





KARTA GMINNEJ EWIDENCJI ZABYTKÓW

29/54

1. OBIEKT Dom		5. MIEJSCOWOŚĆ Bystra	
2. OBECNA FUNKCJA mieszkalna	3. MATERIAŁ ceglane	4. DATOWANIE ok. 1900r.	6. GMINA Wilkowice
21. FOTOGRAFIA		7. POWIAT bielski	
		8. WOJEWÓDZTWO śląskie	
		9. KOD POCZTOWY 43-360	
		10. ADRES ul. Juliana Fałata nr 26	
		11. LOKALIZACJA	
17. STAN ZACHOWANIA zaniedbany		12. LOKALIZACJA ARCHEOLOGICZNA Nr obszaru AZP Nr stanowiska na obszarze AZP Nr stanowiska w miejscowości	
19. WPISUJĄCY DANE BM Godek		13. NUMER EWIDENCYJNY DZIAŁKI pgr 489/5	
20. DATA WYKONANIA EWIDENCJI 2010-05-26		14. WŁASNOŚĆ prywatna	
		15. RODZAJ UŻYTKOWANIA mieszkalne	
		16. INFORMACJA O OCHRONIE Nr i data wpisu do rejestru zabytków Zapis w planie zagospodarowania przestrzennego Obiekt zgłoszony do ochrony w projekcie zmiany planu Inne Ob. objęty wojewódzką ewidencją zabytków	
		18. RODZAJE ZAGROZEŃ brak bieżącego remontu/pielęgnacji	

22. UWAGI

**Tzw. " Willa Kopaczków" (należąca do rodziny Kopaczków). Dom murowany, elewacje otynkowane, wystrój architektoniczny klinkierowy.
(w woj. ewid. zab. pod tym adresem figuruje bud. murow. z dawnym numerem 60, natomiast właściwy obiekt Fałata 26 figuruje pod starym numerem 11).
Na odwrocie fot. Archiwalna z widokiem budynku z ok. 1930r.**