





KARTA GMINNEJ EWIDENCJI ZABYTKÓW

204/54

1. OBIEKT Krzyż przydrożny			5. MIEJSCOWOŚĆ Wilkowice
2. OBECNA FUNKCJA kultowa	3. MATERIAŁ kamienne	4. DATOWANIE 1857r.	6. GMINA Wilkowice
21. FOTOGRAFIA			7. POWIAT bielski
			8. WOJEWÓDZTWO śląskie
			9. KOD POCZTOWY 43-365
			10. ADRES ul. Wyzwolenia nr 229
			11. LOKALIZACJA
			12. LOKALIZACJA ARCHEOLOGICZNA Nr obszaru AZP Nr stanowiska na obszarze AZP Nr stanowiska w miejscowości
			13. NUMER EWIDENCYJNY DZIAŁKI pgr520/1
			14. WŁASNOŚĆ wyznaniowa
			15. RODZAJ UŻYTKOWANIA kultowe
			16. INFORMACJA O OCHRONIE Nr i data wpisu do rejestru zabytków
			Zapis w planie zagospodarowania przestrzennego Obiekt zgłoszony do ochrony w projekcie zmiany planu
			Inne Ob. objęty wojewódzką ewidencją zabytków
			18. RODZAJE ZAGROZEŃ brak bieżącego remontu/pielęgnacji
17. STAN ZACHOWANIA dobry	19. WPISUJĄCY DANE BM Godek	20. DATA WYKONANIA EWIDENCJI 2010-05-30	

22. UWAGI

Krzyż przydrożny kamienny z wnękową kapliczką, w której obrazek z wizerunkiem Matki Boskiej Częstochowskiej. Na postumencie inskrypcja fundacyjna: Anton Dutka z Marią żoną fundatorzy