





## KARTA GMINNEJ EWIDENCJI ZABYTKÓW

171/54

1. OBIEKT <b>Kaplica przykościelna</b>			5. MIEJSCOWOŚĆ <b>Wilkowice</b>	
2. OBECNA FUNKCJA <b>sakralna</b>	3. MATERIAŁ <b>ceglane</b>	4. DATOWANIE <b>1888r.</b>	6. GMINA <b>Wilkowice</b>	
21. FOTOGRAFIA			7. POWIAT <b>bielski</b>	
			8. WOJEWÓDZTWO <b>śląskie</b>	
			9. KOD POCZTOWY <b>43-365</b>	
			10. ADRES <b>ul. Kościelna nr 14</b>	
			11. LOKALIZACJA	
17. STAN ZACHOWANIA <b>bardzo dobry</b>			12. LOKALIZACJA ARCHEOLOGICZNA Nr obszaru AZP Nr stanowiska na obszarze AZP Nr stanowiska w miejscowości	
19. WPISUJĄCY DANE <b>BM Godek</b>			13. NUMER EWIDENCYJNY DZIAŁKI <b>pgr1745</b>	
20. DATA WYKONANIA EWIDENCJI <b>2010-05-29</b>			14. WŁASNOŚĆ <b>wyznaniowa</b>	
			15. RODZAJ UŻYTKOWANIA <b>kultowe</b>	
			16. INFORMACJA O OCHRONIE Nr i data wpisu do rejestru zabytków	
			Zapis w planie zagospodarowania przestrzennego <b>Obiekt zgłoszony do ochrony w projekcie zmiany planu</b>	
			Inne <b>Ob. objęty wojewódzką ewidencją zabytków</b>	
			18. RODZAJE ZAGROZEŃ <b>brak zagrożeń</b>	

22. UWAGI

**Kaplica murowana, elewacje otynkowane z wystrojem architektonicznym. Dach 2-spadowy kryty blachą miedzianą. Wewnątrz strop drewniany ozdobny. W ołtarzu figura gipsowa Matki Boskiej Różańcowej - polichromowana.**