




KARTA GMINNEJ EWIDENCJI ZABYTKÓW

168/54

1. OBIEKT Cmentarz epidemiczny			5. MIEJSCOWOŚĆ Wilkowice	
2. OBECNA FUNKCJA cmentarz nieczynny	3. MATERIAŁ nie dotyczy	4. DATOWANIE 1847r.	6. GMINA Wilkowice	
21. FOTOGRAFIA			7. POWIAT bielski	
			8. WOJEWÓDZTWO śląskie	
			9. KOD POCZTOWY 43-365	
			10. ADRES ul. Kościelna	
17. STAN ZACHOWANIA zaniedbany			11. LOKALIZACJA	
19. WPISUJĄCY DANE BM Godek			12. LOKALIZACJA ARCHEOLOGICZNA Nr obszaru AZP Nr stanowiska na obszarze AZP Nr stanowiska w miejscowości	
20. DATA WYKONANIA EWIDENCJI 2010-05-29			13. NUMER EWIDENCYJNY DZIAŁKI	
			14. WŁASNOŚĆ wyznaniowa	
			15. RODZAJ UŻYTKOWANIA nie użytkowany	
			16. INFORMACJA O OCHRONIE Nr i data wpisu do rejestru zabytków Zapis w planie zagospodarowania przestrzennego Inne Ob. objęty wojewódzką ewidencją zabytków	
			18. RODZAJE ZAGROZEŃ brak bieżącego remontu/pielęgnacji	

22. UWAGI

Cmentarz "Na Kapli", dawne miejsce pochówku osób zmarłych w czasie epidemii tyfusu w 1847r. Powierzchnia ok. 0,2ha. Na cmentarzu krzyż erekcyjny z kamienia piaskowego. Nagrobki nie zachowały się.