





KARTA GMINNEJ EWIDENCJI ZABYTKÓW

80/54

1. OBIEKT Pensjonat "Halamówka" (później DW "Stafanka")			5. MIEJSCOWOŚĆ Bystra
2. OBECNA FUNKCJA nie użytkowany	3. MATERIAŁ mieszane	4. DATOWANIE 1930r.	6. GMINA Wilkowice
21. FOTOGRAFIA			7. POWIAT bielski
			8. WOJEWÓDZTWO śląskie
			9. KOD POCZTOWY 43-360
			10. ADRES ul. Klimczoka nr 138
			11. LOKALIZACJA
17. STAN ZACHOWANIA bardzo dobry			12. LOKALIZACJA ARCHEOLOGICZNA Nr obszaru AZP Nr stanowiska na obszarze AZP Nr stanowiska w miejscowości
19. WPISUJĄCY DANE BM Godek			13. NUMER EWIDENCYJNY DZIAŁKI 1-1509/1
20. DATA WYKONANIA EWIDENCJI 2010-05-27			14. WŁASNOŚĆ prywatna
			15. RODZAJ UŻYTKOWANIA nie użytkowany
			16. INFORMACJA O OCHRONIE Nr i data wpisu do rejestru zabytków
			Zapis w planie zagospodarowania przestrzennego Obiekt zgłoszony do ochrony w projekcie zmiany planu
			Inne Ob. objęty wojewódzką ewidencją zabytków
			18. RODZAJE ZAGROZEŃ brak użytkownika

22. UWAGI

Obiekt w parterze konstrukcji murowanej, na piętrze konstrukcji drewnianej zrębowej. Dach 4-spadowy z mansardami dachowymi z każdej strony. Z frontu piętrowy ganek zwieńczony mansardą z balkonem.