




KARTA GMINNEJ EWIDENCJI ZABYTKÓW

76/54

1. OBIEKT Pomnik Pamięci Narodowej			5. MIEJSCOWOŚĆ Bystra
2. OBECNA FUNKCJA pomnik pamięci	3. MATERIAŁ kamienne	4. DATOWANIE 1947r.	6. GMINA Wilkowice
21. FOTOGRAFIA			7. POWIAT bielski
			8. WOJEWÓDZTWO śląskie
			9. KOD POCZTOWY 43-360
			10. ADRES
			11. LOKALIZACJA ul. Klimczoka, koło posesji nr 112
			12. LOKALIZACJA ARCHEOLOGICZNA Nr obszaru AZP Nr stanowiska na obszarze AZP Nr stanowiska w miejscowości
			13. NUMER EWIDENCYJNY DZIAŁKI
			14. WŁASNOŚĆ komunalna
			15. RODZAJ UŻYTKOWANIA kultura
			16. INFORMACJA O OCHRONIE Nr i data wpisu do rejestru zabytków
			Zapis w planie zagospodarowania przestrzennego Obiekt zgłoszony do ochrony w projekcie zmiany planu Inne
			18. RODZAJE ZAGROZEŃ brak zagrożeń
17. STAN ZACHOWANIA bardzo dobry	19. WPISUJĄCY DANE BM Godek	20. DATA WYKONANIA EWIDENCJI 2010-05-27	

22. UWAGI

Pomnik z marmuru i granitu, w formie obelisku. Wzniesiony przez mieszkańców Bystrej ku czci powieszonych przez Niemców w dniu 24 kwietnia 1944r. w odwecie za zabójstwo niemieckiego leśniczego Andreeasa Jenknera.