




KARTA GMINNEJ EWIDENCJI ZABYTKÓW

147/54

1. OBIEKT Dom		5. MIEJSCOWOŚĆ Meszna	
2. OBECNA FUNKCJA mieszkalna	3. MATERIAŁ drewniane	4. DATOWANIE lata 20-te XXw.	6. GMINA Wilkowice
21. FOTOGRAFIA		7. POWIAT bielski	
		8. WOJEWÓDZTWO śląskie	
		9. KOD POCZTOWY 43-360	
		10. ADRES ul. Szkolna nr 7	
		11. LOKALIZACJA	
		12. LOKALIZACJA ARCHEOLOGICZNA Nr obszaru AZP Nr stanowiska na obszarze AZP Nr stanowiska w miejscowości	
		13. NUMER EWIDENCYJNY DZIAŁKI 658/2	
		14. WŁASNOŚĆ prywatna	
		15. RODZAJ UŻYTKOWANIA mieszkalne	
		16. INFORMACJA O OCHRONIE Nr i data wpisu do rejestru zabytków	
		Zapis w planie zagospodarowania przestrzennego Obiekt zgłoszony do ochrony w projekcie zmiany planu	
		Inne	
		18. RODZAJE ZAGROŻEŃ zagrożenia inwestycyjne względem obiektu	
17. STAN ZACHOWANIA dobry	19. WPISUJĄCY DANE BM Godek	20. DATA WYKONANIA EWIDENCJI 2010-05-29	

22. UWAGI

Dom konstrukcji drewnianej zrębowej, elewacje oszalowane deskowaniem. Dach 2-spadowy kryty eternitem. Z frontu otwarty, drewniany ganek.