

PROTOKÓŁ NR XXIX/2016
z sesji Rady Gminy Wilkowice,
która odbyła się w dniu 30 listopada 2016 r.
w budynku OSP w Wilkowicach

Ad.1

Przewodniczący o godzinie 12.00 otworzył XXIX sesję Rady Gminy.

Następnie po powitaniu wszystkich obecnych na sali oświadczył, iż zgodnie z listą obecności aktualnie w posiedzeniu uczestniczy 14 radnych, co wobec ustawowego składu Rady wynoszącego 15 osób stanowi quorum, pozwalające na podejmowanie prawomocnych decyzji.

Powitał wszystkich zebranych w tym:

- Wójta Gminy – M. Rączkę,
- Sekretarza Gminy – A. Raszkę,
- Zastępcę Wójta – J. Lipowieckiego,
- projektantkę planu – Joannę Mikuszewską,
- pracowników urbanistyki UG w Wilkowicach: A. Kozłowską – Maciaszek i M. Chrzastowicz
- radną powiatową - J. J. Piechota
- radnych – *lista obecności stanowi załącznik nr 1 do protokołu,*
- mieszkańców Gminy Wilkowice, którzy przybyli na sesję w związku z uchwaleniem planu zagospodarowania przestrzennego Gminy Wilkowice – *lista obecności stanowi załącznik nr 2 do protokołu.*

W sesji udział wzięli również:

- Skarbnik Gminy – A. Świszcz,
- dyrektor ZOSiP-u – E. Majdak,
- kierownik ds. inwestycji – A. Brzyski,
- kierownik RST – B. Szłószarczyk,
- sołtys R. Rączka,
- protokolant – M. Lempart,
- mieszkańcy gminy Wilkowice, którzy przedstawili petycję w sprawie działalności piekarni na ul. Swojskiej w Wilkowicach – Biber Stanisław i Biber Bartosz.

Ad.2

Następnie Przewodniczący przedstawił porządek obrad - *załącznik nr 3 do protokołu,*

1. Otwarcie **XXIX** sesji Rady Gminy Wilkowice, stwierdzenie prawomocności obrad.
2. Przedstawienie porządku obrad.
3. Podjęcie uchwały w sprawie miejscowego planu zagospodarowania przestrzennego gminy Wilkowice we wschodniej części gminy obejmującego obszar od ul. Żywieckiej w kierunku wschodnim do ul. Prostej oraz od ul. Wyzwolenia w kierunku północnym do granic administracyjnych Gminy.
4. Wystąpienia gości.
5. Informacja w sprawie realizacji Projektu „Budowa sieci kanalizacji sanitarnej w Gminie Wilkowice”, realizowanego w ramach POiŚ 2014-2020.
6. Informacja o stanie realizacji zadań oświatowych za poprzedni rok szkolny.
7. Przygotowanie Referatu Służb Technicznych do zimy – informacja kierownika RST,
8. Informacja Wójta o pracy w okresie międzysesyjnym.
9. Przedstawienie wniosków wypracowanych przez poszczególne komisje Rady Gminy Wilkowice.
10. Interpelacje radnych.
11. Zapytania i wnioski radnych.

12. Podjęcie uchwał w sprawie:

- a. Wprowadzenia zmian do budżetu Gminy Wilkowice na rok 2016,
- b. Wprowadzenia zmian do WPF Gminy Wilkowice na lata 2016 – 2035,
- c. Ustalenia trybu udzielania i rozliczania dotacji z budżetu gminy dla niepublicznych przedszkoli i niepublicznych innych form wychowania przedszkolnego na terenie Gminy Wilkowice przez osoby prawne lub osoby fizyczne oraz tryb i zakres kontroli prawidłowości ich pobrania i wykorzystywania,
- d. Utworzenia Beskidzkiego Związku Powiatowo-Gminnego,
- e. Przyjęcia Statutu Beskidzkiego Związku Powiatowo – Gminnego,
- f. Zmiany Uchwały Nr IV/23/2015 Rady Gminy Wilkowice z 28 stycznia 2015 r. w sprawie utworzenia samorządowej instytucji kultury pod nazwą Gminny Ośrodek Kultury „Promyk” i nadania jej statutu,
- g. Nadania statutu Gminnej Biblioteki Publicznej w Wilkowicach,
- h. Programu współpracy Gminy Wilkowice w 2017 roku z organizacjami pozarządowymi oraz podmiotami, o których mowa w art. 3 ust 3 ustawy z dnia 24 kwietnia 2003 r. o działalności pożytku publicznego i o wolontariacie,
- i. Określenia wysokości stawek podatku od nieruchomości, budynków, budowli i gruntów oraz zwolnień na rok podatkowy 2017,
- j. Podatku od środków transportowych na rok 2017,
- k. Określenia wysokości opłaty od posiadania psów na rok 2017,
- l. Zasad ustalania i poboru oraz terminy płatności i wysokość stawek opłaty targowej za rok 2017 oraz określenia inkasentów i wysokość wynagrodzenia za inkaso,
- ł. Poboru podatku od nieruchomości, rolnego, leśnego i opłaty od posiadania psów w drodze inkasa, oraz określenia inkasentów, terminów płatności dla inkasentów i wynagrodzenia za inkaso w 2017,
- m. Uchylenia uchwały Nr XXVIII/227/2016 Rady Gminy Wilkowice z 26 października 2016 r. w sprawie nadania nazwy skwerowi wzdłuż ul. Szkolnej w Wilkowicach.
- n. Nadania nazwy skwerowi wzdłuż ul. Szkolnej w Wilkowicach.

13. Odpowiedzi na interpelacje, zapytania i wnioski radnych.

14. Przyjęcie protokołu z sesji XXVIII/2016.

15. Wolne głosy, komunikaty.

16. Zakończenie.

Do przedstawionego porządku obrad nie wniesiono uwag.

Przewodniczący poddał pod głosowanie przyjęcie porządku obrad.

Aktualnie w posiedzeniu wzięło udział 14 radnych, „za” głosowało 14 radnych, „przeciwnych” było 0 radnych, „wstrzymało się” 0 radnych.

Porządek obrad przyjęty został jednogłośnie.

Ad.3

Podjęcie uchwały w sprawie miejscowego planu zagospodarowania przestrzennego gminy Wilkowice we wschodniej części gminy obejmującego obszar od ul. Żywieckiej w kierunku wschodnim do ul. Prostej oraz od ul. Wyzwolenia w kierunku północnym do granic administracyjnych Gminy.

Głos zabrał Przewodniczący Rady, który stwierdził, że wychodząc naprzeciw mieszkańcom zainteresowanym sprawą planu zagospodarowania przestrzennego Gminy Wilkowice z punktu 12 porządku obrad, gdzie ujęte są wszystkie uchwały nad jakimi rada będzie debatowała, punkt podjęcia uchwały w sprawie miejscowego planu zagospodarowania przestrzennego gminy Wilkowice we wschodniej części gminy obejmującego obszar od ul. Żywieckiej w kierunku wschodnim do ul. Prostej oraz od ul. Wyzwolenia w kierunku północnym do granic administracyjnych Gminy, przesunięto

na początek porządku obrad tak, aby mieszkańcy zainteresowani tematem planu, nie musieli oczekiwać zbyt długo nad rozpatrywaniem tego punktu.

Zapelował do zebranych mieszkańców, aby pozwolili Przewodniczącemu Rady na sprawne przeprowadzenie obrad.

Odczytał również zapis § 26 regulaminu Rady Gminy, który stanowi, że Przewodniczący Rady czuwa nad sprawnym przebiegiem obrad, a zwłaszcza nad zwięzłością wystąpień radnych oraz innych osób uczestniczących w sesji.

Przewodniczący jest odpowiedzialny za to, aby sesja przebiegła spokojnie i merytorycznie.

Zapewnił, że przed rozpatrywaniem uwag, każdy z zainteresowanych będzie miał możliwość wypowiedzenia się w sprawie. Zwrócił się z prośbą, aby wypowiedzi mieszkańców nie przekraczały 3 min. i były merytoryczne i zwięzłe. Zaapelował o zdyscyplinowanie, aby zachować ład i porządek.

Następnie głos zabrał Wójt, który poinformował, że dzisiejsza sesja jest ważna, bo uchwalamy plan miejscowy, ale również z tego powodu, że podejmujemy pakiet uchwał podatkowych będących prawem miejscowym na danym terenie.

Przypomniał, że trzy lata temu rozpoczęto procedurę planistyczną. Dopełniwszy wszelkich zobowiązań, które wynikają z ustawy o samorządzie gminnym i ustawy o planowaniu i zagospodarowaniu przestrzennym w dniu dzisiejszym Rada Gminy rozstrzygnie uwagi nieuwzględnione przez Wójta, a następnie podejmie uchwałę w sprawie miejscowego planu zagospodarowania przestrzennego gminy Wilkowice we wschodniej części gminy obejmującego obszar od ul. Żywieckiej w kierunku wschodnim do ul. Prostej oraz od ul. Wyzwolenia w kierunku północnym do granic administracyjnych Gminy.

W znacznej części ten plan dotyczy Magurki.

24 kwietnia 2013 r. Rada Gminy Wilkowice podjęła uchwałę o przystąpieniu do sporządzenia planu dla tej części gminy. Wyłoniono firmę urbanistyczną (wybrano firma P. J. Mikuszewskiej). P. Mikuszewska jest planistką i urbanistką. Firma ta przygotowywała już wcześniej studium dla całej naszej gminy.

Dopełniono wszystkich wymogów. Zamieszczono ogłoszenie o przystąpieniu do sporządzenia planu, przyjmowaniu wniosków. Wystąpiono do ok. 40 instytucji o zaopiniowanie tego dokumentu. Zamieszczono ogłoszenie o wyłożeniu projektu planu do publicznego wglądu, i dyskusji publicznej oraz ogłoszenie o przyjmowaniu uwag do projektu planu.

Uwag do planu wpłynęło ok. 50. Część z nich uwzględniono.

Wójt podkreślił, że przede wszystkim plan musi być zgodny ze studium i taki plan przygotowano. Uwzględniono wiele uwag i to jest wszystko, co można było zrobić dla mieszkańców.

Poinformował, że zwiększono możliwość rozbudowy istniejących obiektów z 25% do 50%; powiększono jednostki ZZE na których może być realizowana jakakolwiek zabudowa, czy rozbudowa; wprowadzono zapis mówiący o możliwości odbudowy istniejącej zabudowy po zniszczeniu na skutek np. klęski żywiołowej; doprecyzowano definicję *zieleni nieurządzonej* (1ZE); złożono zapewnienie, że w terenach mieszkaniowych istnieje możliwość rozbudowy, zabudowy zagrodowej o takie instalacje, jak np. silosy na płody rolne.

Następnie zaapelował, do Rada Gminy o przyjęcie wszystkich uwag nieuwzględnionych przez Wójta złożonych do miejscowego planu zagospodarowania przestrzennego gminy Wilkowice we wschodniej części gminy obejmującego obszar od ul. Żywieckiej w kierunku wschodnim do ul. Prostej oraz od ul. Wyzwolenia w kierunku północnym do granic administracyjnych Gminy.

Niestety pozostałych uwag nie da się uwzględnić, gdyż one wykraczają i zbyt mocno ingerują w studium. Ponownie podkreślił, że plan musi być zgodny ze studium.

Do mieszkańców zaapelował, aby przyjąć rozstrzygnięcia Rady. Dodał, że mieszkańcy mają możliwość odwoływania się, ale dodał, że jest przekonany o tym, że to będzie stracony czas i środki finansowe.

Ponadto poinformował, że na zebraniu wiejskim w Wilkowicach podjęto uchwałę o przystąpieniu do sporządzenia nowego studium. Dodał, że być może w najbliższym czasie podjęte zostaną działania w tym zakresie.

Poinformował, że w ostatnim okresie dokonywaliśmy analizy aktualności studium i planu zagospodarowania. Analizę wykonywała firma P.A. NOVA z Gliwic, która na podstawie analizy w/w dokumentów stwierdziła, że zarówno plan jak i studium są aktualne.

Przewodniczący Rady, w nawiązaniu do tego, co mówił Wójt, stwierdził, że być może jedna okoliczność spowoduje, że samorząd będzie postawiony przed obowiązkiem pochylecia się nad studium. Strefa aktywności gospodarczej w Gminie Wilkowice się rozrasta i cieszy się dużym zainteresowaniem. W ciągu dwóch lat grunty, które są przewidziane do zabudowy wyczerpią się i dlatego być może, ze względów ekonomicznych, ta okoliczność spowoduje, że studium będzie trzeba zmienić. Chcąc stymulować rozwój przedsiębiorczości na terenie gminy Wilkowice, nie są podnoszone podatki, a w tym roku uległy nawet obniżeniu.

Następnie Przewodniczący poinformował, że uchwała w sprawie miejscowego planu zagospodarowania przestrzennego gminy Wilkowice we wschodniej części gminy obejmującego obszar od ul. Żywieckiej w kierunku wschodnim do ul. Prostej oraz od ul. Wyzwolenia w kierunku północnym do granic administracyjnych Gminy zawiera trzy załączniki:

1. Rysunek planu w skali 1:2000,
2. Rozstrzygnięcie Rad Gminy Wilkowice w sprawie rozpatrzenia uwag wniesionych do projektu planu,
3. Rozstrzygnięcie Rady Gminy Wilkowice o sposobie realizacji zapisanych w planie inwestycji z zakresu infrastruktury technicznej, które należą do zadań własnych gminy oraz o zasadach ich finansowania.

Następnie Rada Gminy przystąpiła do rozpatrzenia uwag nieuwzględnionych przez Wójta. Przewodniczący poinformował, że każda z uwag wniesiona do planu będzie rozpatrywana osobno. Lokalizacja działek/działki, których dotyczą uwagi były wyświetlane na mapie. Pracownik urbanistyki P. A. Kozłowska – Maciaszek odczytywała każdą treść uwagi oraz rozstrzygnięcie. Szczegółowych wyjaśnień udzielała Pani projektant Joanna Mikuszewska jak również Wójt oraz Przewodniczący Rady Gminy.

1. Przyjmuje się stanowisko Wójta Gminy Wilkowice w sprawie nieuwzględnienia uwagi nr 3 dotyczącej włączenia działki nr 7-125/14 do terenów budowlanych.

Treść uwagi oraz rozstrzygnięcie odczytała P. A. Kozłowska - Maciaszek.

Następnie Przewodniczący zapytał, czy ktoś obecny na sali chce zabrać głos w sprawie.

Nikt głosu nie zabrał.

W związku z powyższym Przewodniczący poddał pod głosowanie stanowisko Wójta Gminy Wilkowice w sprawie nieuwzględnienia uwagi nr 3.

Aktualnie w posiedzeniu brało udział 14 radnych. W głosowaniu udział wzięło 14 radnych.

„Za” głosowało 14 radnych, „przeciwnych” było 0 radnych, „wstrzymało się” 0 radnych.

Rada przyjęła stanowisko Wójta jednogłośnie.

2. Przyjmuje się stanowisko Wójta Gminy Wilkowice w sprawie nieuwzględnienia uwagi nr 4 dotyczącej dopuszczenia działki nr 7-185 do zabudowy mieszkaniowej.

Treść uwagi oraz rozstrzygnięcie odczytała P. A. Kozłowska - Maciaszek.

Następnie Przewodniczący zapytał, czy ktoś obecny na sali chce zabrać głos w sprawie. Nikt głosu nie zabrał.

W związku z powyższym Przewodniczący poddał pod głosowanie stanowisko Wójta Gminy Wilkowice w sprawie nieuwzględnienia uwagi nr 4.

Aktualnie w posiedzeniu brało udział 14 radnych. W głosowaniu udział wzięło 14 radnych.

„Za” głosowało 14 radnych, „przeciwnych” było 0 radnych, „wstrzymało się” 0 radnych.

Rada przyjęła stanowisko Wójta jednogłośnie.

3. Przyjmuje się stanowisko Wójta Gminy Wilkowice w sprawie nieuwzględnienia uwagi **nr 5** dotyczącej:

- a) uwzględnienia w planie możliwości rozbudowy o więcej niż 50% aktualnej powierzchni na działce nr 4- 84;
- b) zmiany zapisu § 17.7. projektu uchwały i uwzględnienia drogi dojazdowej, ewentualnie usunięcia § 17.7 w całości.

Treść uwagi oraz rozstrzygnięcie odczytała P. A. Kozłowska - Maciaszek.

Następnie Przewodniczący zapytał, czy ktoś obecny na sali chce zabrać głos w sprawie. Nikt głosu nie zabrał.

W związku z powyższym Przewodniczący poddał pod głosowanie stanowisko Wójta Gminy Wilkowice w sprawie nieuwzględnienia uwagi **nr 5**.

Aktualnie w posiedzeniu brało udział 14 radnych. W głosowaniu udział wzięło 14 radnych.

„Za” głosowało 14 radnych, „przeciwnych” było 0 radnych, „wstrzymało się” 0 radnych.

Rada przyjęła stanowisko Wójta jednogłośnie.

4. Przyjmuje się stanowisko Wójta Gminy Wilkowice w sprawie nieuwzględnienia uwagi **nr 6** dotyczącej poszerzenia - zwiększenia powierzchni zabudowy do 0,30 ha na działkach nr 7-1692/6 i 7-1692/7.

Treść uwagi oraz rozstrzygnięcie odczytała P. A. Kozłowska - Maciaszek.

Następnie Przewodniczący zapytał, czy ktoś obecny na sali chce zabrać głos w sprawie. Nikt głosu nie zabrał.

W związku z powyższym Przewodniczący poddał pod głosowanie stanowisko Wójta Gminy Wilkowice w sprawie nieuwzględnienia uwagi **nr 6**.

Aktualnie w posiedzeniu brało udział 14 radnych. W głosowaniu udział wzięło 14 radnych.

„Za” głosowało 14 radnych, „przeciwnych” było 0 radnych, „wstrzymało się” 0 radnych.

Rada przyjęła stanowisko Wójta jednogłośnie.

5. Przyjmuje się stanowisko Wójta Gminy Wilkowice w sprawie nieuwzględnienia uwagi **nr 10** dotyczącej przesunięcia linii zabudowy w kierunku drogi ul. Cmentarnej lub przesunięcia jej w prawą stronę (dotyczy działek nr: 7-1711/1; 7-1711/2; 7-1711/5; 7-1711/4).

Treść uwagi oraz rozstrzygnięcie odczytała P. A. Kozłowska - Maciaszek.

Następnie Przewodniczący zapytał, czy ktoś obecny na sali chce zabrać głos w sprawie. Nikt głosu nie zabrał.

W związku z powyższym Przewodniczący poddał pod głosowanie stanowisko Wójta Gminy Wilkowice w sprawie nieuwzględnienia uwagi **nr 10**.

Aktualnie w posiedzeniu brało udział 14 radnych. W głosowaniu udział wzięło 14 radnych.

„Za” głosowało 14 radnych, „przeciwnych” było 0 radnych, „wstrzymało się” 0 radnych.

Rada przyjęła stanowisko Wójta jednogłośnie.

6. Przyjmuje się stanowisko Wójta Gminy Wilkowice w sprawie nieuwzględnienia uwagi **nr 11** dotyczącej dopuszczenia na terenie obszaru oznaczonego ZZE35 możliwości odtworzenia, odbudowy, poprzednio istniejącej na tym obszarze zabudowy mieszkalno - zagrodowej w granicach tej zabudowy, na warunkach określonych w § 9 ust. 1 pkt 3 projektu planu (dotyczy działek nr: 4-903; 4-904; 4-905; 4-908/3).

Treść uwagi oraz rozstrzygnięcie odczytała P. A. Kozłowska - Maciaszek.

Następnie Przewodniczący zapytał, czy ktoś obecny na sali chce zabrać głos w sprawie. Nikt głosu nie zabrał.

W związku z powyższym Przewodniczący poddał pod głosowanie stanowisko Wójta Gminy Wilkowice w sprawie nieuwzględnienia uwagi nr 11.

Aktualnie w posiedzeniu brało udział 14 radnych. W głosowaniu udział wzięło 14 radnych. „Za” głosowało 14 radnych, „przeciwnych” było 0 radnych, „wstrzymało się” 0 radnych. Rada przyjęła stanowisko Wójta jednogłośnie.

7. Przyjmuje się stanowisko Wójta Gminy Wilkowice w sprawie nieuwzględnienia uwagi nr 13 dotyczącej ustanowienia drogi biegnącej do nieruchomości na działce nr 7-971/37 - jako KDW ul. Górską.

Treść uwagi oraz rozstrzygnięcie odczytała P. A. Kozłowska - Maciaszek.

Następnie Przewodniczący zapytał, czy ktoś obecny na sali chce zabrać głos w sprawie. Nikt głosu nie zabrał.

W związku z powyższym Przewodniczący poddał pod głosowanie stanowisko Wójta Gminy Wilkowice w sprawie nieuwzględnienia uwagi nr 13.

Aktualnie w posiedzeniu brało udział 14 radnych. W głosowaniu udział wzięło 14 radnych. „Za” głosowało 14 radnych, „przeciwnych” było 0 radnych, „wstrzymało się” 0 radnych. Rada przyjęła stanowisko Wójta jednogłośnie.

Głos zabrał Przewodniczący, który poinformował zebranych, że uwagi nieuwzględnione przez Wójta były prezentowane na merytorycznych komisjach, gdzie radni zostali zapoznani z lokalizacją działek, będących przedmiotem uwag na mapie oraz treścią uwag i uzasadnieniami.

Być może to powoduje brak dyskusji w sprawie ze strony radnych.

8. Przyjmuje się stanowisko Wójta Gminy Wilkowice w sprawie nieuwzględnienia uwagi nr 14 dotyczącej:

- a) zmiany sposobu zagospodarowania całej działki nr 7-158/3 z 1ZE zieleń nieurządzona na 2 ZE - zieleń z istniejącą zabudową;
- b) uwzględnienia możliwości zabudowy części działki nr 7-158/3 budynkiem garażowo-warsztatowym i wybudowania zadaszonych miejsc do parkowania;
- c) uwzględnienia w planie istniejącej drogi gruntowej.

Treść uwagi oraz rozstrzygnięcie odczytała P. A. Kozłowska - Maciaszek.

Następnie Przewodniczący zapytał, czy ktoś obecny na sali chce zabrać głos w sprawie. Nikt głosu nie zabrał.

W związku z powyższym Przewodniczący poddał pod głosowanie stanowisko Wójta Gminy Wilkowice w sprawie nieuwzględnienia uwagi nr 14.

Aktualnie w posiedzeniu brało udział 14 radnych. W głosowaniu udział wzięło 14 radnych. „Za” głosowało 14 radnych, „przeciwnych” było 0 radnych, „wstrzymało się” 0 radnych. Rada przyjęła stanowisko Wójta jednogłośnie.

9. Przyjmuje się stanowisko Wójta Gminy Wilkowice w sprawie nieuwzględnienia uwagi nr 15 dotyczącej zmiany w planie umożliwiającej postawienie domku z drewna na działce nr 7-850/4.

Treść uwagi oraz rozstrzygnięcie odczytała P. A. Kozłowska - Maciaszek.

Następnie Przewodniczący zapytał, czy ktoś obecny na sali chce zabrać głos w sprawie. Nikt głosu nie zabrał.

W związku z powyższym Przewodniczący poddał pod głosowanie stanowisko Wójta Gminy Wilkowice w sprawie nieuwzględnienia uwagi nr 15.

Aktualnie w posiedzeniu brało udział 14 radnych. W głosowaniu udział wzięło 14 radnych. „Za” głosowało 14 radnych, „przeciwnych” było 0 radnych, „wstrzymało się” 0 radnych. Rada przyjęła stanowisko Wójta jednogłośnie.

10. Przyjmuje się stanowisko Wójta Gminy Wilkowice w sprawie nieuwzględnienia uwagi nr 16 dotyczącej nadania działce nr 4-897 statusu działki budowlanej

Treść uwagi oraz rozstrzygnięcie odczytała P. A. Kozłowska - Maciaszek.

Następnie Przewodniczący zapytał, czy ktoś obecny na sali chce zabrać głos w sprawie. Nikt głosu nie zabrał.

W związku z powyższym Przewodniczący poddał pod głosowanie stanowisko Wójta Gminy Wilkowice w sprawie nieuwzględnienia uwagi nr 16.

Aktualnie w posiedzeniu brało udział 14 radnych. W głosowaniu udział wzięło 14 radnych.

„Za” głosowało 14 radnych, „przeciwnych” było 0 radnych, „wstrzymało się” 0 radnych.

Rada przyjęła stanowisko Wójta jednogłośnie.

11. Przyjmuje się stanowisko Wójta Gminy Wilkowice w sprawie nieuwzględnienia uwagi nr 17 dotyczącej:

- a) naniesienia na rysunek planu budynków na działce nr 4-64/2 i zmianę klasyfikacji na tereny z istniejącą zabudową;
- b) wprowadzenia zapisów umożliwiających budowę nowych budynków mieszkalnych oraz obiektów małej architektury w celu rozwoju gospodarstwa agroturystycznego na działkach nr: 4-64/2; 4-64/3; 4-66; 4-70; 4-71; 4-73; 4-76;
- c) umieszczenia na rysunku planu dróg prowadzących do przysiółków.

Treść uwagi oraz rozstrzygnięcie odczytała P. A. Kozłowska - Maciaszek.

Następnie Przewodniczący zapytał, czy ktoś obecny na sali chce zabrać głos w sprawie.

Głos zabrał Pan Igor Bokun, który poinformował, że jest użytkownikiem działek nr: 4-64/2; 4-64/3; 4-66; 4-70; 4-71; 4-73; 4-76;

Poinformował, że sprawa dotyczy dwóch rzeczywistości – formalnej, według której wszystko jest ok., radni głosują jednogłośnie i rzeczywistość rzeczysta, zgodnie z którą 100% mieszkańców Magurki nie zgadza się z zapisami planu. Uwagi mieszkańców są odrzucane, gdyż mamy do czynienia z niezgodnością ich ze studium. Z drugiej strony weryfikacja aktualności studium wykazała, że studium jest aktualne. Stwierdził, że trudno jest to zrozumieć zwłaszcza, że ok. 100% mieszkańców z Magurki nie zgadza się z tymi zapisami.

Stwierdził, że już pojawiły się okoliczności, które znalazły odzwierciedlenie w uwagach, które powinny zainicjować zmianę studium.

Ponadto dodał, że nikt nie przedstawił merytorycznych argumentów, dlatego proponuje się takie ograniczenia.

Zapytał jak można prowadzić działalność rolną bez nawożenia terenu?

Projektantka P. Mikuszewska poinformowała, że w/w uchwała zawiera rozstrzygnięcia formalne. Poza tym dodała, że plan musi być zgodny ze studium. Każda niezgodność planu jest wskazywana jako naruszenie prawa i taka uchwała jest uchylana przez nadzór Wojewody.

Zespół projektowy musi przestrzegać zasad formalnych i prawnych.

P. I. Bokun stwierdził, że wiele uwag do planu nie jest sprzecznych ze studium np. tych związanych z rozwojem działalności rolniczej, a pomimo tego są one nieuwzględniane.

W związku z tym, że nie wniesiono więcej zapytań Przewodniczący poddał pod głosowanie stanowisko Wójta Gminy Wilkowice w sprawie nieuwzględnienia uwagi nr 17.

Aktualnie w posiedzeniu brało udział 14 radnych. W głosowaniu udział wzięło 14 radnych.

„Za” głosowało 14 radnych, „przeciwnych” było 0 radnych, „wstrzymało się” 0 radnych.

Rada przyjęła stanowisko Wójta jednogłośnie.

12. Przyjmuje się stanowisko Wójta Gminy Wilkowice w sprawie nieuwzględnienia uwagi nr 18 dotyczącej:

- a) dopuszczenia małej architektury w terenach 1ZE;
- b) przekazania działki nr 4-35 z przeznaczeniem na drogę gminną.

Treść uwagi oraz rozstrzygnięcie odczytała P. A. Kozłowska - Maciaszek.

Następnie Przewodniczący zapytał, czy ktoś obecny na sali chce zabrać głos w sprawie. Nikt głosu nie zabrał.

W związku z powyższym Przewodniczący poddał pod głosowanie stanowisko Wójta Gminy Wilkowice w sprawie nieuwzględnienia uwagi nr 18.

Aktualnie w posiedzeniu brało udział 14 radnych. W głosowaniu udział wzięło 14 radnych. „Za” głosowało 14 radnych, „przeciwnych” było 0 radnych, „wstrzymało się” 0 radnych. Rada przyjęła stanowisko Wójta jednogłośnie.

13. Przyjmuje się stanowisko Wójta Gminy Wilkowice w sprawie nieuwzględnienia uwagi nr 19 dotyczącej uwzględnienia możliwości zabudowy gospodarczej, która jest niezbędna do prowadzenia specjalistycznych upraw ziół i warzyw na działce nr 4-52.

Treść uwagi oraz rozstrzygnięcie odczytała P. A. Kozłowska - Maciaszek.

Następnie Przewodniczący zapytał, czy ktoś obecny na sali chce zabrać głos w sprawie. Nikt głosu nie zabrał.

W związku z powyższym Przewodniczący poddał pod głosowanie stanowisko Wójta Gminy Wilkowice w sprawie nieuwzględnienia uwagi nr 19.

Aktualnie w posiedzeniu brało udział 14 radnych. W głosowaniu udział wzięło 14 radnych. „Za” głosowało 14 radnych, „przeciwnych” było 0 radnych, „wstrzymało się” 0 radnych. Rada przyjęła stanowisko Wójta jednogłośnie.

14. Przyjmuje się stanowisko Wójta Gminy Wilkowice w sprawie nieuwzględnienia uwagi nr 20 dotyczącej zmiany planowanego ZZE na UT lub równoważne z możliwością wykonywania robót budowlanych na działce nr 4-43.

Treść uwagi oraz rozstrzygnięcie odczytała P. A. Kozłowska - Maciaszek.

Następnie Przewodniczący zapytał, czy ktoś obecny na sali chce zabrać głos w sprawie.

Głos zabrał Pan Bogdan Wróbel, który stwierdził, że jego zdaniem wszystko już zostało ustalone. Dodał, że Rada jest za Wójtem, a nie za mieszkańcami.

Przewodniczący wyjaśnił, że każda z uwag jest poddawana pod głosowanie. Mieszkańcy mają możliwość zabrania głosu. Rada proceduje w oparciu o pewne argumenty, a głosowanie jest rozstrzygnięciem ostatecznym.

Wójt stwierdził, że P. Gajda, wnioskodawca uwagi nr 20 jest również urbanistą, mieszkańcem Magurki, niezwiązanym z Urzędem Gminy w Wilkowicach. Zaproponował, aby P. Gajda wypowiedział się, czy plan może być niezgodny ze studium? Czy po uwzględnieniu przez radę uwag wnoszonych przez mieszkańców Wojewoda zaopiniuje plan, który jest niezgodny ze studium?

Wójt ponownie podkreślił, że plan musi być zgodny ze studium. Przypomniał, że na etapie, kiedy przygotowywano studium mieszkańcy nie uczestniczyli czynnie w tej procedurze. Bardzo mało wniosków wpłynęło z Magurki. Mieszkańcy zmobilizowali się dopiero na etapie składania uwag do projektu planu.

Poinformował, że jeżeli samorząd chce skutecznie uchwalić plan, to uwag mieszkańców nie może uwzględnić w 100%.

Przewodniczący nie dopuścił do głosu P. B. Wróbel, który chciał ponownie zabrać głos.

Zaproponował, aby P. Wróbel zabrał głos wówczas, kiedy jego uwaga będzie rozpatrywana. Stwierdził, że P. Wróbel poddaje pod wątpliwość obiektywność Rady Gminy. Radni nie powinni głosować pod

presją, że popierają stanowisko Wójta tylko rozstrzygać w głosowaniu, w oparciu o własną opinię w sprawie rozstrzygnięcia Wójta. Dodał również, że rada nie jest „milczącą radą” tylko dyskutuje o wielu problemach nawet kilkanaście godzin.

Głos zabrał radny T. Rawski, który stwierdził, że zgłaszane do tej pory sugestie są uwagami ogólnymi do całego planu. Zapytał, czy będzie jeszcze, poza rozpatrywaniem uwag nieuwzględnionych przez Wójta, możliwość zabrania głosu?

Przewodniczący poinformował, że przed ostatecznym głosowaniem nad uchwałą będzie jeszcze możliwość zabrania głosu.

Radny T. Rawski zaapelował, aby kontynuować rozpatrywanie uwag nieuwzględnionych przez Wójta, a w kwestii ogólnej dotyczącej planu, zabierze jeszcze głos przed podjęciem uchwały.

W związku z powyższym Przewodniczący poddał pod głosowanie stanowisko Wójta Gminy Wilkowice w sprawie nieuwzględnienia uwagi nr 20.

Aktualnie w posiedzeniu brało udział 14 radnych. W głosowaniu udział wzięło 14 radnych. „Za” głosowało 14 radnych, „przeciwnych” było 0 radnych, „wstrzymało się” 0 radnych. Rada przyjęła stanowisko Wójta jednogłośnie.

15. Przyjmuje się stanowisko Wójta Gminy Wilkowice w sprawie nieuwzględnienia uwagi nr 21 dotyczącej:

a) możliwości zabudowy północno-zachodniej części działki nr 7-78/3 (pow. 30a) obiektem mieszkalno - usługowym - pensjonat z częścią gastronomiczną i polem biwakowym (funkcja MN/U); budowy budynku garażowo - warsztatowego w północnej części działki - funkcja MN; pozostawienia pozostałej części działki jako miejsce upraw ogrodowych z możliwością prowadzenia działalności pszczelarskiej i upraw sadowniczych (funkcja R);

b) uwzględnienia drogi dojazdowej przez wydzielenie drogi wewnętrznej - dotyczy działek nr: 7-78/5; 7-3794/8;

c) zmiany lub usunięcie zapisu § 17.7. tekstu planu.

Treść uwagi oraz rozstrzygnięcie odczytała P. A. Kozłowska - Maciaszek.

Następnie Przewodniczący zapytał, czy ktoś obecny na sali chce zabrać głos w sprawie. Nikt głosu nie zabrał.

W związku z powyższym Przewodniczący poddał pod głosowanie stanowisko Wójta Gminy Wilkowice w sprawie nieuwzględnienia uwagi nr 21.

Aktualnie w posiedzeniu brało udział 14 radnych. W głosowaniu udział wzięło 14 radnych. „Za” głosowało 14 radnych, „przeciwnych” było 0 radnych, „wstrzymało się” 0 radnych. Rada przyjęła stanowisko Wójta jednogłośnie.

16. Przyjmuje się stanowisko Wójta Gminy Wilkowice w sprawie nieuwzględnienia uwagi nr 22 dotyczącej działki nr 7-135/6, w szczególności:

a) umożliwienia budowy budynku mieszkalnego z możliwością prowadzenia działalności agroturystycznej;

b) objęcia strefą częściowej ochrony konserwatorskiej całej jednostki UT2.

Treść uwagi oraz rozstrzygnięcie odczytała P. A. Kozłowska - Maciaszek.

Następnie Przewodniczący zapytał, czy ktoś obecny na sali chce zabrać głos w sprawie. Nikt głosu nie zabrał.

W związku z powyższym Przewodniczący poddał pod głosowanie stanowisko Wójta Gminy Wilkowice w sprawie nieuwzględnienia uwagi nr 22.

Aktualnie w posiedzeniu brało udział 14 radnych. W głosowaniu udział wzięło 14 radnych. „Za” głosowało 14 radnych, „przeciwnych” było 0 radnych, „wstrzymało się” 0 radnych. Rada przyjęła stanowisko Wójta jednogłośnie.

17. Przyjmuje się stanowisko Wójta Gminy Wilkowice w sprawie nieuwzględnienia uwagi nr 23 dotyczącej działki nr 7-39/2, w szczególności:

- a) poszerzenia granic jednostki ZZE40 o 30 m w kierunku północno-wschodnim i umożliwienia budowy budynku gospodarczego (owczarni z bacówką) związanego hodowlą owiec;
- b) umieszczenia na rysunku planu drogi.

Treść uwagi oraz rozstrzygnięcie odczytała P. A. Kozłowska - Maciaszek.

Następnie Przewodniczący zapytał, czy ktoś obecny na sali chce zabrać głos w sprawie. Nikt głosu nie zabrał.

W związku z powyższym Przewodniczący poddał pod głosowanie stanowisko Wójta Gminy Wilkowice w sprawie nieuwzględnienia uwagi nr 23.

Aktualnie w posiedzeniu brało udział 14 radnych. W głosowaniu udział wzięło 14 radnych.

„Za” głosowało 14 radnych, „przeciwnych” było 0 radnych, „wstrzymało się” 0 radnych.

Rada przyjęła stanowisko Wójta jednogłośnie.

18. Przyjmuje się stanowisko Wójta Gminy Wilkowice w sprawie nieuwzględnienia uwagi nr 24 dotyczącej:

- a) przesunięcia granicy jednostki ZZE35 (dotyczy działki nr 7-125/8) o 70m w kierunku południowo-zachodnim;
- b) możliwości wybudowania budynku mieszkalnego związanego z działalnością agroturystyczną oraz budynków gospodarczo - inwentarskich na działce nr 7-125/8;
- c) umieszczenia na rysunku istniejącej drogi;
- d) korekty granic strefy ochrony pośredniej ujęcia wody (dotyczy działek nr: 7-39/2; 7-67/5; 7-92/1; 7-99/2; 7-125/8; 7-139/3; 7-141).

Treść uwagi oraz rozstrzygnięcie odczytała P. A. Kozłowska - Maciaszek.

Następnie Przewodniczący zapytał, czy ktoś obecny na sali chce zabrać głos w sprawie. Nikt głosu nie zabrał.

W związku z powyższym Przewodniczący poddał pod głosowanie stanowisko Wójta Gminy Wilkowice w sprawie nieuwzględnienia uwagi nr 24.

Aktualnie w posiedzeniu brało udział 14 radnych. W głosowaniu udział wzięło 14 radnych.

„Za” głosowało 14 radnych, „przeciwnych” było 0 radnych, „wstrzymało się” 0 radnych.

Rada przyjęła stanowisko Wójta jednogłośnie.

19. Przyjmuje się stanowisko Wójta Gminy Wilkowice w sprawie nieuwzględnienia uwagi nr 25 dotyczącej możliwości budowy budynków agroturystycznych i usług turystycznych koniecznych z rozbudową hodowli koni na działce nr 4-86.

Treść uwagi oraz rozstrzygnięcie odczytała P. A. Kozłowska - Maciaszek.

Następnie Przewodniczący zapytał, czy ktoś obecny na sali chce zabrać głos w sprawie. Nikt głosu nie zabrał.

W związku z powyższym Przewodniczący poddał pod głosowanie stanowisko Wójta Gminy Wilkowice w sprawie nieuwzględnienia uwagi nr 25.

Aktualnie w posiedzeniu brało udział 14 radnych. W głosowaniu udział wzięło 14 radnych.

„Za” głosowało 14 radnych, „przeciwnych” było 0 radnych, „wstrzymało się” 0 radnych.

Rada przyjęła stanowisko Wójta jednogłośnie.

20. Przyjmuje się stanowisko Wójta Gminy Wilkowice w sprawie nieuwzględnienia uwagi nr 26 dotyczącej:

- a) zmiany przeznaczenia działek nr 3-525 i 3-365/2 z ZZE na budowlane MN;
- b) przywrócenia działce nr 7-4662 statusu parceli budowlanej MN;
- c) uwzględnienia istniejących dróg.

Treść uwagi oraz rozstrzygnięcie odczytała P. A. Kozłowska - Maciaszek.

Następnie Przewodniczący zapytał, czy ktoś obecny na sali chce zabrać głos w sprawie. Nikt głosu nie zabrał.

W związku z powyższym Przewodniczący poddał pod głosowanie stanowisko Wójta Gminy Wilkowice w sprawie nieuwzględnienia uwagi nr 26.

Aktualnie w posiedzeniu brało udział 14 radnych. W głosowaniu udział wzięło 14 radnych.

„Za” głosowało 14 radnych, „przeciwnych” było 0 radnych, „wstrzymało się” 0 radnych.

Rada przyjęła stanowisko Wójta jednogłośnie.

21. Przyjmuje się stanowisko Wójta Gminy Wilkowice w sprawie nieuwzględnienia uwagi nr 27 dotyczącej uwzględnienia w planie istniejących dróg dojazdowych do posesji na działce nr 7-158/1.

Treść uwagi oraz rozstrzygnięcie odczytała P. A. Kozłowska - Maciaszek.

Następnie Przewodniczący zapytał, czy ktoś obecny na sali chce zabrać głos w sprawie. Nikt głosu nie zabrał.

W związku z powyższym Przewodniczący poddał pod głosowanie stanowisko Wójta Gminy Wilkowice w sprawie nieuwzględnienia uwagi nr 27.

Aktualnie w posiedzeniu brało udział 14 radnych. W głosowaniu udział wzięło 14 radnych.

„Za” głosowało 14 radnych, „przeciwnych” było 0 radnych, „wstrzymało się” 0 radnych.

Rada przyjęła stanowisko Wójta jednogłośnie.

22. Przyjmuje się stanowisko Wójta Gminy Wilkowice w sprawie nieuwzględnienia uwagi nr 28 dotyczącej możliwości budowy na działce nr 4-89 budynków gospodarczych, agroturystycznych, usług turystyki związanych z hodowlą koni i organizacją kuligów.

Treść uwagi oraz rozstrzygnięcie odczytała P. A. Kozłowska - Maciaszek.

Następnie Przewodniczący zapytał, czy ktoś obecny na sali chce zabrać głos w sprawie. Nikt głosu nie zabrał.

W związku z powyższym Przewodniczący poddał pod głosowanie stanowisko Wójta Gminy Wilkowice w sprawie nieuwzględnienia uwagi nr 28.

Aktualnie w posiedzeniu brało udział 14 radnych. W głosowaniu udział wzięło 14 radnych.

„Za” głosowało 14 radnych, „przeciwnych” było 0 radnych, „wstrzymało się” 0 radnych.

Rada przyjęła stanowisko Wójta jednogłośnie.

23. Przyjmuje się stanowisko Wójta Gminy Wilkowice w sprawie nieuwzględnienia uwagi nr 29 dotyczącej wykorzystania obecnego budynku oraz fundamentu budynku i uwzględnienie możliwości prowadzenia agroturystyki oraz zabudowy obiektem mieszkalno - usługowym (funkcja MN/U), na działkach nr 4- 91 i 4-88.

Treść uwagi oraz rozstrzygnięcie odczytała P. A. Kozłowska - Maciaszek.

Następnie Przewodniczący zapytał, czy ktoś obecny na sali chce zabrać głos w sprawie.

Głos zabrał P. Krzysztof Górny, który poinformował, że jego zdaniem miał działkę budowlaną, a teraz w nowym planie została ona „wycięta” wraz z zarysem budynku. Zapewnił, że dostarczy do urzędu dokumenty, które pozwolą na to, że działka, mająca nr geodezyjny, będzie mogła być naniesiona na mapę. Stwierdził, że na wszystkich mapach, jakie posiada budynek jest naniesiony.

P. Mikuszewska wyjaśniła, że do sporządzenia planu pozyskiwano mapy uzyskane ze Starostwa Powiatowego. Na tych mapach tego budynku nie ma.

Zapytała, czy na działce istnieje budynek?

P. Górny – jest obrys i działka jest budowlana.

P. Mikuszewska - stare fundamenty, to nie jest istniejąca zabudowa. Studium mówi o uwzględnieniu istniejącej zabudowy. Dlatego obrisy budynków nie zostały uwzględnione w planie.

P. Górny – zapytał, czy dostarczenie odpowiednich dokumentów spowoduje, że na działce będzie możliwość zabudowy?

P. Mikuszevska stwierdziła, że zmiana w planie w tym momencie nie jest możliwa. Jeżeli Rada rozstrzygnie, że uwaga ta zostanie uwzględniona będzie trzeba się cofnąć do map na które powołuje się P. Górny i skorygować plan.

Radny Szramowiat zapytał, czy na istniejących fundamentach był kiedyś budynek?

P. Górny odpowiedział, że tak – adres jego, to Magurka Łodygowicka 427.

Radny Szramowiat zapytał w jakich latach był wybudowany ten budynek?

P. Górny odpowiedział, że w 1969 r. został on rozebrany. Nieznane są mu przyczyny rozbiórki tego budynku.

P. Górny zapytał również jak można tworzyć plan nie patrząc na mapy?

Następnie głos zabrał radny T. Rawski, który zapytał, co w sytuacji jeżeli Rada zdecyduje się na uwzględnienie uwagi P. Krzysztofa Górnego.

P. Mikuszevska poinformowała, że jeżeli któraś z uwag rozpatrzonych negatywnie przez Wójta zostanie uwzględniona przez radnych, należy ją umieścić na rysunku i skorygować tekst planu. Wówczas plan nie może być uchwalany na sesji 30 listopada br.

W związku z tym, że nie wniesiono więcej zapytań Przewodniczący poddał pod głosowanie stanowisko Wójta Gminy Wilkowice w sprawie nieuwzględnienia uwagi nr 29.

Aktualnie w posiedzeniu brało udział 14 radnych. W głosowaniu udział wzięło 12 radnych.

„Za” głosowało 7 radnych, „przeciwnych” było 2 radnych, „wstrzymało się” 3 radnych.

(Dwóch radnych nie wzięło udziału w głosowaniu).

Rada przyjęła stanowisko Wójta jednogłośnie.

Głos zabrał Przewodniczący Rady, który zaapelował do radnych, aby wszyscy radni obecni na sali brali czynny udział w głosowaniu, a nie uchylali się od tego obowiązku.

24. Przyjmuje się stanowisko Wójta Gminy Wilkowice w sprawie nieuwzględnienia uwagi nr 30 dotyczącej możliwości budowy budynków, na działkach nr 7-58 i 7-59, w celach agroturystycznych oraz infrastruktury agroturystycznej.

Treść uwagi oraz rozstrzygnięcie odczytała P. A. Kozłowska - Maciaszek.

Następnie Przewodniczący zapytał, czy ktoś obecny na sali chce zabrać głos w sprawie. Nikt głosu nie zabrał.

W związku z powyższym Przewodniczący poddał pod głosowanie stanowisko Wójta Gminy Wilkowice w sprawie nieuwzględnienia uwagi nr 30.

Aktualnie w posiedzeniu brało udział 14 radnych. W głosowaniu udział wzięło 14 radnych.

„Za” głosowało 14 radnych, „przeciwnych” było 0 radnych, „wstrzymało się” 0 radnych.

Rada przyjęła stanowisko Wójta jednogłośnie.

25. Przyjmuje się stanowisko Wójta Gminy Wilkowice w sprawie nieuwzględnienia uwagi nr 32 dotyczącej:

a) możliwości zabudowy północno-zachodniej części działki nr 7-544/1 (pow. 20a) do wykorzystania jako „siedlisko z zabudową gospodarczą”;

b) wykorzystania istniejącego fundamentu w zachodniej części działki nr 7-4859 (pb407) na budowę domu mieszkalnego - ekologiczne budownictwo mieszkaniowe MN;

c) uwzględnienia drogi dojazdowej przez wydzielenie drogi wewnętrznej - dotyczy działek nr: 93; 96; 7-92/2; 7-214/129; 7-108; 7-106; 7-104; 7-189;

d) uwzględnienia i naniesienia w planach domu i zabudowań gospodarczych na działkach nr 7-544/2 i 7-214/25.

Treść uwagi oraz rozstrzygnięcie odczytała P. A. Kozłowska - Maciaszek.

Następnie Przewodniczący zapytał, czy ktoś obecny na sali chce zabrać głos w sprawie. Nikt głosu nie zabrał.

W związku z powyższym Przewodniczący poddał pod głosowanie stanowisko Wójta Gminy Wilkowice w sprawie nieuwzględnienia uwagi nr 32.

Aktualnie w posiedzeniu brało udział 14 radnych. W głosowaniu udział wzięło 14 radnych.

„Za” głosowało 14 radnych, „przeciwnych” było 0 radnych, „wstrzymało się” 0 radnych.

Rada przyjęła stanowisko Wójta jednogłośnie.

Głos zabrał Wójt, który stwierdził, że jest zdumiony głosowaniem radnych przy uwadze nr 29. Kierując wypowiedź do radnego Szramowiat stwierdził, że we wcześniej rozpatrywanych uwagach radny przychylił się do rozstrzygnięcia Wójta, a w terenie też były posadowione jakieś fundamenty. Wtedy radny nie przychylił się do wniosku wnioskodawcy. Dopiero wówczas, gdy mieszaniec na sesji apeluje do radnych, zabiera głos w sprawie, radny nie ma odwagi powiedzieć nie.

Wójt stwierdził, że P. Górny mógł przez tyle lat budynek odbudować, bo od końca 2003 r. planu w tym terenie nie było, ale tego nie uczynił. Jeżeli przodkowie ten budynek wyburzyli, to znaczy, że go nie potrzebowali, że budynek był w złym stanie technicznym.

Ponownie stwierdził, że radni nie mają odwagi głosować przeciwko, jeżeli na sali są mieszkańcy.

Radna Włodarz stwierdziła, że radni otrzymali informację, że na Magurce była działka budowlana, nie uzyskano pełnej informacji, kiedy została ona przekwalifikowana.

Wójt – nigdy nie było działek budowlanych na Magurce i dalej nie ma. Nic w tym temacie się nie zmieniło.

Radny Szramowiat stwierdził, że jeżeli jakaś zabudowa istnieje na Magurce, to radni chcieliby się o tym dowiedzieć.

Przewodniczący stwierdził, że uwaga nr 29 została rozstrzygnięta, dlatego nie wyraził zgody na zabranie głosu przez P. Górnego. Stwierdził, że każdy będzie jeszcze mógł zabrać głos przed podjęciem uchwały.

26. Przyjmuje się stanowisko Wójta Gminy Wilkowice w sprawie nieuwzględnienia uwagi nr 34 dotyczącej dopuszczenia działek nr 4-68 i 4-67/2 do zabudowy mieszkaniowej.

Treść uwagi oraz rozstrzygnięcie odczytała P. A. Kozłowska - Maciaszek.

Następnie Przewodniczący zapytał, czy ktoś obecny na sali chce zabrać głos w sprawie. Nikt głosu nie zabrał.

W związku z powyższym Przewodniczący poddał pod głosowanie stanowisko Wójta Gminy Wilkowice w sprawie nieuwzględnienia uwagi nr 34.

Aktualnie w posiedzeniu brało udział 14 radnych. W głosowaniu udział wzięło 14 radnych.

„Za” głosowało 14 radnych, „przeciwnych” było 0 radnych, „wstrzymało się” 0 radnych.

Rada przyjęła stanowisko Wójta jednogłośnie.

27. Przyjmuje się stanowisko Wójta Gminy Wilkowice w sprawie nieuwzględnienia uwagi nr 35 dotyczącej zmiany przeznaczenia działki nr 4-92 z 1ZE/2ZE na działkę budowlaną MN oraz rolną R.

Treść uwagi oraz rozstrzygnięcie odczytała P. A. Kozłowska - Maciaszek.

Następnie Przewodniczący zapytał, czy ktoś obecny na sali chce zabrać głos w sprawie. Nikt głosu nie zabrał.

W związku z powyższym Przewodniczący poddał pod głosowanie stanowisko Wójta Gminy Wilkowice w sprawie nieuwzględnienia uwagi nr 35.

Aktualnie w posiedzeniu brało udział 14 radnych. W głosowaniu udział wzięło 14 radnych.

„Za” głosowało 14 radnych, „przeciwnych” było 0 radnych, „wstrzymało się” 0 radnych.

Rada przyjęła stanowisko Wójta jednogłośnie.

28. Przyjmuje się stanowisko Wójta Gminy Wilkowice w sprawie nieuwzględnienia uwagi nr 37 dotyczącej zakwalifikowania działek nr 7-1701/1 i 7-1701/2 jako tereny budowlane.

Treść uwagi oraz rozstrzygnięcie odczytała P. A. Kozłowska - Maciaszek.

Następnie Przewodniczący zapytał, czy ktoś obecny na sali chce zabrać głos w sprawie. Nikt głosu nie zabrał.

W związku z powyższym Przewodniczący poddał pod głosowanie stanowisko Wójta Gminy Wilkowice w sprawie nieuwzględnienia uwagi nr 37.

Aktualnie w posiedzeniu brało udział 14 radnych. W głosowaniu udział wzięło 14 radnych.

„Za” głosowało 14 radnych, „przeciwnych” było 0 radnych, „wstrzymało się” 0 radnych.

Rada przyjęła stanowisko Wójta jednogłośnie.

29. Przyjmuje się stanowisko Wójta Gminy Wilkowice w sprawie nieuwzględnienia uwagi nr 38 dotyczącej:

a) naniesienia na planie istniejącego garażu na działce nr 7-125/13;

b) zmiany kategorii działek nr 7-139/6 i 7-139/4 pod ew. małą architekturę.

Treść uwagi oraz rozstrzygnięcie odczytała P. A. Kozłowska - Maciaszek.

Następnie Przewodniczący zapytał, czy ktoś obecny na sali chce zabrać głos w sprawie.

Głos zabrał radny T. Rawski, który zapytał, czy ławka jest obiektem małej architektury?

P. Mikuszewska odpowiedziała, że w myśl przepisów nie jest.

P. T. Rawski zapytał, czy na parking można posadzić ławkę?

P. Mikuszewska odpowiedziała, że tak.

W związku z powyższym Przewodniczący poddał pod głosowanie stanowisko Wójta Gminy Wilkowice w sprawie nieuwzględnienia uwagi nr 38.

Aktualnie w posiedzeniu brało udział 14 radnych. W głosowaniu udział wzięło 14 radnych.

„Za” głosowało 14 radnych, „przeciwnych” było 0 radnych, „wstrzymało się” 0 radnych.

Rada przyjęła stanowisko Wójta jednogłośnie.

30. Przyjmuje się stanowisko Wójta Gminy Wilkowice w sprawie nieuwzględnienia uwagi nr 39 dotyczącej:

a) przekształcenia działki 7-4860 i części działki 7-166 z ZZE na funkcję MN;

b) poszerzenia działki 7-4860 i części działki 7-166 o część północno - wschodnią o 20a.

Treść uwagi oraz rozstrzygnięcie odczytała P. A. Kozłowska - Maciaszek.

Następnie Przewodniczący zapytał, czy ktoś obecny na sali chce zabrać głos w sprawie. Nikt głosu nie zabrał.

W związku z powyższym Przewodniczący poddał pod głosowanie stanowisko Wójta Gminy Wilkowice w sprawie nieuwzględnienia uwagi nr 39.

Aktualnie w posiedzeniu brało udział 14 radnych. W głosowaniu udział wzięło 14 radnych.

„Za” głosowało 14 radnych, „przeciwnych” było 0 radnych, „wstrzymało się” 0 radnych.

Rada przyjęła stanowisko Wójta jednogłośnie.

31. Przyjmuje się stanowisko Wójta Gminy Wilkowice w sprawie nieuwzględnienia uwagi nr 40 dotyczącej dodania do zapisów uchwały treści; „dopuszcza się realizację przedsięwzięcia zabudowy schroniska „Widok na Tatry” wraz z budynkiem gospodarczym, wiatą, urządzeniami pomocniczymi i małą architekturą w ramach odtworzenia byłego schroniska o tej samej nazwie.” - dla działki nr 4-14
Treść uwagi oraz rozstrzygnięcie odczytała P. A. Kozłowska - Maciaszek.

Następnie Przewodniczący zapytał, czy ktoś obecny na sali chce zabrać głos w sprawie. Nikt głosu nie zabrał.

W związku z powyższym Przewodniczący poddał pod głosowanie stanowisko Wójta Gminy Wilkowice w sprawie nieuwzględnienia uwagi nr 40.

Aktualnie w posiedzeniu brało udział 14 radnych. W głosowaniu udział wzięło 14 radnych.

„Za” głosowało 14 radnych, „przeciwnych” było 0 radnych, „wstrzymało się” 0 radnych.

Rada przyjęła stanowisko Wójta jednogłośnie.

32. Przyjmuje się stanowisko Wójta Gminy Wilkowice w sprawie nieuwzględnienia uwagi nr 41 dotyczącej dopuszczenia budowy budynków gospodarczych, możliwości ich odbudowy, zmian sposobu użytkowania, poszerzenia granic jednostki ZZE zgodnie z załączonym opisem dokładnego zagospodarowania i załącznikiem graficznym, na działkach nr 4-909/1 i 4-7/1.

Treść uwagi oraz rozstrzygnięcie odczytała P. A. Kozłowska - Maciaszek.

Następnie Przewodniczący zapytał, czy ktoś obecny na sali chce zabrać głos w sprawie.

Głos zabrała Pani E. Nowak, która poinformowała, że na działce 909/1 zgłoszono budowę wiaty, a działka ta znajduje się w terenach 1ZE. Starostwo wydało zgodę na budowę wiaty, obrys też został wprowadzony. Wybudowana wiata w najbliższym czasie zostanie namierzona na działce na której stoi i zgłoszona do Starostwa.

Działka ta została nabyta w maju 2016 r., została przeznaczona pod potrzeby agroturystyczne i posiada małą architekturę: wiatę na drzewo, na rowery, betonowe huśtawki, drogę wewnętrzną, parkingi z boku. Na ukończeniu jest kolejna wiata. Wiata ma zezwolenie i będzie posadowiona na terenach 1ZE. Zapytała jak to się ma do aktualności studium i zgodności z planem?

P. Mikuszevska wyjaśniła, że zgodnie z przepisami wiata, to nie jest obiekt budowlany. Studium mówi, że w planie uwzględnia się budynki mieszkalne, zagrodowe, rekreacyjne i gospodarcze.

Wójt wyjaśnił, że wiata to element uzupełniający do zabudowy. Buduje się je na zgłoszenie. Wiata została wybudowana na terenach 1ZE i jeżeli Starosta to zaaprobował, nie może być mowy o żadnej sprzeczności pomiędzy studium, a planem.

P. Mikuszevska dodała również, że uwaga P. Nowak dotycząca gospodarstwa agroturystycznego została rozpatrzona pozytywnie, tereny te powiększono zgodnie z sugestią wnioskodawcy. To co powstało tzw. „mała architektura” jest elementem zagospodarowania działki.

(salę posiedzeń opuścił radny T. Rawski – aktualna liczba radnych – 13).

W związku z tym, że nie wniesiono więcej uwag Przewodniczący poddał pod głosowanie stanowisko Wójta Gminy Wilkowice w sprawie nieuwzględnienia uwagi nr 41.

Aktualnie w posiedzeniu brało udział 13 radnych. W głosowaniu udział wzięło 13 radnych.

„Za” głosowało 13 radnych, „przeciwnych” było 0 radnych, „wstrzymało się” 0 radnych.

Rada przyjęła stanowisko Wójta jednogłośnie.

33. Przyjmuje się stanowisko Wójta Gminy Wilkowice w sprawie nieuwzględnienia uwagi nr 42 dotyczącej możliwości postawienia wiaty, zadaszenia wolnostojącego oraz kempingu dla turystów, na działce nr 7- 28 i części działki nr 7-27 - wg załącznika.

Treść uwagi oraz rozstrzygnięcie odczytała P. A. Kozłowska - Maciaszek.

Następnie Przewodniczący zapytał, czy ktoś obecny na sali chce zabrać głos w sprawie. Nikt głosu nie zabrał.

W związku z powyższym Przewodniczący poddał pod głosowanie stanowisko Wójta Gminy Wilkowice w sprawie nieuwzględnienia uwagi nr 42.

Aktualnie w posiedzeniu brało udział 13 radnych. W głosowaniu udział wzięło 13 radnych.

„Za” głosowało 13 radnych, „przeciwnych” było 0 radnych, „wstrzymało się” 0 radnych.

Rada przyjęła stanowisko Wójta jednogłośnie.

Następnie Przewodniczący ogłosił 5 minutową przerwę.

Po krótkiej przerwie Rada obrady kontynuowała.

Aktualna liczba radnych obecnych na sali po przerwie – 13 radnych.

34. Przyjmuje się stanowisko Wójta Gminy Wilkowice w sprawie nieuwzględnienia uwagi nr 43 dotyczącej:

- a) uwzględnienia drogi dojazdowej do nieruchomości na działkach nr 7-78/5 i 7-3794/8;
- b) zmiany lub usunięcie zapisu § 17.7. tekstu uchwały.

Treść uwagi oraz rozstrzygnięcie odczytała P. A. Kozłowska - Maciaszek.

Następnie Przewodniczący zapytał, czy ktoś obecny na sali chce zabrać głos w sprawie. Nikt głosu nie zabrał.

W związku z powyższym Przewodniczący poddał pod głosowanie stanowisko Wójta Gminy Wilkowice w sprawie nieuwzględnienia uwagi nr 43.

Aktualnie w posiedzeniu brało udział 13 radnych. W głosowaniu udział wzięło 13 radnych.

„Za” głosowało 13 radnych, „przeciwnych” było 0 radnych, „wstrzymało się” 0 radnych.

Rada przyjęła stanowisko Wójta jednogłośnie.

(na sale posiedzeń wszedł radny T. Rawski – aktualna liczba radnych – 14)

35. Przyjmuje się stanowisko Wójta Gminy Wilkowice w sprawie nieuwzględnienia uwagi nr 45 dotyczącej stworzenia pola biwakowego na działce nr 4-64/4.

Treść uwagi oraz rozstrzygnięcie odczytała P. A. Kozłowska - Maciaszek.

Następnie Przewodniczący zapytał, czy ktoś obecny na sali chce zabrać głos w sprawie. Nikt głosu nie zabrał.

W związku z powyższym Przewodniczący poddał pod głosowanie stanowisko Wójta Gminy Wilkowice w sprawie nieuwzględnienia uwagi nr 45.

Aktualnie w posiedzeniu brało udział 14 radnych. W głosowaniu udział wzięło 14 radnych.

„Za” głosowało 14 radnych, „przeciwnych” było 0 radnych, „wstrzymało się” 0 radnych.

Rada przyjęła stanowisko Wójta jednogłośnie.

36. Przyjmuje się stanowisko Wójta Gminy Wilkowice w sprawie nieuwzględnienia uwagi nr 46 dotyczącej działek nr 7-135/4 i 7-135/17, w szczególności:

- a) poszerzenia obszaru oznaczonego symbolem ZZE32 w kierunku północnym o 40 m;
- b) nie wprowadzania strefy ochrony konserwatorskiej.

Następnie Przewodniczący zapytał, czy ktoś obecny na sali chce zabrać głos w sprawie.

Głos zabrała P. Dzisiława Sitko. Poinformowała, że wspólnie z mężem są właścicielami działki 135/4. Zapytała dlaczego łąki będące ich własnością zostały objęte ochroną konserwatorską? Cały czas tutaj w dyskusji powołuje się na studium, a właśnie w tym studium łąki nie były objęte strefą konserwatorską. Poza tym stwierdziła, że takie oznaczenie jest bardzo nieprecyzyjne. Obszar musi być jakoś określony. Jeszcze przed uwagami obszar był większy, sięgający pod okna ich domu, aż do samego lasu. Zapytała dlaczego konserwator na ich własności ustalił nowe granice?

Dodała, że wprowadzenie ochrony konserwatorskiej z uwagi na ochronę schroniska jest nieuzasadnione. Droga dojazdowa do schroniska jest obrosnięta po lewej stronie (po prawej stronie jest las) potężnymi bukami. Działka znajduje się poza tym terenem.

W żaden sposób objęcie strefą konserwatora działki 135/4 nie ma absolutnie żadnego wpływu na ochronę schroniska, które teraz ma być obiektem zabytkowym.

Stwierdziła, że nie może być naruszenia prawa własności przed dominacją interesu społecznego. Są inne metody, żeby ustalić pewne zasady.

Poza tym zasada proporcjonalności nie została zachowana, nie mówiąc już o tym, jak wprowadzenie strefy ma wpływ na wartość ich działki.

P. Mikuszewska wyjaśniła, że studium było opiniowane przez konserwatora. Inna procedura dotyczy planów miejscowych. Plany są uzgadniane przez konserwatora.

W pierwszej wersji projektu planu, który został przekazany do uzgodnienia strefy konserwatorskiej nie było w planie. Konserwator odmówił tego uzgodnienia ze wskazaniem, że należy wprowadzić strefę częściowej ochrony konserwatorskiej, między innymi dla zespołu szpitala, zespołu kościoła parafialnego i dla schroniska na Magurce. Dla każdej z tych stref zostały ustalone zasady w tych strefach. Jeżeli chodzi o schronisko na Magurce, to ustalenia są następujące:

- zakaz nasadzeń drzew wysokich powodujących przesunięcie ekspozycji na obiekt,
- zakaz lokalizacji wolnostojących nośników reklamowych, masztów, wież, siłowni wiatrowych i innych urządzeń zakłócających wgląd na eksponowany zabytek.

Jest to ograniczenie, jeżeli chodzi o nieruchomość P. Sitko, z jednej strony wynikające z ustaleń tej strefy, ale z drugiej strony ta nieruchomość i przeznaczenie tej działki, to jest teren zieleni nieurządzonej w której i tak plan wprowadza zakaz zabudowy tych wszystkich inwestycji wymienionych w strefie. Dlatego nie może być mowy o ograniczeniu własności w dysponowaniu nieruchomością. Konserwator zabytków ma prawo ustanowić taką strefę.

W związku z powyższym Przewodniczący poddał pod głosowanie stanowisko Wójta Gminy Wilkowice w sprawie nieuwzględnienia uwagi nr 46.

Aktualnie w posiedzeniu brało udział 14 radnych. W głosowaniu udział wzięło 14 radnych. „Za” głosowało 14 radnych, „przeciwnych” było 0 radnych, „wstrzymało się” 0 radnych. Rada przyjęła stanowisko Wójta jednogłośnie.

37. Przyjmuje się stanowisko Wójta Gminy Wilkowice w sprawie nieuwzględnienia uwagi nr 47 dotyczącej możliwości budowy zabudowań gospodarczych, garaży, małej architektury na działkach nr: 4-907; 4-906; 4-902; 4-916; 4-925.

Treść uwagi oraz rozstrzygnięcie odczytała P. A. Kozłowska - Maciaszek.

Następnie Przewodniczący zapytał, czy ktoś obecny na sali chce zabrać głos w sprawie. Nikt głosu nie zabrał.

W związku z powyższym Przewodniczący poddał pod głosowanie stanowisko Wójta Gminy Wilkowice w sprawie nieuwzględnienia uwagi nr 47.

Aktualnie w posiedzeniu brało udział 14 radnych. W głosowaniu udział wzięło 14 radnych. „Za” głosowało 14 radnych, „przeciwnych” było 0 radnych, „wstrzymało się” 0 radnych. Rada przyjęła stanowisko Wójta jednogłośnie.

38. Przyjmuje się stanowisko Wójta Gminy Wilkowice w sprawie nieuwzględnienia uwagi nr 49 dotyczącej:

a) możliwości zabudowy południowej części działki obiektem mieszkalno - usługowym oraz północno - wschodniej części zabudową letniskową, pozostała część jako uprawy ekologiczne i wypas owiec (wg załącznika) - dotyczy działek nr: 7-106; 7-108; 7-214/15;

b) uwzględnienia drogi dojazdowej przez wydzielenie drogi wewnętrznej - dotyczy działek nr: 93; 96; 7-92/2; 7-214/129; 7-108; 7-105.

Treść uwagi oraz rozstrzygnięcie odczytała P. A. Kozłowska - Maciaszek.

Następnie Przewodniczący zapytał, czy ktoś obecny na sali chce zabrać głos w sprawie. Nikt głosu nie zabrał.

W związku z powyższym Przewodniczący poddał pod głosowanie stanowisko Wójta Gminy Wilkowice w sprawie nieuwzględnienia uwagi nr 49.

Aktualnie w posiedzeniu brało udział 14 radnych. W głosowaniu udział wzięło 14 radnych. „Za” głosowało 14 radnych, „przeciwnych” było 0 radnych, „wstrzymało się” 0 radnych. Rada przyjęła stanowisko Wójta jednogłośnie.

39. Przyjmuje się stanowisko Wójta Gminy Wilkowice w sprawie nieuwzględnienia uwagi nr 50 dotyczącej:

a) możliwość zabudowy działek nr 7-107 i 7-4858 obiektem mieszkalno - usługowym przeznaczonym pod działalność agroturystyczną (funkcja MN/U);

b) uwzględnienia drogi dojazdowej przez wydzielenie drogi wewnętrznej - dotyczy działek nr: 93; 96; 92/2; 7-214/129; 7-108; 7-105.

Treść uwagi oraz rozstrzygnięcie odczytała P. A. Kozłowska - Maciaszek.

Następnie Przewodniczący zapytał, czy ktoś obecny na sali chce zabrać głos w sprawie. Nikt głosu nie zabrał.

W związku z powyższym Przewodniczący poddał pod głosowanie stanowisko Wójta Gminy Wilkowice w sprawie nieuwzględnienia uwagi nr 50.

Aktualnie w posiedzeniu brało udział 14 radnych. W głosowaniu udział wzięło 14 radnych.

„Za” głosowało 14 radnych, „przeciwnych” było 0 radnych, „wstrzymało się” 0 radnych.

Rada przyjęła stanowisko Wójta jednogłośnie.

40. Przyjmuje się stanowisko Wójta Gminy Wilkowice w sprawie nieuwzględnienia uwagi nr 51 dotyczącej możliwości budowy domów, obiektów w celu prowadzenia agroturystyki na działkach nr: 7-47; 7-46; 7-195; 7-42; 7-65.

Treść uwagi oraz rozstrzygnięcie odczytała P. A. Kozłowska - Maciaszek.

Następnie Przewodniczący zapytał, czy ktoś obecny na sali chce zabrać głos w sprawie.

Wójt zapytał, czy te numery działek na Magurce są prawidłowe?

P. A. Kozłowska – Maciaszek odpowiedziała, że nr są prawidłowe.

W związku z powyższym Przewodniczący poddał pod głosowanie stanowisko Wójta Gminy Wilkowice w sprawie nieuwzględnienia uwagi nr 51.

Aktualnie w posiedzeniu brało udział 14 radnych. W głosowaniu udział wzięło 14 radnych.

„Za” głosowało 14 radnych, „przeciwnych” było 0 radnych, „wstrzymało się” 0 radnych.

Rada przyjęła stanowisko Wójta jednogłośnie.

41. Przyjmuje się stanowisko Wójta Gminy Wilkowice w sprawie nieuwzględnienia uwagi nr 52 dotyczącej zmiany przeznaczenia działki nr 7-158/4 z ZZE i 1ZE na budowlaną MN oraz R.

Treść uwagi oraz rozstrzygnięcie odczytała P. A. Kozłowska - Maciaszek.

Następnie Przewodniczący zapytał, czy ktoś obecny na sali chce zabrać głos w sprawie. Nikt głosu nie zabrał.

W związku z powyższym Przewodniczący poddał pod głosowanie stanowisko Wójta Gminy Wilkowice w sprawie nieuwzględnienia uwagi nr 52.

Aktualnie w posiedzeniu brało udział 14 radnych. W głosowaniu udział wzięło 14 radnych.

„Za” głosowało 14 radnych, „przeciwnych” było 0 radnych, „wstrzymało się” 0 radnych.

Rada przyjęła stanowisko Wójta jednogłośnie.

42. Przyjmuje się stanowisko Wójta Gminy Wilkowice w sprawie nieuwzględnienia uwagi nr 55 dotyczącej:

a) wprowadzenia zapisów umożliwiających budowę nowych budynków mieszkalnych oraz obiektów małej architektury celem rozwoju gospodarstw agroturystycznych, a w związku z tym poszerzenie granic jednostek ZZE;

b) umieszczenia na rysunku planu dróg prowadzących do przysiółków, gdzie właściciele działek po których one biegną deklarują ich nieodpłatne przekazanie na rzecz gminy.

Następnie Przewodniczący zapytał, czy ktoś obecny na sali chce zabrać głos w sprawie. Nikt głosu nie zabrał.

W związku z powyższym Przewodniczący poddał pod głosowanie stanowisko Wójta Gminy Wilkowice w sprawie nieuwzględnienia uwagi nr 55.

Aktualnie w posiedzeniu brało udział 14 radnych. W głosowaniu udział wzięło 14 radnych. „Za” głosowało 13 radnych, „przeciwnych” było 0 radnych, „wstrzymał się” 1 radny. Rada przyjęła stanowisko Wójta przy 13 głosach „za” i 1 głosie „wstrzymującym się”.

43. Przyjmuje się stanowisko Wójta Gminy Wilkowice w sprawie nieuwzględnienia uwagi nr 56 dotyczącej uwzględnienia drogi dojazdowej do nieruchomości.

Treść uwagi oraz rozstrzygnięcie odczytała P. A. Kozłowska - Maciaszek.

Następnie Przewodniczący zapytał, czy ktoś obecny na sali chce zabrać głos w sprawie. Nikt głosu nie zabrał.

W związku z powyższym Przewodniczący poddał pod głosowanie stanowisko Wójta Gminy Wilkowice w sprawie nieuwzględnienia uwagi nr 56.

Aktualnie w posiedzeniu brało udział 14 radnych. W głosowaniu udział wzięło 14 radnych. „Za” głosowało 14 radnych, „przeciwnych” było 0 radnych, „wstrzymało się” 0 radnych. Rada przyjęła stanowisko Wójta jednogłośnie.

44. Przyjmuje się stanowisko Wójta Gminy Wilkowice w sprawie nieuwzględnienia uwagi nr 57 dotyczącej uwzględnienia działki nr 7- 4859 (pb 407) jako budowlanej.

Treść uwagi oraz rozstrzygnięcie odczytała P. A. Kozłowska - Maciaszek.

Następnie Przewodniczący zapytał, czy ktoś obecny na sali chce zabrać głos w sprawie. Nikt głosu nie zabrał.

W związku z powyższym Przewodniczący poddał pod głosowanie stanowisko Wójta Gminy Wilkowice w sprawie nieuwzględnienia uwagi nr 57.

Aktualnie w posiedzeniu brało udział 14 radnych. W głosowaniu udział wzięło 14 radnych. „Za” głosowało 14 radnych, „przeciwnych” było 0 radnych, „wstrzymało się” 0 radnych. Rada przyjęła stanowisko Wójta jednogłośnie.

45. Przyjmuje się stanowisko Wójta Gminy Wilkowice w sprawie nieuwzględnienia uwagi nr 58 dotyczącej zmiany przeznaczenia środkowej i wschodniej części działki nr 4-920 zgodnie z aktualnym wykorzystaniem - turystyka biwakowo - letniskowa oraz możliwości postawienia lekkiego budynku letniskowego.

Treść uwagi oraz rozstrzygnięcie odczytała P. A. Kozłowska - Maciaszek.

Następnie Przewodniczący zapytał, czy ktoś obecny na sali chce zabrać głos w sprawie. Nikt głosu nie zabrał.

W związku z powyższym Przewodniczący poddał pod głosowanie stanowisko Wójta Gminy Wilkowice w sprawie nieuwzględnienia uwagi nr 58.

Aktualnie w posiedzeniu brało udział 14 radnych. W głosowaniu udział wzięło 14 radnych. „Za” głosowało 14 radnych, „przeciwnych” było 0 radnych, „wstrzymało się” 0 radnych. Rada przyjęła stanowisko Wójta jednogłośnie.

46. Przyjmuje się stanowisko Wójta Gminy Wilkowice w sprawie nieuwzględnienia uwagi nr 60 dotyczącej działki nr 4-898, w szczególności:

- a) dopuszczenia do odbudowy budynku;
- b) możliwości poszerzenia powierzchni zabudowy;
- c) możliwości budowy budynków gospodarczych rolnych i wypasu owiec.

Następnie Przewodniczący zapytał, czy ktoś obecny na sali chce zabrać głos w sprawie.

Głos zabrała P. Barbara Wróbel. Poinformowała, że na mapach jest naniesiony fundament na jej działce, w planie nie ma nic. Fundament został naniesiony na mapę, którą posiada, z 2011 r. Poza tym zapytała jak uprawiać gospodarstwo jeżeli nie można stosować nawozów? Zapytała dlaczego nie ma prawa odbudować domu zwłaszcza, że kiedyś w tym miejscu stał dom? Dodała, że kiedy i co jest robione na prywatnej własności, to jest sprawa właściciela. P. Mikuszewska stwierdziła, że jest to identyczna sytuacja, jak w przypadku uwagi nr 29. Na w/w działce nie ma istniejącej zabudowy. Zapisy studium umożliwiają wprowadzenie do planu terenów z istniejącą zabudową. Nie można więc powiedzieć, że robione jest coś wbrew studium.

W związku z tym, że nie wniesiono więcej zapytań Przewodniczący poddał pod głosowanie stanowisko Wójta Gminy Wilkowice w sprawie nieuwzględnienia uwagi nr 60.

Aktualnie w posiedzeniu brało udział 14 radnych. W głosowaniu udział wzięło 14 radnych. „Za” głosowało 14 radnych, „przeciwnych” było 0 radnych, „wstrzymało się” 0 radnych. Rada przyjęła stanowisko Wójta jednogłośnie.

47. Przyjmuje się stanowisko Wójta Gminy Wilkowice w sprawie nieuwzględnienia uwagi nr 61 dotyczącej poszerzenia granic jednostki 2 ZE11 w kierunku południowym 40 m - na działce nr 4-897. Treść uwagi oraz rozstrzygnięcie odczytała P. A. Kozłowska - Maciaszek.

Następnie Przewodniczący zapytał, czy ktoś obecny na sali chce zabrać głos w sprawie. Radny T. Rawski zwrócił się z prośbą, aby wyjaśnić na jakiej zasadzie jest określana wielkość ZZE? P. Mikuszewska wyjaśniła, że to wynika z istniejącego zainwestowania, które istnieje w danym terenie. Dla każdego terenu poszerzono tę jednostkę, aby umożliwić zabudowę istniejących budynków na działce o 50% istniejącej pow. zabudowy. Dlatego zainwestowania na działkach są różne i dlatego wielkość tych jednostek ZZE jest tak różna.

W związku z tym, że nie wniesiono więcej uwag Przewodniczący poddał pod głosowanie stanowisko Wójta Gminy Wilkowice w sprawie nieuwzględnienia uwagi nr 61.

Aktualnie w posiedzeniu brało udział 14 radnych. W głosowaniu udział wzięło 14 radnych. „Za” głosowało 14 radnych, „przeciwnych” było 0 radnych, „wstrzymało się” 0 radnych. Rada przyjęła stanowisko Wójta jednogłośnie.

48. Przyjmuje się stanowisko Wójta Gminy Wilkowice w sprawie nieuwzględnienia uwagi nr 63 dotyczącej:

- a) zachowania możliwości wznoszenia nowych obiektów w zakresie ograniczonym i kontrolowanym;
- b) naniesienia na mapie drogi do siedliska;
- c) możliwości wzniesienia domu letniskowego na niezabudowanej działce nr 7-4656.

Treść uwagi oraz rozstrzygnięcie odczytała P. A. Kozłowska - Maciaszek.

Następnie Przewodniczący zapytał, czy ktoś obecny na sali chce zabrać głos w sprawie. Nikt głosu nie zabrał.

W związku z powyższym Przewodniczący poddał pod głosowanie stanowisko Wójta Gminy Wilkowice w sprawie nieuwzględnienia uwagi nr 63.

Aktualnie w posiedzeniu brało udział 14 radnych. W głosowaniu udział wzięło 14 radnych. „Za” głosowało 14 radnych, „przeciwnych” było 0 radnych, „wstrzymało się” 0 radnych. Rada przyjęła stanowisko Wójta jednogłośnie.

49. Przyjmuje się stanowisko Wójta Gminy Wilkowice w sprawie nieuwzględnienia uwagi nr 64 dotyczącej:

a) wprowadzenia zapisów umożliwiających budowę nowych budynków mieszkalnych oraz obiektów małej architektury celem rozwoju gospodarstw agroturystycznych i w związku z tym poszerzenia granic jednostek ZZE;

b) umieszczenia na rysunku planu dróg prowadzących do przysiółków.

Następnie Przewodniczący zapytał, czy ktoś obecny na sali chce zabrać głos w sprawie. Nikt głosu nie zabrał.

W związku z powyższym Przewodniczący poddał pod głosowanie stanowisko Wójta Gminy Wilkowice w sprawie nieuwzględnienia uwagi nr 64.

Aktualnie w posiedzeniu brało udział 14 radnych. W głosowaniu udział wzięło 14 radnych.

„Za” głosowało 14 radnych, „przeciwnych” było 0 radnych, „wstrzymało się” 0 radnych.

Rada przyjęła stanowisko Wójta jednogłośnie.

50. Przyjmuje się stanowisko Wójta Gminy Wilkowice w sprawie nieuwzględnienia uwagi nr 65 dotyczącej działek nr 4-80 i 4-81, w szczególności:

a) poszerzenia jednostki ZZE20 o 35 m w kierunku zachodnim;

b) zmiany zapisów w celu umożliwienia wybudowania budynku mieszkalnego związanego z działalnością agroturystyczną oraz budynku inwentarskiego i budynku przechowalni owoców;

c) umieszczenia na rysunku istniejącej drogi.

Treść uwagi oraz rozstrzygnięcie odczytała P. A. Kozłowska - Maciaszek.

Następnie Przewodniczący zapytał, czy ktoś obecny na sali chce zabrać głos w sprawie.

Głos zabrał P. Jerzy Komar, który poinformował, że działka nr 81 została w 2015 r. podzielona na trzy działki siedliskowe. Niestety nie znalazło to odzwierciedlenia w nowym planie zagospodarowania. Napisane zostało pismo do urzędu, jeszcze przed sporządzeniem planu, aby te działki uwzględnić w nowym planie. Niestety nie zostało to uwzględnione.

P. Mikuszewska wyjaśniła, że kształt zainwestowania w projekcie planu odpowiada tej mapie, która została dołączona jako załącznik do uwagi wniesionej do projektu planu przez p. Komar i dotyczy całości działki 931/3 (obecny nr działki). To, że nie ma naniesionych nowych numerów wynika z tego, że materiały są pozyskiwane z geodezji i zawierają stare numery.

Plan jest przenoszony na granice działek i nie ma nic wspólnego z podziałem. Granice nowych działek P. Komar dokładnie pokrywają się z granicami działek nr 80 i 81.

W związku z tym, że nie wniesiono więcej zapytań Przewodniczący poddał pod głosowanie stanowisko Wójta Gminy Wilkowice w sprawie nieuwzględnienia uwagi nr 65.

Aktualnie w posiedzeniu brało udział 14 radnych. W głosowaniu udział wzięło 14 radnych.

„Za” głosowało 14 radnych, „przeciwnych” było 0 radnych, „wstrzymało się” 0 radnych.

Rada przyjęła stanowisko Wójta jednogłośnie.

Na tym zakończono rozpatrywanie uwag.

Następnie Przewodniczący odczytał uzasadnienie do uchwały w sprawie miejscowego planu zagospodarowania przestrzennego gminy Wilkowice we wschodniej części gminy obejmującego obszar od ul. Żywieckiej w kierunku wschodnim do ul. Prostej oraz od ul. Wyzwolenia w kierunku północnym do granic administracyjnych Gminy. *Uzasadnienie stanowi załącznik nr 4 do protokołu.*

Następnie Przewodniczący otworzył dyskusję apelując, aby obowiązywały te same zasady, co przy rozpatrywaniu uwag tzn., aby wypowiedzi zainteresowanych nie przekroczyły więcej niż trzy minuty.

Głos zabrał P. Tomasz Gębala, który odczytał stanowisko mieszkańców Magurki w sprawie w/w planu. Mieszkańcy Magurki niejednokrotnie przedstawiali swoje oczekiwania w sprawie zagospodarowania przestrzennego. Plan nad którym dzisiaj Rada obraduje, razi w interesy mieszkańców, sposób życia, pracy i możliwości rozwoju, między innymi poprzez nie rozwiązywanie problemu dojazdu, praktycznie

uniemożliwiający prowadzenie gospodarstw rolnych, przekształcenie gruntów ornych na tereny zielone, brak możliwości posadowienia chociażby ławki, czy poidła dla zwierząt.

Kontynuując P. Gębala stwierdził, że mieszkańcy wierzą w to, że radni i Wójt rozumieją sytuację mieszkańców. Ponadto uchwalenie planu w obecnej formie doprowadzi do fali roszczeń o wypłatę odszkodowań od gminy, co w przeciągu kilku miesięcy, koniecznych do zakończenia postępowań odszkodowawczych, może doprowadzić do niewypłacalności gminy. Mieszkańcy zwrócili się do radnych o przemyślenie tych kwestii oraz ochronę interesów nie tylko mieszkańców Magurki, ale wszystkich mieszkańców gminy. Mieszkańcy nie chcą, aby Wilkowice były drugą, najbardziej zadłużoną gminą zaraz za Ostrowicami, gdzie sprawą zajęła się Prokuratura. Mieszkańcy wierzą, że Ci, którzy zostali przez nich wybrani zgłoszą zgodnie z wolą mieszkańców oraz dla dobra naszej gminy, czyli przeciwko planowi zagospodarowania przestrzennego. Gdyby tak się nie stało zapewnił, że mieszkańcy, z pomocą prawników przygotowali się do walki o dobro mieszkańców i Gminy. Mieszkańcom zależy, aby Magurka była piękna, aby chronić przyrodę i niesamowity krajobraz naszej gminy, który wykształcił się dzięki mieszkańcom i rolnikom mieszkającym na tej górze od ponad 200 lat. Obecny plan będzie prowadził do zaniku pastwisk, rolnictwa oraz do degradacji chronionego środowiska na Magurce. Podkreślił, że mieszkańcy nie walczą z gminą, radą czy mieszkańcami.

Walczą o swoje prawa i mają nadzieję, że Wójt i radni będą ich w tej walce wspierać. Użyte zostaną wszystkie możliwości, środki i sposoby, by ratować dobro Magurki oraz dobro mieszkańców, dlatego zaapelował o wyrozumiałość, zrozumienie i zgłoszenie przeciwko planowi zagospodarowania przestrzennego.

Pani Z. Sitko stwierdziła, że cały czas powołujemy się na studium, a w studium przecież nie było ustanowionych stref.

Zapytała, kiedy radni zapoznali się z tematem ustanowienia stref przez konserwatora? Zapytała, czy przypadkiem nie jest tak, że temat jest dopiero poznany przez radnych w dniu sesji? Radni głosowali wbrew studium, bo przecież stref w studium nie ma.

Dodała również, że radni powinni bronić interesów ludzi, a nie interesu konserwatora.

Przewodniczący Rady poinformował, że z uwagami jakie wpływały do projektu planu rada zapoznawała się na bieżąco. Pismo P. Sitko zostało odczytane radzie.

P. Z. Sitko stwierdziła, że uwagi zgłaszane do projektu planu powinny podlegać głosowaniu w oddzielnej uchwale, a umieszczenie ich w jednolitych uchwałach nie oznacza, że radni zapoznali się z nimi wystarczająco dobrze.

Przewodniczący zapytał, czy ktoś z radnych, biorących udział w komisjach branżowych nie miał możliwości zapoznania się z uwagami mieszkańców?

Nikt z radnych nie zabrał głosu.

Ponownie Przewodniczący podkreślił, że każdy z radnych miał możliwość zapoznania się z uwagami mieszkańców na komisjach branżowych. Pisma kierowane do rady są doczytywane na bieżąco.

Następnie głos zabrała P. E. Nowak, która zapytała, co oznacza „B” na mapach?

P. Mikuszewska stwierdziła, że jest to klasyfikacja gruntu, „B” to jest teren zabudowany, ale nie budowlany. Wszystkie, tereny, które w tym planie, z klasyfikacji gruntów były oznaczone jako „B” i na których jest istniejąca zabudowa zostały ujęte w tym projekcie planu jako tereny ZZE z istniejącą zabudową. Jeżeli z klasyfikacji gruntów, która pochodzi sprzed ok. 40 lat, teren ma symbol „B” ale w terenie nie ma istniejącego obiektu mieszkaniowego, zagrodowego, rekreacyjnego – nie zostało to ujęte w projekcie planu.

P. Nowak stwierdziła, że na pewno na Magurce istniały oznaczenia „B”, a budynków tam nie było.

P. Mikuszewska stwierdziła, że nie ma takiej możliwości, że istnieje oznaczenie „B” na którym w terenie istnieje budynek i nie ma go w planie.

Z aktu notarialnego P. Nowak wynika, że budynek pochodził z roku 1930 i wówczas na działce został naniesiony użytek o symbolu „B”. W momencie przystąpienia do sporządzenia planu, a wcześniej przy

opracowaniu studium budynek już nie istniał i nie istnieje do tej pory w związku z czym nie został ujęty w projekcie planu. Ta sama sytuacja dotyczy P. K. Górny.

Głos zabrał P. Górny, który przedstawił mapę przesłaną mu jako wiadomość mms – działka rolna, wydzielone „B” jako budowlana – 8 arów (na działce nr 88).

P. Mikuszevska wyjaśniła, że w klasyfikacji gruntów jest oznaczenie „B”, ale na działce nie stoi żaden budynek mieszkalny. W planie uwzględniano te tereny na których są istniejące budynki mieszkalne, zagrodowe i rekreacyjne. Tam, gdzie na działce nie ma zabudowy teren nie został przeznaczony pod teren ZZE z istniejącą zabudową.

P. Igor Bokun zwrócił się z prośbą, aby podnieśli rękę ci radni, którzy zostali przekonani na zebraniu, że studium jest nieaktualne i nie odpowiada potrzebom mieszkańców.

Przewodniczący Rady stwierdził, że podjęcie uchwały w sprawie uchwalenia planu było poprzedzone trzyletnim okresem prac nad tym dokumentem.

Dodał, że być może nowe okoliczności niebawem spowodują, że będziemy uchwalali nowe studium. Nie można o tym zapomnieć, ale wszyscy widzimy jak zmienia się świat i nasza rzeczywistość. Być może na przestrzeni kilku najbliższych lat taka potrzeba zaistnieje i będziemy procedować od początku.

Brak planu powodował pewne niedogodności związane z funkcjonowaniem decyzji o warunkach zabudowy, które niekoniecznie były właściwe z perspektywy planowania i zagospodarowania przestrzennego.

P. Gębala zapytał jak można głosować za czymś, co jest przeciwko ludziom? Stwierdził, że trzeba opracować nowe studium, a nie głosować za tym, co jest złe dla ludzi.

Radny T. Rawski stwierdził, że Rada rozpatrzyła uwagi i to jest procedowanie formalne, oparte na przepisach.

Stwierdził, że dyskusja w sprawie powinna się zakończyć wypowiedzią Wójta, który powinien przedstawić stanowisko, dlaczego studium było uchwalane w takim, a nie innym kierunku? Dlaczego w studium nie dopuszcza się nowej zabudowy na Magurce? Podać argumenty przeciw wprowadzaniu zabudowy na tym terenie. Dlaczego studium nie uwzględnia dróg dojazdowych?

Wyjaśnić, jakie zagrożenie niesie przystąpienie do zmiany studium. W jakiej sytuacji Gmina będzie zobowiązana do wypłaty odszkodowania, przy uchwaleniu planu w przedstawionej wersji.

Zapewnił, że sam zna odpowiedzi na te pytania, ale mieszkańcy o tym nie wiedzą.

Dlatego radny zaapelował do Wójta o wyjaśnienie powyższych kwestii.

Przewodniczący wyjaśnił, że my nie możemy legalizować bezprawia i co do tego nie powinniśmy mieć wątpliwości. Dodał, że żaden plan nie jest na zawsze. W uchwalanych planach od czasu do czasu, na uzasadnione wnioski, są wprowadzane zmiany częściowe.

Studium też można zmieniać, może jeszcze w tej kadencji podejmiemy uchwałę o zmianie studium.

Wójt wyjaśnił, że gmina ma obowiązek, w myśl ustawy o samorządzie gminnym oraz ustawy o planowaniu i zagospodarowaniu przestrzennym zaproponować pewne rozwiązania przestrzenne na terenie gminy, co jest sukcesywnie realizowane.

Dodał, że plan nie jest uchwalany tylko dla mieszkańców Magurki. Mieszkańcy z innych rejonów również wnieśli uwagi, które zostały odrzucone.

Stwierdził, że aby gmina mogła przyjąć dobre dokumenty musi mieć partnera do rozmowy.

Dodał, że Gmina może pewne rozwiązania narzucić, ale nie wiemy, czego mieszkańcy na Magurce oczekują. Mieszkańcy sami powinni uderzyć się w piersi, że w 2010 r., kiedy przyjmowane było studium takiego partnerstwa ze strony mieszkańców nie było, w porównaniu z tym, co jest dzisiaj. Nie wiedzieliśmy, że wszyscy mieszkańcy Magurki planują rozbudowę na swoich nieruchomościach pod potrzeby np. agroturystyki. Dodał, że agroturystyka może być prowadzona przy gospodarstwie rolnym,

a wiele nieruchomości na Magurce nie spełnia tego kryterium. Były też wnioski pod zabudowę pensjonatową, o czym nie było w ogóle mowy w roku 2010 przy uchwalaniu studium.

Wójt zaapelował do Rady, wbrew stanowisku mieszkańców Magurki przedstawionym przez P. Gębale, o przyjęcie tego planu. W/w uchwała poza mieszkańcami Magurki dotyczy również 3.000 pozostałych mieszkańców naszej gminy, w zakresie obejmującym ten plan.

Dodał również, że być może studium zmienimy. W tej kwestii przychylił się do wcześniejszej wypowiedzi Przewodniczącego Rady Gminy. Aby opracować nowe dokumenty trzeba wielu uzgodnień i analiz np. analizę demograficzną, ale wszystko da się zrobić.

Stwierdził również, że nie wszystkie potrzeby mieszkańców mogą być zrealizowane. Musimy kierować się opiniami instytucji uzgadniających. Urząd Wojewódzki będzie badał przede wszystkim zgodność studium z uchwałą.

Stwierdził również, że urząd nie może kwestionować ustaleń konserwatora zabytków. Poinformował, że strefa ochronna ustalona przez konserwatora została również przesunięta na grunty gminne. Ochrona konserwatorska dotyczy obszaru tylko i wyłącznie 1ZE, gdzie nie ma możliwości zabudowy. Na zakończenie swojej wypowiedzi stwierdził, że nie zgadza się z wystąpieniem P. Gębali i zaapelował do rady o przyjęcie w/w uchwały.

P. Igor Bokun zapytał, co z brakiem możliwości nawożenia pól? Czy jest możliwość zmiany tego zapisu?

P. Mikuszewska wyjaśniła, że w żadnym zapisie planu nie ma zapisu mówiącego o tym, że nie można stosować nawożenia pól. Nakaz ten wynika z decyzji dotyczącej ustanowienia strefy ochrony ujęcia wody. To nie plan o tym decyduje, nie Rada o tym rozstrzyga. To są przepisy dotyczące ustawy - Prawo Wodne. Niezależnie od tego, czy plan zostanie uchwalony w dniu dzisiejszym, czy nie, ta decyzja o ustanowieniu strefy i tak obowiązuje.

P. I. Bokun zapytał, czy można coś zrobić w tej sprawie?

P. Mikuszewska - można w sprawie występować do Regionalnego Dyrektora Zarządu Gospodarki Wodnej. Stwierdziła, że z tego, co pamięta w rozporządzeniu jest mowa o zakazie stosowanie niektórych środków przy nawożeniu. Dodała, że nie jest w stanie udzielić precyzyjnej odpowiedzi w tej sprawie.

P. Z. Sitko zapytała jakie jest uzasadnienie konserwatora do ustanowienie strefy ochronnej na prywatnych działkach na Magurce?

Przewodniczący stwierdził, że należy wystąpić z tym zapytaniem do konserwatora.

P. Gębala stwierdził, że nic nie zostało powiedziane na temat odszkodowań?

Przewodniczący stwierdził, że wyroki sądów będą o tym decydowały. Każdy może złożyć pozew do sądu, Gmina będzie stroną w tej sprawie. Zobaczymy jak sąd się do tego ustosunkuje.

Wójt stwierdził, że gmina dopełniła wszelkich procedur właściwie i nie zmieniła, w stosunku do obowiązującego planu do końca 2003 r., przeznaczenia działek na Magurce.

Oznaczenie 1ZE „zieleni nieurządzona” to są tereny polan, obszarów przyleśnych z gruntami rolnymi, zielonymi, nieużytkami.

Zapytał w jaki sposób konserwator zabraniając stawiania reklam, masztów, elektrowni wiatrowych, nasadzeń dużych drzew zmienił właściwość gruntów rolnych?

Ponownie podkreślił, że przeznaczenie działek na Magurce nie zmieniło się.

Radny Szramowiat zapytał czy prowadzono dyskusję z Dyrekcją Gospodarki Wodnej, która narzuciła ten obszar ochronny na Magurce, czy przyjęto go obligatoryjnie?

Wójt poinformował, że strefy ochrony bezpośredniej i pośredniej ujęć wodnych projektuje spółka wodociągowa. Spółka na swoje zlecenie wyłoniła firmę geologiczną, która taki dokument opracowała. Dokument przesyłany był do Regionalnego Dyrektora Gospodarki Wodnej w Gliwicach, który go zatwierdził. Gmina w tej sprawie nie była stroną postępowania.

Radna A. Maślanka poinformowała zebranych, że brała udział w uchwalaniu wszystkich planów miejscowych na terenie Gminy Wilkowice. Reprezentuje samorząd Bystrej, jest radną cztery kadencje. Stwierdził, że nie jest prawdą, że wszystkie działania są skierowane przeciwko mieszkańcom.

Na ile Wójt mógł uwzględnić potrzeby zgłoszone przez mieszkańców w formie uwag, zrobił to.

Wszyscy wiemy, co to znaczy skażenie wody, z którym mieliśmy do czynienia w Bystrej.

Radni muszą dbać o dobro całej gminy. Nie możemy doprowadzić do tego, aby planu nie uchwalili. Koszty jego opracowania były bardzo duże.

Jest możliwość wprowadzenia zmian o czym mówił Wójt i Przewodniczący Rady, być może nie w tej kadencji, ale może w kolejnej.

Dodała również, że musimy chronić ujęcia wody, a radni muszą dbać o dobro całej gminy. Gmina poniosła ogromne koszty związane z przygotowaniem planu i nie można pozwolić na to, aby planu nie uchwalili.

Na terenie Gminy jest wiele obiektów objętych opieką konserwatora i na to nie mamy wpływu.

Zaapelowała do mieszkańców o większą aktywność i udział w spotkaniach organizowanych przez urząd. Zaapelowała do Rady o przyjęcie planu, bo jest wiele ludzi, którzy na ten plan czekają.

Radny E. Wacht poinformował, że jest radnym pierwszą kadencją. Stwierdził, że Wójt „przyłożył się” dosyć solidnie do sprawy, które uwagi mógł przyjąć, przyjął. Na ponad 70 uwag Rada Gminy rozpatruje 50 nieuwzględnionych przez Wójta. Cztery osoby zabierały głos na sesji w swojej sprawie.

Stwierdził, że jest trochę obrażony na to, że ktoś z sali mówił, że radni głosują tak, jak Wójt każe. Zapewnił, że tak nie jest. Radni wczuwają się w problemy mieszkańców i analizuje je.

Stwierdził, że jego zdaniem mieszkańcy troszkę „przespali” sprawę nie składając uwag do studium.

Zapewnił, że chcemy, aby plan był podjęty.

Radny J. Kąkol stwierdził, że zaskakuje go postawa mieszkańców Magurki. Krytykę należy zacząć od siebie. Do wielu działek na Magurce nie ma dojazdu. Najpierw trzeba zrobić porządek u siebie.

Radny Pawlusiak stwierdził, że byłoby nietaktem, gdyby planu nie uchwalili.

Stwierdził, że jeżeli mieszkańcy go upoważnią, to nawet na dzisiejszej sesji może złożyć wniosek o uchwalenie nowego studium.

W związku z tym, że nie zgłoszono więcej zapytań Przewodniczący poddał pod głosowanie projekt uchwały w sprawie miejscowego planu zagospodarowania przestrzennego gminy Wilkowice we wschodniej części gminy obejmującego obszar od ul. Żywieckiej w kierunku wschodnim do ul. Prostej oraz od ul. Wyzwolenia w kierunku północnym do granic administracyjnych Gminy wraz z załącznikami:

1. Rysunkiem planu w skali 1:2000,
2. Rozstrzygnięciami Rad Gminy Wilkowice w sprawie rozpatrzenia uwag wniesionych do projektu planu,
3. Rozstrzygnięciami Rady Gminy Wilkowice o sposobie realizacji zapisanych w planie inwestycji z zakresu infrastruktury technicznej, które należą do zadań własnych gminy oraz o zasadach ich finansowania.

Aktualnie w posiedzeniu brało udział 14 radnych. W głosowaniu udział wzięło 14 radnych.

„Za” głosowało 14 radnych, „przeciwnych” było 0 radnych, „wstrzymało się” 0 radnych.

Rada przyjęła jednogłośnie uchwałę w sprawie miejscowego planu zagospodarowania przestrzennego gminy Wilkowice we wschodniej części gminy obejmującego obszar od ul. Żywieckiej w kierunku wschodnim do ul. Prostej oraz od ul. Wyzwolenia w kierunku północnym do granic administracyjnych Gminy wraz z załącznikami. Uchwale nadano nr XXIX/233/2016.

Następnie Przewodniczący ogłosił 10 minutową przerwę.

Ad. 4

Wystąpienia gości.

Po wznowieniu obrad Przewodniczący oddał głos Panu Bartoszowi Biber mieszkańcowi Wilkowic. P. Biber poinformował, że 25 listopada br. złożono do urzędu pismo dotyczące nieruchomości na której znajduje się piekarnia P. Łukaszek na ul. Swojskiej – pismo stanowi *załącznik nr 5 do protokołu*.

Zapoznał radnych ze zdjęciami, które ukazują z jaką uciążliwością mają do czynienia mieszkańcy, którzy sąsiadują z piekarnią.

Okoliczni mieszkańcy przed dwa lata podejmowali działania, które mogłyby pomóc w rozwiązaniu problemu uciążliwości w tym rejonie. Zwrócono się między innymi do Powiatowego Inspektoratu Sanitarnego, a następnie Wojewódzkiego Inspektoratu Ochrony Środowiska w Katowicach, delegatura w Bielsku – Białej. Instytucja ta wykazała, że dzierżawca piekarni musi poddać się kontroli. Kontrola, która była przeprowadzona w piekarni nie wykazała nieprawidłowości. Dodatkowo mieszkańcy zostali pouczeni, że nie można zmusić najemcy do tego, jakie ma stosować paliwa do opalania pieców. Z tym, że 12 lat temu gminna spółdzielnia prowadziła w tym obiekcie swoją działalność piekarniczą, a Gmina wówczas wymusiła na spółdzielni przejście na opalanie gazowe.

Dodatkowo mieszkańcy zwrócili się do prezesa gminnej spółdzielni z prośbą o to, aby wskazał, czy w umowie między dzierżawcą, a spółdzielnią jest zapis dotyczący zastosowanie konkretnej technologii opalania w piekarni. Niestety odpowiedzi mieszkańcy nie otrzymali.

Skontaktowano się również z dzierżawcą piekarni i przedstawiono mu problem z jakim borykają się mieszkańcy zamieszkujący w okolicy piekarni. Niestety dzierżawca nie był zainteresowany tym, aby skonfrontować problem mieszkańców z prowadzoną przez niego działalnością.

Osoby, które podpisały pismo do urzędu posiadają dzieci, które już chorują na choroby cywilizacyjne. Opalanie węglem wpływa na to, że choroby te pogłębiają się.

Wszystkie elementy, które są na zewnątrz budynku np. ławki są zanieczyszczone sadzą, co uniemożliwia korzystanie z tych rzeczy. Również elewacje budynków są zanieczyszczone.

Wówczas kiedy piekarnia korzystała z gazu przez dwanaście lat, okoliczni mieszkańcy podjęli działania i również przeszli na ogrzewania gazowe, ponosząc określone koszty z tym związane.

Autorzy, którzy przeprowadzili kontrole w piekarni zwrócili uwagę w opinii na, niezgodne z przepisami, usytuowanie budynków mieszkalnych w sąsiedztwie piekarni. P. Biber zaznaczył jednak, że budynek graniczący z piekarnią został wybudowany w latach pięćdziesiątych, a piekarnia w roku 1977 (ówczesny plan zagospodarowania przestrzennego został wówczas zmieniony na potrzeby piekarni i uwzględnił istniejący już budynek w tamtym miejscu).

W wykonanym przeglądzie można zauważyć stwierdzenia, że dwa razy w miesiącu wykonywane jest czyszczenie przewodów kominowych i pieców piekarniczych. Dokonywana jest również codzienna i okresowa konserwacja urządzeń. W tym samym dokumencie jest stwierdzenie, że piece piekarnicze pracują 24/h na dobę, siedem dni w tygodniu, z wyjątkiem dni świątecznych, kiedy prace konserwatorskie nie są możliwe do wykonania. Dodatkowo dzierżawca ma podpisaną umowę z firmą kominiarską od 1 lipca 2014 r., a dzierżawca prowadzi swoją działalność w obiekcie od 1 stycznia 2014 r. (przez 6 miesięcy umowy nie było więc raczej usługi kominiarskie nie były świadczone w tym miejscu). Dużo mieszkańców zamieszkujących w okolicy piekarni jest emerytami i często przebywają w domu więc łatwo byłoby im zauważyć, że ktoś wchodzi na 15 m komin i wykonuje tam jakieś prace. Niestety nikt, przez dwa lata tego nie zauważył.

Poinformował, również, że w raporcie napisane zostało, że kominy piekarni nie są wyposażone w urządzenia redukujące emisję pyłów i spalin.

Na zakończenie podkreślił, że mieszkańcy borykają się z problemem przez 12 miesięcy w roku, nie tylko w zimie.

Następnie Przewodniczący odczytał w całości pismo w sprawie jakie wpłynęło do Wójta i Rady od mieszkańców - *załącznik nr 5 do protokołu*

Pismo zostało skierowane przez Przewodniczącego na posiedzenie Komisji ds. Socjalno – Społecznych i Ochrony Środowiska z prośbą o zajęcie stanowiska w sprawie i wypracowanie wniosku.

Następnie głos zabrał Wójt, który poinformował, że z w/w tematem jest zapoznawana na bieżąco przez kierownika RST, który mieszka w pobliżu piekarni i prowadzi tam Referat Służb Technicznych i ma możliwość obserwowania tego zjawiska.

Stwierdził, że miał nadzieję, iż instytucje uprawnione do kontroli wyciągną daleko idące wnioski i sformułują zalecenia wobec właściciela, czy najemcy piekarni.

Poinformował, że polecił już zajęcie się w/w sprawą P. K. Skowrońskiej. Niemniej jednak my jako urząd nie jesteśmy kompetentni do zajęcia się tą sprawą. Możemy wystąpić do WiOŚ-iu o zbadanie sprawy i przesłanie im kolejnej petycję mieszkańców.

Przeanalizujemy, gdzie jeszcze możemy petycję wystać z prośbą o załatwienie sprawy.

Przykre jest to, że Spółdzielnia Bystrzanka nie reaguje na problem. Jeśli kiedyś spółdzielnia przeszła na ogrzewanie gazowe, należy to podtrzymywać dając zalecenia kolejnym najemcom. Spółdzielnia jako właściciel obiektu powinna uwzględnić interesy mieszkańców nieruchomości sąsiednich.

Zapewnił, że Urząd się tematem zajmie, wystąpimy do instytucji zewnętrznych o zbadanie sprawy.

Przewodniczący zaapelował, aby kontynuując sesję procedować w zakresie niezbędnym.

Głos zabrała Radna Powiatowa J. J. Piechota.

Odniosła się do sprawy głosowania radnych i zwróciła się z prośbą o podanie zasad głosowania radnych, na piśmie. Stwierdziła, że są tylko trzy możliwości głosowania: „za”, „przeciw” i „wstrzymujący się”. Pierwszy raz spotkała się z sytuacją, że radny może nie głosować (w jednym głosowaniu brakowało dwóch głosów).

Dodała, że wypowiada się jako mieszkanka Gminy Wilkowice i członek rady, kiedy uchwalano studium. Wówczas zasadą podstawową, jaka przyświecała opracowaniu studium, było zahamowanie inwestycji na Magurce.

Zaapelowała, aby następnym razem powiadamiać mieszkańców indywidualnie, a nie czynić to w sposób zwyczajowo przyjęty.

Nawiązała do możliwości manipulacji radnymi. Przywołała lata 2002 – 2006 – kiedy radni przy opracowaniu planu zostali zmanipulowali przez projektanta sporządzającego plan, co kosztowało gminę bardzo dużo pieniędzy.

Stwierdziła, że my nie jesteśmy projektantami planu i mamy prawo się nie znać, ale musimy jedno wiedzieć – projektant i władza wykonawcza jest zawsze o jeden krok przed radnymi, którzy podejmują decyzję.

Ponadto radna Piechota poinformowała, że w Powiecie trwają prace nad opracowaniem budżetu na 2017 r. Droga, ul. Fałata w Bystrej nie została ujęta w budżecie powiatu na 2017 r., ale jest zapewnienie Pana Starosty, że zadanie będzie wprowadzone do budżetu powiatu jak tylko zostanie podpisana umowa z gminą na realizację tego zadania.

Zwróciła się z prośbą o przekazanie radnym powiatowym informacji, kiedy stosowna uchwała w sprawie zostanie podjęta.

Stwierdziła, że do dnia dzisiejszego nie wie, czy została podpisana umowa o sfinansowanie zadania związanego z przebudową ul. Fałata.

Głos zabrał Przewodniczący Rady, który stwierdził, że radny nie może uchylać się od głosowania. Dodał, że jest to dla niego działanie niezrozumiałe, które tworzy karykaturalny obraz samorządu.

Obecność i głosowanie na sesji, to podstawowy obowiązek radnego. Ci, którzy nie głosowali zachowali się tak, jakby ze strachu weszli pod stół.

Zaapelował, aby taka sytuacja nigdy więcej nie miała miejsca. Radny, który nie chce głosować za ani przeciw zawsze może wstrzymać się od głosu.

Radna B. Maślanka stwierdziła, że w chwili jak zarządzono głosowanie było 7 głosów „za” 5 „przeciw” i 2 „wstrzymujące się”. Będzie to słyszalne po odtworzeniu nagrania.

Radny Rawski stwierdził, że to głosowanie w którym liczba głosów nie zgadzała się z ilością radnych będących na sali należało powtórzyć, jego zdaniem.

Radna Piechota stwierdziła, że Przewodniczący podał wyniki głosowania potwierdzone przez protokolanta sesji tzn. 7 za, 3 przeciw i 2 wstrzymujące się.

Przewodniczący stwierdził, że podano takie wyniki głosowania, jakie wyniknęły z liczenia głosów podczas głosowania. Osoby, które podniosły rękę do góry zostały odnotowane przy liczeniu.

Dodał, że przy liczeniu głosów przez protokolanta, Przewodniczącego Rady i Wiceprzewodniczącego Rady nie było żadnych wątpliwości więc nie było podstawy do powtórzenia głosowania.

Dodał, że gmina inwestuje w udogodnienia techniczne np. laptopy, zaproponował więc, by zakupić urządzenie do głosowania. Wówczas nie będzie żadnych wątpliwości, kto głosuje, a kto nie głosuje.

Ad.5

Informacja w sprawie realizacji Projektu „Budowa sieci kanalizacji sanitarnej w Gminie Wilkowice”, realizowanego w ramach POiŚ 2014-2020 – *materiał szczegółowy stanowi załącznik nr 6 do protokołu*. Ustalono, że materiał przygotowany przez P. A. Brzyskiego zostanie przesłany radnym mailem.

Ad.6

Informacja o stanie realizacji zadań oświatowych za poprzedni rok szkolny.

Głos zabrała P. E. Majdak, która poinformowała, że informację w powyższej sprawie składa co roku. Ustalono, że materiał w powyższej sprawie zostanie radnym przesłany mailem - *załącznik nr 7 do protokołu*.

Jeżeli będą uwagi do tego materiału, zostaną wyjaśnione na kolejnej sesji lub komisji oświaty.

Ad.7

Przygotowanie Referatu Służb Technicznych do zimy – informację przedstawił kierownik RST P. B. Szłósarczyk - *materiał stanowi załącznik nr 8 do protokołu*.

Ad.8

Informacja Wójta o pracy w okresie międzysesyjnym.

- udział w szkoleniu RIO na temat tworzenia budżetu na 2017 r. i zamówień publicznych;
- prowadzenie rozmów z Komendantem Miejskim Policji w Bielsku-Białej na temat przywrócenia posterunku Policji na terenie Gminy Wilkowice;
- udział w przesłuchaniu na Policji w związku z zanieczyszczeniem wody w Bystrej. W przesłuchaniu brała również udział P. K. Skowrońska – inspektor ochrony środowiska;
- przeprowadzenie spotkania informacyjnego z mieszkańcami Magurki Wilkowickiej w temacie planowanego do przyjęcia planu przestrzennego oraz gospodarki wodno-ściekowej;
- udział w uroczystości wręczenia nagrody ks. Londzina. Gmina Wilkowice zgłosiła swojego kandydata – GLKS Wilkowice. W tym roku wygrał mieszkaniec z Gminy Porąbka;
- udział w Powiatowej Inauguracji Sportowego Roku Szkolnego 2016/2017 w Powiecie Bielskim, która odbyła się w Porąbce. Gimnazjum w Bystrej po raz czwarty z rzędu zdobyło pierwsze miejsce w powiecie, w rywalizacji sportowej – w związku z tym wręczono na ręce dyrektora okazały puchar;
- udział w jubileuszu 70-lecia istnienia Koła Łowieckiego „Klimczok”, które odbyło się w Szczyrku;
- prowadzenie rozmów z Instytutem OZE Sp. z o.o. w temacie projektowanej koncepcji zbiornika retencyjnego w Bystrej;
- udział w obchodach święta 11 Listopada;
- udział w obchodach 80 rocznicy śmierci Ignacego Daszyńskiego zorganizowanych przez Towarzystwo Przyjaciół Bystrej;
- prowadzono rozmowy z firmą P.A. NOVA, która zamierza przystąpić do budowy kolejnej hali dla firmy produkującej części dla przemysłu motoryzacyjnego;

- udział w konferencji na temat rozwoju przedsiębiorczości w Województwie Śląskim połączonej z wykładem profesora Grzegorza Kołodki;
 - udział w spotkaniu z Marszałkiem Województwa Śląskiego w temacie obecnej perspektywy dotyczącej środków unijnych oraz inwestycji realizowanej przez Koleje Śląskie;
 - spotkanie z delegacją reprezentującą samorząd powiatu kicmańskiego na Ukrainie zaproszoną przez powiat bielski;
 - udział w obchodach Dnia Pracownika Socjalnego - spotkanie z pracownikami GOPS;
 - udział w posiedzeniu Rady Społecznej SGZOZ w Wilkowicach, gdzie podsumowano zadania jakie udało się wykonać w ośrodku zdrowia;
 - prowadzono rozmowy z księdzem A. Piotrowskim z Miesznej dotyczące przejęcia gruntów pod rozbudowę cmentarza, w formie użytkowania wieczystego;
 - udział w Konwencji Wójtów i Burmistrzów w Bestwieniu, głównie dotyczącego finalizowania spraw utworzenia związku powiatowo- gminnego oraz przyjęciu statutu Beskidzkiego Związku Powiatowo-Gminnego;
 - udział w zebraniu prezydium zarządu gminnego OSP. Będą wybory nowych władz do zarządu powiatowego, gdyż dotychczasowy przewodniczący P. J. Cholewa rezygnuje z pełnienia tej funkcji na kolejną kadencję;
 - udział w spotkaniu w Katowicach na temat nowej reformy oświatowej;
- Ponadto Wójt poinformował, że Gmina Wilkowice po raz kolejny otrzymała laur „Gmina Sportowa 2016 r.”, a tytuł „Zasłużony Działacz Sportowy” otrzymał P. R. Rączka – prezes GLKS Wilkowice.

Ad.9

Przedstawienie wniosków wypracowanych przez poszczególne komisje Rady Gminy Wilkowice.

Wnioski Komisji ds. Kultury Fizycznej Sportu i Promocji Gminy sformułowane na posiedzeniu w dniu 21 listopada 2016 r.

1. Komisja pozytywnie opiniuje wnioski o przyznanie nagród i stypendiów sportowych, zgodnie z zestawieniem będącym załącznikiem do protokołu komisji z 17 października 2016 r.
2. Komisja pozytywnie opiniuje projekt budżetu na 2017 r. w zakresie dotyczącym spraw Kultury Fizycznej Sportu i Promocji Gminy.
3. Komisja rekomenduje Radzie Gminy Wilkowice przyjęcie wszystkich uwag nieuwzględnionych przez Wójta złożonych do miejscowego planu zagospodarowania przestrzennego gminy Wilkowice we wschodniej części gminy obejmującego obszar od ul. Żywieckiej w kierunku wschodnim do ul. Prostej oraz od ul. Wyzwolenia w kierunku północnym do granic administracyjnych Gminy.

Wnioski Komisji ds. Budżetowo-Gospodarczych sformułowane na posiedzeniu w dniu 24 października 2016 r.

Komisja wnioskuje o:

- obniżenie o 30 groszy podatku od nieruchomości w przypadku działalności gospodarczej z 21,30 zł na 21 zł,
- utrzymanie pozostałych stawek podatkowych na 2017 r. na niezmiennym poziomie, za wyjątkiem konieczności wprowadzenia zmian ustawowych.

**Wnioski Komisji ds. Budżetowo-Gospodarczych
sformułowane na posiedzeniu w dniu 28 listopada 2016 r.**

1. Komisja rekomenduje Radzie Gminy Wilkowice przyjęcie wszystkich uwag nieuwzględnionych przez Wójta złożonych do miejscowego planu zagospodarowania przestrzennego gminy Wilkowice we wschodniej części gminy obejmującego obszar od ul. Żywieckiej w kierunku wschodnim do ul. Prostej oraz od ul. Wyzwolenia w kierunku północnym do granic administracyjnych Gminy.
2. Komisja pozytywnie opiniuje projekt budżetu na 2017 r.
3. Komisja rekomenduje Radzie Gminy Wilkowice przyjęcie zmian w budżecie na 2016 r. przedstawionych na komisji oraz zmian w WPF-ie na lata 2016 – 2035.
4. Komisja rekomenduje Radzie Gminy Wilkowice podjęcie uchwały w sprawie:
 - utworzenia Beskidzkiego Związku Powiatowo-Gminnego,
 - przyjęcia statutu Beskidzkiego Związku Powiatowo-Gminnego

**Wnioski Komisji ds. Społeczno-Socjalnych i Ochrony Środowiska
sformułowane na posiedzeniu w dniu 22 listopada 2016 r.**

1. Komisja rekomenduje Radzie Gminy Wilkowice przyjęcie wszystkich uwag nieuwzględnionych przez Wójta złożonych do miejscowego planu zagospodarowania przestrzennego gminy Wilkowice we wschodniej części gminy obejmującego obszar od ul. Żywieckiej w kierunku wschodnim do ul. Prostej oraz od ul. Wyzwolenia w kierunku północnym do granic administracyjnych Gminy.
2. Komisja pozytywnie opiniuje projekt budżetu na 2017 r. w zakresie dotyczącym spraw społeczno-socjalnych i ochrony środowiska.

**Wnioski Komisji ds. Oświaty i Kultury
sformułowane na posiedzeniu w dniu 23 listopada 2016 r.**

1. Komisja wnioskuję o rozważanie możliwości zainstalowania podlicznika gazu w Szkole Podstawowej w Bystrej, ZSP w Miesznej oraz Gimnazjum w Bystrej.
2. Komisja pozytywnie opiniuje projekt budżetu na 2017 r. w zakresie dotyczącym spraw oświaty i kultury.
3. Komisja pozytywnie zaopiniowała projekty uchwał w sprawie:
 - ustalenia trybu udzielania i rozliczania dotacji z budżetu gminy dla niepublicznych przedszkoli i niepublicznych innych form wychowania przedszkolnego na terenie Gminy Wilkowice przez osoby prawne lub osoby fizyczne oraz tryb i zakres kontroli prawidłowości ich pobrania i wykorzystywania,
 - zmiany Uchwały Nr IV/23/2015 Rady Gminy Wilkowice z 28 stycznia 2015 r. w sprawie utworzenia samorządowej instytucji kultury pod nazwą Gminny Ośrodek Kultury „Promyk” i nadania jej statutu,
 - nadania statutu Gminnej Biblioteki Publicznej w Wilkowicach

Ad.10

Interpelacje radnych – nie zgłoszono.

Ad.11

Zapytania i wnioski radnych.

| Lp. | Złożone przez: | Treść |
|-----------|----------------------|--|
| 1. | T. Rawski | |
| 1/1 | | Ponowił swój wniosek o zorganizowanie spotkania z projektantem części zachodniej planu zagospodarowania. |
| 2. | P. Szramowiat | |
| 2/1 | | Zapytał, czy w najbliższym czasie zostaną wyremontowane trzy przejazdy kolejowe na terenie Gminy Wilkowice? Poinformował, że ostatnio na terenie Bieska - Białej PKP dokonała kompleksowego remontu przejazdu na ul. Sempołowskiej. |
| 2/2 | | Poruszył sprawę kolektora sanitarnego usytuowanego w rejonie budowanego stadionu lekkoatletycznego w Wilkowicach. Zapytał jak temat zostanie rozwiązany? |
| 3. | A. Maślanka | |
| 3/1 | | Zapytała, co z ul. Fałata w Bystrej i realizacja tego zadania? |
| 4. | B. Włodarz | |
| 4/1 | | Zapytała, czy jest możliwość zamontowania tabliczki z nazwą ul. Grabecznik przy zjeździe z ronda w Wilkowicach? |
| 4/2 | | Zapytała, czy do urzędu wpłynęło pismo mieszkańców w sprawie zagrodzenia łącznika na ul. Grabecznik w Wilkowicach poprzez zamontowanie tzw. „ograniczników” (zostały one zamontowane 11 listopada br.) Jak budowano wiadukt i przejazd Wójt zapewniał, że przejazd będzie zachowany. Tymczasem przejazd został zagrodzony, a samochody nadal tamtędy jeżdżą omijając „ograniczniki”. Zapytała, czy jest możliwość przywrócenia tego przejazdu? |
| 5. | E. Wacht | |
| 5/1 | | Poruszył sprawę powiadamiania mieszkańców telefonicznie, formie esemesów, poprzez specjalną aplikację telefoniczną. |
| 5/2 | | Poruszył sprawę śmieci i liści na ul. Szczyrkowskiej. Należy posprzątać liście jakie opadły z topoli w rejonie sklepu EURO. |
| 6. | A. Kufel | |
| 6/1 | | Zapytał na jakim etapie jest połączenie ul. Do Lasku i Sosnowej? |
| 6/2 | | Zapytał, kto płaci za energię elektryczną na trzech rondach w Gminie Wilkowice? Stwierdził, że zaobserwował, że na dworze jest jasno, a lampy już się świecą. |

Ad.12

Podjęcie uchwał w sprawie:

a. Wprowadzenia zmian do budżetu Gminy Wilkowice na rok 2016,

Projekt uchwały w powyższej sprawie omówiła P. Skarbnik. Poinformowała, że w stosunku do tego, co było przedstawiane na komisji budżetowej, nie wprowadzono żadnych zmian.

W projekcie w/w uchwały planuje się:

- wprowadzić zmiany w załączniku nr 1 „Dochody budżetu gminy na rok 2016” do uchwały Rady Gminy Wilkowice Nr XVI/134/2015 z dnia 30 grudnia 2015 roku w sprawie przyjęcia budżetu gminy Wilkowice na 2016 rok, poprzez zwiększenie planu dochodów o kwotę **49.217,00 złotych**, w tym:

Zwiększyć dochody bieżące o kwotę 273.217,00 złotych, w tym zwiększyć dochody własne o kwotę 273.217,00 złotych

Zmniejszyć dochody majątkowe o kwotę 224.000,00 złotych, w tym zmniejszyć dochody własne o kwotę 224.000,00 złotych.

- wprowadzić zmiany w załączniku nr 2 „Wydatki budżetu gminy na rok 2016” do uchwały Rady Gminy Wilkowice Nr XVI/134/2015 z dnia 30 grudnia 2015 roku w sprawie przyjęcia budżetu gminy Wilkowice na 2016 rok, poprzez zwiększenie planu wydatków o kwotę **49.217,00 złotych**, w tym:

Zwiększyć wydatki bieżące o kwotę 49.217,00 złotych, w tym:

- 1) zwiększyć wydatki na wynagrodzenia i składki od nich naliczane o kwotę 1.102,00 złotych
- 2) zwiększyć wydatki związane z realizacją zadań statutowych o kwotę 134.567,00 złotych
- 3) zmniejszyć wydatki na dotacje o kwotę 21.000,00 złotych
- 4) zmniejszyć wydatki na świadczenia społeczne o kwotę 4.452,00 złote
- 5) zmniejszyć wydatki na obsługę długu o kwotę 61.000,00 złotych

- wprowadzić zmiany w załączniku nr 3 „Wydatki majątkowe budżetu gminy w 2016 roku” do uchwały Rady Gminy Wilkowice Nr XVI/134/2015 z dnia 30 grudnia 2015 roku w sprawie przyjęcia budżetu gminy Wilkowice na 2016 rok

- wprowadzić zmiany w załączniku nr 9 „Zestawienie dotacji planowanych do udzielenia z budżetu Gminy” do uchwały Rady Gminy Wilkowice Nr XVI/134/2015 z dnia 30 grudnia 2015 roku w sprawie przyjęcia budżetu gminy Wilkowice na 2016 rok

- wprowadzić zmiany w załączniku nr 12 „Plan finansowy zadań realizowanych z udziałem środków Unii Europejskiej” do uchwały Rady Gminy Wilkowice Nr XVI/134/2015 z dnia 30 grudnia 2015 roku w sprawie przyjęcia budżetu gminy Wilkowice na 2016 rok

Po wprowadzeniu zmian niniejszą uchwałą przyjąć:

| | |
|-----------------------------|---------------------|
| Plan dochodów - | 50.139.612,83 złote |
| Plan wydatków - | 50.641.932,83 złote |
| Planowany deficyt budżetowy | 502.320,00 złotych |

W związku z tym, że nie wniesiono uwag Przewodniczący poddał pod głosowanie podjęcie uchwały w sprawie wprowadzenia zmian do budżetu Gminy Wilkowice na rok 2016.

Aktualnie w posiedzeniu wzięło udział 14 radnych, „za” głosowało 14 radnych, „przeciwnych” było 0 radnych, „wstrzymało się” 0 radnych.

W/w uchwała przyjęta została jednogłośnie. Nadano jej nr XXIX/234/2016.

b. Wprowadzenia zmian do WPF Gminy Wilkowice na lata 2016 – 2035,

Projekt uchwały w powyższej sprawie omówiła P. Skarbnik. Poinformowała, że w stosunku do tego, co było przedstawiane na komisji budżetowej, nie wprowadzono żadnych zmian.

Objaśnienia – załącznik nr 9 do protokołu.

W związku z tym, że nie wniesiono uwag Przewodniczący poddał pod głosowanie podjęcie uchwały w sprawie wprowadzenia zmian do WPF Gminy Wilkowice na lata 2016 – 2035.

Aktualnie w posiedzeniu wzięło udział 13 radnych, „za” głosowało 13 radnych, „przeciwnych” było 0 radnych, „wstrzymało się” 0 radnych.

W/w uchwała przyjęta została jednogłośnie. Nadano jej nr XXIX/235/2016.

- c. *Ustalenia trybu udzielania i rozliczania dotacji z budżetu gminy dla niepublicznych przedszkoli i niepublicznych innych form wychowania przedszkolnego na terenie Gminy Wilkowice przez osoby prawne lub osoby fizyczne oraz tryb i zakres kontroli prawidłowości ich pobrania i wykorzystywania,*

Głos zabrała radna A. Maslanka, która zapytała jakie korekty zostały wprowadzone do projektu w/w uchwały?

Projekt uchwały przestawiła P. E. Majdak dyrektor ZOSiP w Wilkowicach. Przedstawiła również zmiany do projektu w/w uchwały w stosunku do wersji jaką otrzymali radni.

Zmiany obejmowały:

- korektę podstawy prawnej, gdzie dopisano tekst jednolity uchwały o systemie oświaty,
- korektę zapisu w par. 3 ust. 4 uchwały, gdzie ujęto zapis w liczbie pojedynczej „*niepublicznej innej formy wychowania*” który, biorąc pod uwagę analogiczne zapisy funkcjonujące w całej uchwale, należy zastąpić l. mnogą: „*niepublicznych innych form wychowania*”,
- korektę zapisu par. 6 ust. 3 słów „lipiec i sierpień” i zastąpić je słowami „w lipcu i sierpniu”
- w par 6 ust. 2 zmienić zapis z *ust. 2 na ust.1*

Uchwała jest podejmowana z uwagi na zmianę sposobu naliczania dotacji dla przedszkoli niepublicznych

W związku z tym, że nie wniesiono uwag Przewodniczący poddał pod głosowanie podjęcie uchwały w sprawie *Ustalenia trybu udzielania i rozliczania dotacji z budżetu gminy dla niepublicznych przedszkoli i niepublicznych innych form wychowania przedszkolnego na terenie Gminy Wilkowice przez osoby prawne lub osoby fizyczne oraz tryb i zakres kontroli prawidłowości ich pobrania i wykorzystywania, uwzględniającą zmiany przedstawione przez P. E. Majdak.*

Aktualnie w posiedzeniu wzięło udział 14 radnych, „za” głosowało 14 radnych, „przeciwnych” było 0 radnych, „wstrzymało się” 0 radnych.

W/w uchwała przyjęta została jednogłośnie. Nadano jej nr XXIX/236/2016.

- d. *Utworzenia Beskidzkiego Związku Powiatowo-Gminnego,*

Projekt w/w uchwały jak również kolejnej w sprawie statutu związku przedstawił Wójt. Temat był analizowany na posiedzeniu ostatniej komisji budżetowej, gdzie zyskał rekomendację.

W związku z tym, że nie wniesiono uwag Przewodniczący poddał pod głosowanie podjęcie uchwały w sprawie *Utworzenia Beskidzkiego Związku Powiatowo-Gminnego,*

Aktualnie w posiedzeniu wzięło udział 14 radnych, „za” głosowało 14 radnych, „przeciwnych” było 0 radnych, „wstrzymało się” 0 radnych.

W/w uchwała przyjęta została jednogłośnie. Nadano jej nr XXIX/237/2016.

- e. *Przyjęcia Statutu Beskidzkiego Związku Powiatowo – Gminnego,*

Głos zabrała P. Sekretarz A. Raszka. Przedstawiła drobne poprawki do statutu, w stosunku do wersji jaką otrzymali radni.

Zmiany obejmowały:

Od komisji budżetowej otrzymaliśmy nieznacznie zmienioną ostateczną wersję statutu związku.

- przed par 4 dodano zapis oddział pierwszy – Zgromadzenie,
- przed par 24 dodano zapis oddział drugi – Zarząd.

W związku z tym, że nie wniesiono uwag Przewodniczący poddał pod głosowanie podjęcie uchwały w sprawie *Przyjęcia Statutu Beskidzkiego Związku Powiatowo – Gminnego, uwzględniające zmiany przedstawione przez Sekretarza Gminy.*

Aktualnie w posiedzeniu wzięło udział 14 radnych, „za” głosowało 14 radnych, „przeciwnych” było 0 radnych, „wstrzymało się” 0 radnych.

W/w uchwała przyjęta została jednogłośnie. Nadano jej nr XXIX/238/2016.

f. *Zmiany Uchwały Nr IV/23/2015 Rady Gminy Wilkowice z 28 stycznia 2015 r. w sprawie utworzenia samorządowej instytucji kultury pod nazwą Gminny Ośrodek Kultury „Promyk” i nadania jej statutu,*

Projekt uchwały przedstawił Przewodniczący Rady. Przypomniał, że projekt w/w uchwały był analizowany przez komisję świąty, która rekomendowała radzie jej podjęcie.

W związku z tym, że nie wniesiono uwag Przewodniczący poddał pod głosowanie podjęcie uchwały w sprawie zmiany Uchwały Nr IV/23/2015 Rady Gminy Wilkowice z 28 stycznia 2015 r. w sprawie utworzenia samorządowej instytucji kultury pod nazwą Gminny Ośrodek Kultury „Promyk” i nadania jej statutu.

Aktualnie w posiedzeniu wzięło udział 14 radnych, „za” głosowało 14 radnych, „przeciwnych” było 0 radnych, „wstrzymało się” 0 radnych.

W/w uchwała przyjęta została jednogłośnie. Nadano jej nr XXIX/239/2016.

g. *Nadania statutu Gminnej Biblioteki Publicznej w Wilkowicach,*

Projekt uchwały przedstawił Przewodniczący Rady. Przypomniał, że projekt w/w uchwały był analizowany przez komisję świąty, która rekomendowała radzie jej podjęcie.

W związku z tym, że nie wniesiono uwag Przewodniczący poddał pod głosowanie podjęcie uchwały w sprawie nadania statutu Gminnej Biblioteki Publicznej w Wilkowicach.

Aktualnie w posiedzeniu wzięło udział 14 radnych, „za” głosowało 14 radnych, „przeciwnych” było 0 radnych, „wstrzymało się” 0 radnych.

W/w uchwała przyjęta została jednogłośnie. Nadano jej nr XXIX/240/2016.

h. *Programu współpracy Gminy Wilkowice w 2017 roku z organizacjami pozarządowymi oraz podmiotami, o których mowa w art. 3 ust 3 ustawy z dnia 24 kwietnia 2003 r. o działalności pożytku publicznego i o wolontariacie,*

Projekt uchwały przedstawił Przewodniczący Rady. Przypomniał, że projekt w/w uchwały był prezentowany na jednym z posiedzeń komisji oświaty – do programu nie wniesiono wówczas uwag. Program był również konsultowany z organizacjami pozarządowymi.

W związku z tym, że nie wniesiono uwag Przewodniczący poddał pod głosowanie podjęcie uchwały w sprawie programu współpracy Gminy Wilkowice w 2017 roku z organizacjami pozarządowymi oraz podmiotami, o których mowa w art. 3 ust 3 ustawy z dnia 24 kwietnia 2003 r. o działalności pożytku publicznego i o wolontariacie

Aktualnie w posiedzeniu wzięło udział 14 radnych, „za” głosowało 14 radnych, „przeciwnych” było 0 radnych, „wstrzymało się” 0 radnych.

W/w uchwała przyjęta została jednogłośnie. Nadano jej nr XXIX/241/2016.

i. *Określenia wysokości stawek podatku od nieruchomości, budynków, budowli i gruntów oraz zwolnień na rok podatkowy 2017,*

Projekt uchwały przedstawił Przewodniczący Rady. Przypomniał, że projekt w/w uchwały był analizowany i opiniowany na ostatnim posiedzeniu komisji budżetowej.

W związku z tym, że nie wniesiono uwag Przewodniczący poddał pod głosowanie podjęcie uchwały w sprawie określenia wysokości stawek podatku od nieruchomości, budynków, budowli i gruntów oraz zwolnień na rok podatkowy 2017.

Aktualnie w posiedzeniu wzięło udział 14 radnych, „za” głosowało 14 radnych, „przeciwnych” było 0 radnych, „wstrzymało się” 0 radnych.

W/w uchwała przyjęta została jednogłośnie. Nadano jej nr XXIX/242/2016.

j. *Podatku od środków transportowych na rok 2017,*

Projekt uchwały przedstawił Przewodniczący Rady. Przypomniał, że projekt w/w uchwały był analizowany i opiniowany na ostatnim posiedzeniu komisji budżetowej.

W związku z tym, że nie wniesiono uwag Przewodniczący poddał pod głosowanie podjęcie uchwały w sprawie podatku od środków transportowych na rok 2017.

Aktualnie w posiedzeniu wzięło udział 14 radnych, „za” głosowało 14 radnych, „przeciwnych” było 0 radnych, „wstrzymało się” 0 radnych.

W/w uchwała przyjęta została jednogłośnie. Nadano jej nr XXIX/243/2016.

k. Określenia wysokości opłaty od posiadania psów na rok 2017,

Projekt uchwały przedstawił Przewodniczący Rady. Przypomniat, że projekt w/w uchwały był analizowany i opiniowany na ostatnim posiedzeniu komisji budżetowej.

W związku z tym, że nie wniesiono uwag Przewodniczący poddał pod głosowanie podjęcie uchwały w sprawie określenia wysokości opłaty od posiadania psów na rok 2017.

Aktualnie w posiedzeniu wzięło udział 14 radnych, „za” głosowało 11 radnych, „przeciwnych” było 3 radnych, „wstrzymało się” 0 radnych.

W/w uchwała przyjęta została przy trzech głosach wstrzymujących się. Nadano jej nr XXIX/244/2016.

l. Zasad ustalania i poboru oraz terminy płatności i wysokość stawek opłaty targowej za rok 2017 oraz określenia inkasentów i wysokość wynagrodzenia za inkaso,

Projekt uchwały przedstawił Przewodniczący Rady. Przypomniat, że projekt w/w uchwały był analizowany i opiniowany na ostatnim posiedzeniu komisji budżetowej.

W związku z tym, że nie wniesiono uwag Przewodniczący poddał pod głosowanie podjęcie uchwały w sprawie zasad ustalania i poboru oraz terminy płatności i wysokość stawek opłaty targowej za rok 2017 oraz określenia inkasentów i wysokość wynagrodzenia za inkaso.

Aktualnie w posiedzeniu wzięło udział 14 radnych, „za” głosowało 14 radnych, „przeciwnych” było 0 radnych, „wstrzymało się” 0 radnych.

W/w uchwała przyjęta została jednogłośnie. Nadano jej nr XXIX/245/2016.

ł. Poboru podatku od nieruchomości, rolnego, leśnego i opłaty od posiadania psów w drodze inkasa, oraz określenia inkasentów, terminów płatności dla inkasentów i wynagrodzenia za inkaso w 2017,

Projekt uchwały przedstawił Przewodniczący Rady. Przypomniat, że projekt w/w uchwały był analizowany i opiniowany na ostatnim posiedzeniu komisji budżetowej.

W związku z tym, że nie wniesiono uwag Przewodniczący poddał pod głosowanie podjęcie uchwały w sprawie poboru podatku od nieruchomości, rolnego, leśnego i opłaty od posiadania psów w drodze inkasa, oraz określenia inkasentów, terminów płatności dla inkasentów i wynagrodzenia za inkaso w 2017,

Aktualnie w posiedzeniu wzięło udział 14 radnych, „za” głosowało 14 radnych, „przeciwnych” było 0 radnych, „wstrzymało się” 0 radnych.

W/w uchwała przyjęta została jednogłośnie. Nadano jej nr XXIX/246/2016.

m. Uchylenia uchwały Nr XXVIII/227/2016 Rady Gminy Wilkowice z 26 października 2016 r. w sprawie nadania nazwy skwerowi wzdłuż ul. Szkolnej w Wilkowicach.

Przewodniczący przedstawił projekt w/w uchwały. Przedstawił również uzasadnienie radcy prawnego, gdzie wyjaśniono konieczność podjęcia uchwały w sprawie uchylenia uchwały Nr XXVIII/227/2016 Rady Gminy Wilkowice z 26 października 2016 r. w sprawie nadania nazwy skwerowi wzdłuż ul. Szkolnej w Wilkowicach. **Uzasadnienie stanowi załącznik nr 10 do protokołu.**

W związku z tym, że nie wniesiono uwag Przewodniczący poddał pod głosowanie podjęcie w/w uchwały.

Aktualnie w posiedzeniu wzięło udział 14 radnych, „za” głosowało 12 radnych, „przeciwnych” było 0 radnych, „wstrzymało się” 2 radnych.

W/w uchwała przyjęta została przy dwóch głosach wstrzymujących się. Nadano jej nr XXIX/247/2016.

n. Nadania nazwy skwerowi wzdłuż ul. Szkolnej w Wilkowicach.

Przewodniczący przedstawił projekt w/w uchwały. Zaapelował, aby do w/w uchwały w par. 3 dopisać słowa: „z mocą obowiązującą od 1 stycznia 2017 r.”

W związku z tym, że nie wniesiono uwag Przewodniczący poddał pod głosowanie podjęcie uchwały w sprawie nadania nazwy skwerowi wzdłuż ul. Szkolnej w Wilkowicach.

Aktualnie w posiedzeniu wzięło udział 14 radnych, „za” głosowało 14 radnych, „przeciwnych” było 0 radnych, „wstrzymało się” 0 radnych.

W/w uchwała przyjęta została jednogłośnie. Nadano jej nr XXIX/248/2016.

Ad.13

Odpowiedzi na interpelacje, zapytania i wnioski radnych.

| Lp. | Złożone przez: | Treść | Odpowiedzi Wójta |
|-----------|----------------------|--|---|
| 1. | T. Rawski | | |
| 1/1 | | Ponowił swój wniosek o zorganizowanie spotkania z projektantem części zachodniej planu zagospodarowania. | Wniosek do Przewodniczącego Rady. |
| 2. | P. Szramowiat | | |
| 2/1 | | Zapytał, czy w najbliższym czasie zostaną wyremontowane trzy przejazdy kolejowe na terenie Gminy Wilkowice? Poinformował, że ostatnio na terenie Bieska - Białej PKP dokonała kompleksowego remontu przejazdu na ul. Sempołowskiej. | Rozmowy z PKP są trudne, ale wszystko zmierza do pozytywnego finału. Szczegóły przedstawił zastępca Wójta J. Lipowiecki. W maju 2016 r. zmieniła się ustawa o transporcie kolejowym. Ustawa dopuszcza możliwość uczestnictwa jst w pracach remontowych itp. Opracowano porozumienie i przekazano je do PKP, które zostało podpisane przez obie strony. Teraz odbędą się wizje w terenie. Wójt zdecydował, że przekaze środki na remont przejazdów, a pracownicy RST będą współuczestniczyć przy remoncie. Przejazdy zostaną wyremontowane w takiej technologii jak przejazd kolejowy w Bielsku na ul. Sempołowskiej. |
| 2/2 | | Poruszył sprawę kolektora sanitarnego usytuowanego w rejonie budowanego stadionu lekkoatletycznego w Wilkowicach. Zapytał jak temat zostanie rozwiązany? | Temat został już załatwiony. Kolektor nie będzie kolidował ze stadionem lekkoatletycznym. W miejsce placu wewnętrznego pomiędzy halą, a częścią, gdzie jest siłownia i sala konferencyjna przepychem „przejdziemy” pod przewiązką w kierunku ul. Szkolnej. |

| | | | |
|-----------|--------------------|--|---|
| 3. | A. Maślanka | | |
| 3/1 | | Zapytała, co z ul. Fałata w Bystrej i realizacja tego zadania? | Starosta deklarował, że Powiat będzie przebudowywał ulicę. My jesteśmy w chwili obecnej na etapie projektowania zadania. Mamy jeszcze do załatwienia kilka spraw związanych z geodezją. Środki na realizację zadania mamy w budżecie na 2017 r. Wszyscy mamy nadzieję, że Starosta dotrzyma słowa i zadanie zrealizuje. |
| 4. | B. Włodarz | | |
| 4/1 | | Zapytała, czy jest możliwość zamontowania tabliczki z nazwą ul. Grabecznik przy zjeździe z ronda w Wilkowicach? | Sprawę zlecono do wykonania RST. |
| 4/2 | | Zapytała, czy do urzędu wpłynęło pismo mieszkańców w sprawie zagrodzenia łącznika na ul. Grabecznik w Wilkowicach poprzez zamontowanie tzw. „ograniczników” (zostały one zamontowane 11 listopada br.) Jak budowano wiadukt i przejazd Wójt zapewniał, że przejazd będzie zachowany. Tymczasem przejazd został zagrodzony, a samochody nadal tamtędy jeżdżą omijając „ograniczniki”. Zapytała, czy jest możliwość przywrócenia tego przejazdu? | Zostaliśmy poinformowani, że przejazd na ul. Grabecznik zostanie zablokowany. Jeszcze zanim zostało to zrobienie urząd wystąpił do GDDKiA z prośbą, aby nie montować „ograniczników”. Niestety przejazd został zablokowany. Wystosowano kolejne pismo do dyrektora GDDKiA z wnioskiem o przejęcie gruntów pod tym przejazdem. Załącznikiem było również pismo złożone przez mieszkańców. Jak Gmina przejmie grunt, to słupki (ograniczniki) zostaną zlikwidowane. |
| 5. | E. Wacht | | |
| 5/1 | | Poruszył sprawę powiadamiania mieszkańców telefonicznie, w formie esemesów, poprzez specjalną aplikację telefoniczną. | Wójt poinformował, że prowadzimy rozmowy z firmą, która proponuje nam esemesowe powiadamiania mieszkańców. P. Sekretarz poinformowała, że nawiązano kontakt z Gminą Porąbka w której system taki funkcjonuje. Przedstawiciele gminy rekomendowali system w takim zakresie, w jakim system u nich funkcjonuje czyli komunikacja esemesami. Kontakt z firmą nawiązano, gminie naszej przedstawiono założenia systemu. Wójt podjął decyzję, że umowa z firmą zostanie podpisana, a system zostanie wdrożony na terenie naszej gminy. |

| | | | |
|-----------|-----------------|---|--|
| 5/2 | | Poruszył sprawę śmieci i liści na ul. Szczyrkowskiej. Należy posprzątać liście jakie opadły z topoli w rejonie sklepu EURO. | Obowiązkiem właściciela nieruchomości przylegającej do chodnika jest sprząkanie i odśnieżanie. Firma powinna zadanie zrealizować we własnym zakresie albo wystąpić do zarządcy drogi ul. Szczyrkowskiej. |
| 6. | A. Kufel | | |
| 6/1 | | Zapytał na jakim etapie jest połączenie ul. Do Lasku i Sosnowej? | Jesteśmy już na etapie ostatnim. Podział geodezyjny jest już prawomocny. Mamy wykonany operat szacunkowy. Będziemy rozmawiali z właścicielami nieruchomości celem zakupu gruntów. |
| 6/2 | | Zapytał, kto płaci za energię elektryczną na trzech rondach w Gminie Wilkowice? Stwierdził, że zaobserwował, że na dworze jest jasno, a lampy już się świecą. | Zastępca wyjaśnił, że zgodnie z umową podpisaną przez gminę z GDDKiA, gmina uczestniczy w wys. 16% w kosztach oświetlenia węzła Wilkowice. GDDKiA jako zarządca przejmuje teren i całą infrastrukturę przyległą do ekspresówki. W okresie wakacji został rozpisany przetarg przez GDDKiA na wykonanie robót uzupełnieniowych i wykańczających. Firma energetyczna z Lublińca ma za zadanie wykonanie odłączenia czterech lamp na ul. Wyzwolenia (przy pierwszym rondzie) – lampy zostały podpięte do sterownika na ul. Wyzwolenia. W kolejnych dniach będą prowadzone dalsze prace związane z oświetleniem, co ma doprowadzić do ujednoczenia oświetlenia (zapalanie i gaszenie lamp) |

Ad.14

Przyjęcie protokołu z sesji XXVIII/2016.

Przewodniczący poddał pod głosowanie przyjęcie protokołu z sesji XXVIII/2016.

Aktualnie w posiedzeniu brało udział 14 radnych, za przyjęciem protokołu głosowało 13 radnych, przeciwnych było 0 radnych, wstrzymał się 1 radny.

Protokół nr XXVIII/2016 przyjęty został przy jednym głosie wstrzymującym się.

Ad.15

W wolnych głosach i komunikatach:

Wójt przedstawił pisma:

- od P. R. Lalik i M. Pszonka (pismo z dnia 27 października 2016 r.) w sprawie gruntów przy ZSP w Miesznej – *pismo stanowi załącznik nr 11 do protokołu,*
- od P. K. Wierzbinka (pismo z dnia 21 listopada 2016 r.) w sprawie zakończenia pełnienia funkcji Powiatowego lekarza Weterynarii z dniem 21 listopada - *pismo stanowi załącznik nr 12 do protokołu,*

- z kancelarii adwokackiej (pismo z dnia 25 listopada 2016 r.) w sprawie przywrócenia stanu zgodnego z prawem i zapłaty za bezumowne korzystanie wraz z odpowiedzią na to pismo - *pismo stanowi załącznik nr 13 do protokołu*,
- życzenia imieninowe złożono radnemu A. Polak

Przewodniczący Rady stwierdził, że zarówno ul. Halna jak i Kręta w Bystrej służą mieszkańcom, są wyasfaltowane, są tam media. Drogi te niestety nie znalazły się na wykazie dróg gminnym stąd wnioski o odszkodowanie. Mieszkańcy, którzy przy drogach tych mieszkają nie są temu winni. To nie jest również wina ani Wójta, ani radnych, tylko tych ludzi, którzy w 1989 r. chodzili po sołectwach i wskazywali, która z dróg jest gminna, a która nie. Temat ten ciągnie się już przez ok. 30 lat i wreszcie należy go załatwić.

Przewodniczący przedstawił pisma:

- z urzędu skarbowego w sprawie oświadczeń majątkowych opatrzonej informacją „tajemnica skarbowa” – żadnych nieprawidłowości, w przypadku oświadczeń majątkowych radnych, nie stwierdzono
- od Wojewody Śląskiego (pismo z dnia 14.10.2016) – informacja dotycząca oświadczeń majątkowych złożonych przez Przewodniczącego Rady Gminy Wilkowice oraz Wójta Gminy Wilkowice za 2015 r. – nieprawidłowości nie stwierdzono - *załącznik nr 14 do protokołu*
- zawiadomienie o sporządzeniu miejscowego planu zagospodarowania przestrzennego Gminy Wilkowice w zachodniej części gminy, obejmującego część terenu parku Krajobrazowego Beskidu Śląskiego w miejscowości Bystra i Meszna (obręby ewidencyjne Bystra Krakowska, Bystra Śląska) - *załącznik nr 15 do protokołu*.
- pismo w sprawie spotkania z mieszkańcami Magurki w sprawie planu zagospodarowania z 8.11.2016 r. – przekazano radnym mailowo 14 listopada 2016 r.- *załącznik nr 16 do protokołu*.
- Pismo przedsiębiorców z dnia 9 listopada 2016 r. w sprawie rozbudowy sieci kanalizacji sanitarnej - *załącznik nr 17 do protokołu*.
- Pismo Z. i L. Sitko z 28.11.2016 r. dotyczące strefy ochrony pośredniej budynku schroniska na Magurce - *załącznik nr 18 do protokołu*.
- Zawiadomienie o wszczęciu postępowania w stosunku do uchwały Nr XXVIII/227/2016 Rady Gminy Wilkowice z 26 października 2016 r. w sprawie nadania nazwy skwerowi wzdłuż ul. Szkolnej w Wilkowicach. Przewodniczący wyjaśnił, że na dzisiejszej sesji w/w uchwała została skorygowana poprzez podjęcie nowej uchwały w powyższej sprawie.

Wójt poinformował, że w sprawie ul. Krętej nie ma dobrego rozwiązania. Sprawa ta może otworzyć przysłowiową „puszkę Pandory”. W gminie Wilkowice mamy dróg wewnętrznych 114 tj. ok. 33 km o pow. 100.000 m². Wartość drogi wylicza się na podstawie gruntów przyległych, średnio 80 zł, co daje 8.000.000 zł.

Jeżeli P. Cymbala wraz z pełnomocnikiem zechcą wystąpić do sądu, to spotkamy się w sądzie i będziemy tam udowadniać swoje racje.

Do wypłaty, czy wykupu może Wójtą zobowiązać wyrok sądu. Na chwilę obecną nie zamierza ustępować w tej sprawie.

Przewodniczący Rady Gminy stwierdził, że Wójt ma absolutną rację. Dodał jednak, że sami nie jesteśmy konsekwentni, bo sytuacja pod względem prawnym zmienia się. Przyjęto plany zagospodarowania przewidując, na przyszłość, konieczność zurbanizowania i skomunikowania pewnych terenów. Wpisano i wrysowano drogi, które mają łączyć pewne skupiska. Dobrze, że to zrobiliśmy, bo to powoduje, że zabezpieczyliśmy teren pod te drogi, które poprawią nam komunikację. Ci mieszkańcy, którzy są właścicielami działek, po których gmina zaplanowała przeprowadzenie dróg złożyli wnioski i otrzymali środki finansowe. Tych dróg póki co nie ma jeszcze wybudowanych. Natomiast Ci właściciele dróg wewnętrznych, które 30 lat temu nie zostały wprowadzone na wykaz dróg gminnych do chwili obecnej nie są uregulowane i to jest brak konsekwencji. Powinniśmy mieć plan regulacji stanu prawnego dróg na 20 lat i go realizować sukcesywnie.

Radna A. Maślanka wyjaśniła, że w latach 1978 - 1988. pełniła funkcję Przewodniczącej Rady Sołeckiej i te typowania dróg do wykazu dróg gminnych odbywały się na podstawie obowiązujących wówczas ustaw – drogi utwardzane w czynie społecznym, były przekazywane na wykaz dróg gminnych. Ludzie dostali zezwolenia na budowę z gminy i wybudowali się przy ul. Krętej. Niestety wówczas nie było przepisu mówiącego o obowiązku udokumentowania dojazdu. W tym czasie ul. Kręta nie była utwardzona społecznie, podobnie jak Halna, dlatego nie znalazły się na wykazie dróg gminnych.

Radna A. Maślanka zwróciła uwagę na sprawę liści zalegających na drogach. Przy swoich posesjach powinni sprzątać te liście mieszkańcy. Zaapelowała, aby w sprawie przyjąć jednoznaczne stanowisko dla całej gminy. Właściciele placówek handlowych również powinni dbać o czystość i porządek wokół swoich placówek.

Radny A. Kufel dodał, że w latach 80-tych ówczesny sołtys Miesznej zajmował się tematem dróg. Poinformował, że wówczas drogi można było utwardzić w czynie społecznym, a gmina dostarczała kamień do utwardzenia. Te drogi zostały wpisywane w poczet dróg gminnych.

Wójt – odnośnie gruntów nad GOK w Bystrej – poinformował, że Urząd Marszałkowski podjął działania mające na celu wznowienie granic. To jest pierwszy etap do wyceny i rozmów z gminą na temat zakupu gruntów na preferencyjnych warunkach.

Ad.16

W związku z wyczerpaniem porządku obrad Przewodniczący o godz. 19.00 zakończył XXIX sesję, dziękując wszystkim za udział.

PROTOKOŁOWAŁA:


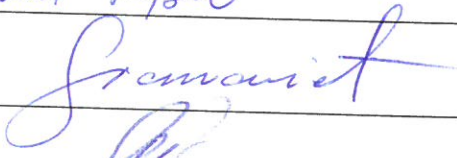












Małgorzata Lempart

PRZEWODNICZYŁ:


**Przewodniczący Rady Gminy
dr Bartosz Olma**

Lista obecności RADNYCH GMINY WILKOWICE

na sesji w dniu.....30 listopada 2016.....

| LP. | IMIĘ i NAZWISKO | PODPIS |
|-----|--------------------|---|
| 1. | Józef Pawlusiak |  |
| 2. | Adam Bysko | Adam Bysko |
| 3. | Piotr Szramowiat |  |
| 4. | Andrzej Polak |  |
| 5. | Bożena Maślanka |  |
| 6. | Józef Kąkol |  |
| 7. | Barbara Włodarz |  |
| 8. | Mirosław Szczepan | _____ kmp. |
| 9. | Edward Wacht |  |
| 10. | Anna Maślanka |  |
| 11. | Tomasz Rawski |  |
| 12. | Piotr Pielesz |  |
| 13. | Bartosz Olma |  |
| 14. | Antoni Kufel |  |
| 15. | Maciej Stwora |  |