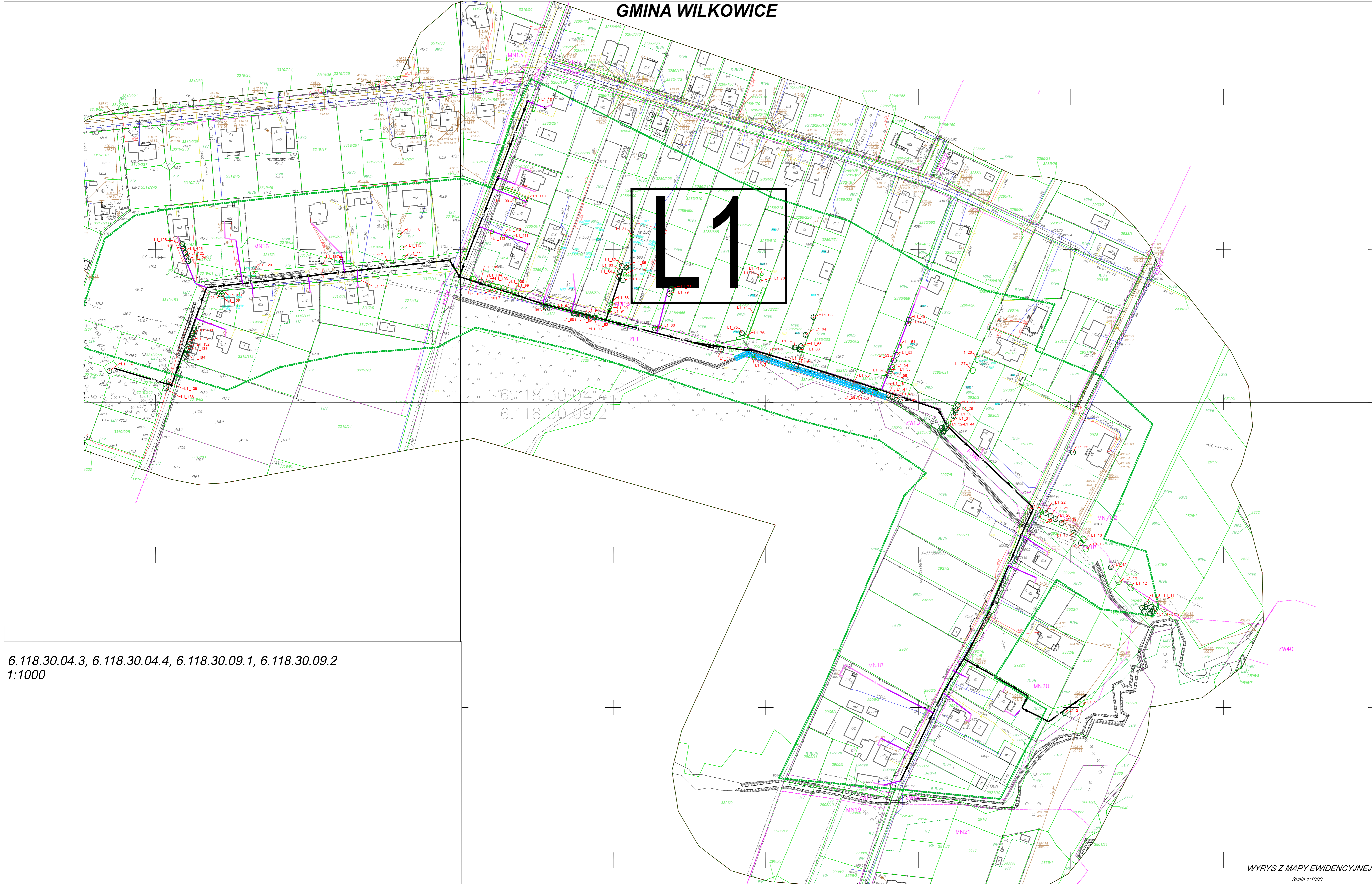
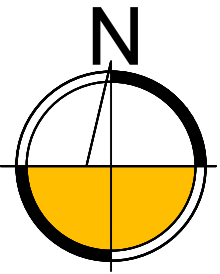
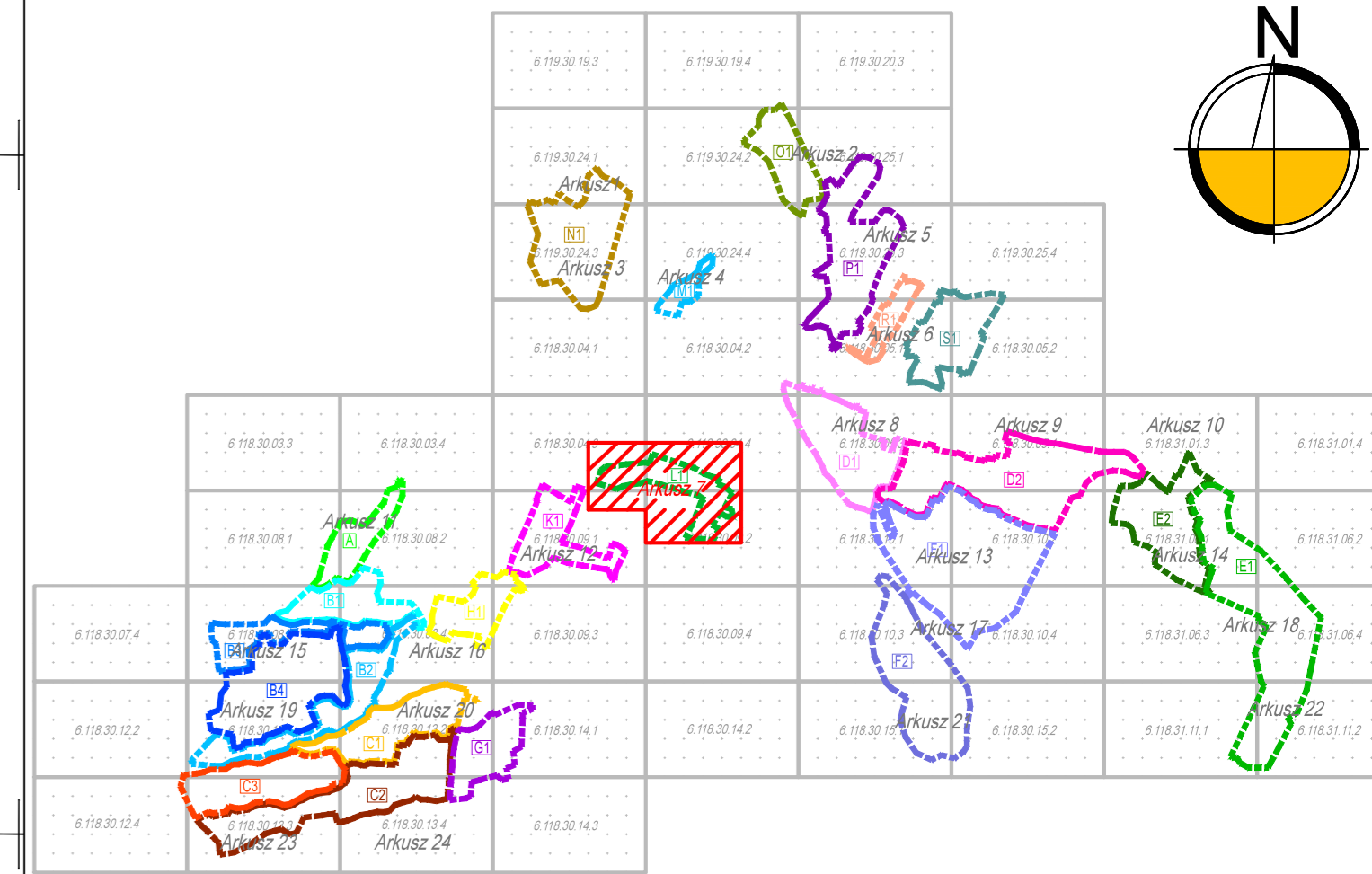


# GMINA WILKOWICE

## UKŁAD ARKUSZA



6.118.30.04.3, 6.118.30.04.4, 6.118.30.09.1, 6.118.30.09.2  
1:1000

### LEGENDA:

- istniejące drzewo liściaste
- istniejące drzewo iglaste
- istniejący krzew/ grupa krzewów
- numer inwentaryzacyjny

### OBIEKTY PROJEKTOWANE:

- KS → projektowana kanalizacja sanitarna grawitacyjna
- KS → projektowana kanalizacja sanitarna tłoczna
- projektowana pompownia ścieków
- kanalizacja sanitarna w trakcie realizacji
- projektowane przyłącze kanalizacji sanitarnej
- projektowana komora przewietrzeniowa/studnia zapuszczana
- projektowana kanalizacja sanitarna grawitacyjna - metoda bezwykopowa
- granica Podstawowej Jednostki Osadniczej

### OZNACZENIA:

- granica działki
- granica użytku gruntowego
- 118/3 numer działki
- R/V/B użytek gruntowy
- punkty osnowy geodezyjnej podlegające ochronie
- zakres opracowania projektowego (wg PJO)

- gSD istn. gazociąg
- wTTO istn. wodociąg
- ks istn. kanalizacja sanitarna
- ksP istn. kanalizacja deszczowa
- eSD istn. kabel energetyczny
- t istn. kabel teletechniczny
- istn. linia napowietrzna
- projekty ZUDP

### Zadanie inwestycyjne

"OPRACOWANIE DOKUMENTACJI PROJEKTOWO-KOSZTORYSOWEJ  
DLA BUDOWY SIECI KANALIZACJI SANITARNEJ W GMINIE WILKOWICE"

Objekt	Skala	Data	Nazwisko	Uprawnienia	Podpis
SIEĆ KANALIZACJI SANITARNEJ NA TERENIE PJO L1	1:1000	08.2015	mgr inż. Ewa Teardoch	-	<i>[Signature]</i>
		08.2015	mgr inż. Marta Gósek	-	<i>[Signature]</i>
Inwentaryzacja dendrologiczna Arkusz 7	1:1000	08.2015	mgr inż. Justyna Lis	-	<i>[Signature]</i>

Stan: Szansa  
Zamawiający: Gmina Wilkowice, ul. Wyzwoleńca 25, 43-385 Wilkowice  
Nr rysunku: D1-615-D-000-107-A  
Nr umowy: 615/2014