

# WÓJT GMINY WILKOWICE

**Zarządzenie nr 11/2018  
Wójta Gminy Wilkowice  
z dnia 30.01.2018r.**

**w sprawie: przyjęcia Gminnej Ewidencji Zabytków Gminy Wilkowice**

Na podstawie art. 7 ust.1 pkt 9 oraz art. 30 ust. 1 ustawy z dnia 8 marca 1990 r. o samorządzie gminnym, (t. j. Dz. U. z 2017 r. poz. 1875 ze zmianami) w związku z art. 22 ust. 4 i 5 ustawy z dnia 23 lipca 2003 r. o ochronie zabytków i opiece nad zabytkami (t. j. Dz. U. z 2017 r. poz. 2187)

zarządzam, co następuje:

## § 1

1. Przyjmuję Gminną Ewidencję Zabytków Gminy Wilkowice w formie zbioru kart adresowych zabytków nieruchomych z terenu Gminy Wilkowice, w miejscowościach: Bystra, Mieszna, Wilkowice.
2. Wykaz obiektów ujętych w Gminnej Ewidencji Zabytków Gminy Wilkowice (z podziałem trzy kategorie: zabytki sakralne, świeckie zabytki architektury i budownictwa, zabytki archeologiczne) stanowi **załącznik nr 1** do niniejszego Zarządzenia w następujący sposób:
  - a) zabytki w Bystrej
  - b) zabytki w Miesznej,
  - c) zabytki w Wilkowicach.
3. Wykaz obiektów wyłączonych z Gminnej Ewidencji Zabytków Gminy Wilkowice stanowi **załącznik nr 2** do niniejszego Zarządzenia.
4. Wykaz obiektów włączonych dodatkowo do Gminnej Ewidencji Zabytków Gminy Wilkowice stanowi **załącznik nr 3** do niniejszego Zarządzenia.
5. Zbiór kart adresowych zabytków nieruchomych Gminnej Ewidencji Zabytków Gminy Wilkowice stanowi **załącznik nr 4** do niniejszego Zarządzenia.


## § 2

Traci moc Zarządzenie nr 66/2010 Wójta Gminy Wilkowice z dnia 14 lipca 2010 r. w sprawie przyjęcia Gminnej Ewidencji Zabytków dla Gminy Wilkowice.

## § 3

Zarządzenie wchodzi w życie z dniem podpisania.

WÓJT  
*Mieczysław Rączka*



**BYSTRA**

**1. BYSTRA - ZABYTKI SAKRALNE**

		ADRES	MATERIAŁ KONSTRUKCJA	CZAS POWSTANIA	UWAGI
1.					
2.	Krzyż przydrożny	ul. Klimczoka nr 33, dz nr 379/1	kamienny	Pocz. XXw.	Formy ochr.: Wojew. Ewid. Zabytków, MPZP Gminy Wilkowice
3.	Krzyż przydrożny	ul. Klimczoka nr 74, dz nr 379/1	drewniany	Pocz. XIXw.	Formy ochr.: Wojew. Ewid. Zabytków, MPZP Gminy Wilkowice
4.	Krzyż przydrożny	ul. Klimczoka naprzeciw domu nr 269, dz nr 1637/3	drewniany	1850r.	Formy ochr.: Wojew. Ewid. Zabytków, MPZP Gminy Wilkowice
5.					
6.	Kapliczka szafkowa, wewnątrz kopie obrazu Matki Boskiej Częstochowskiej	ul. Kowalska nr 8, dz nr 120/26	kamienna	Pocz. XXw.	Formy ochr.: Wojew. Ewid. Zabytków, MPZP Gminy Wilkowice
7.					
8.	Krzyż przydrożny	ul. Szczyrkowska nr 3, dz nr 929/3 (w pasie drogowym)	kamienny	Kon. XIXw.	Formy ochr.: Wojew. Ewid. Zabytków, MPZP Gminy Wilkowice
9.	Krzyż przydrożny	ul. Wyzwolenia nr 2, dz nr 71/2	kamienny	Kon. XIXw.	Formy ochr.: Wojew. Ewid. Zabytków, MPZP Gminy Wilkowice

Załącznik nr 1a (zabytki w BYSTREJ) do Zarządzenia Nr 11/2018  
Wójta Gminy Wilkowice  
z dnia 30 stycznia 2018r.

	w Zespole dawnego Sanatorium (ob. Szpital Specjalistyczny Centrum Pulmonologii i Torakochirurgii)				MPZP Gminy Wilkowice
10.	Budynek stacji pomp – w Zespole dawnego Sanatorium (ob. Szpital Specjalistyczny Centrum Pulmonologii i Torakochirurgii)	ul. Juliana Fałata nr 2B dz nr 400/22	konstrukcji murowanej	1924r.	Formy ochr.: Wojew. Ewid. Zabytków, MPZP Gminy Wilkowice
11.	Pawilon medyczno-administracyjny – w Zespole dawnego Sanatorium (ob. Szpital Specjalistyczny Centrum Pulmonologii i Torakochirurgii)	ul. Juliana Fałata nr 2B dz nr 400/11	konstrukcji murowanej	1898r., 1912r.	Formy ochr.: Wojew. Ewid. Zabytków, MPZP Gminy Wilkowice
12.	Pawilon medyczny 2 i 3 – w Zespole dawnego Sanatorium (ob. Szpital Specjalistyczny Centrum Pulmonologii i Torakochirurgii)	ul. Juliana Fałata nr 2B dz nr 400/12, 400/13	konstrukcji murowanej	1910-1925r.	Formy ochr.: Wojew. Ewid. Zabytków, MPZP Gminy Wilkowice
13.	Pawilon medyczny 4 – w Zespole dawnego Sanatorium (ob. Szpital Specjalistyczny Centrum Pulmonologii i Torakochirurgii)	ul. Juliana Fałata nr 2B dz nr 400/13, 400/15	konstrukcji murowanej	1936-1948r.	Formy ochr.: Wojew. Ewid. Zabytków, MPZP Gminy Wilkowice
14.	Dom ogrodnika – w Zespole dawnego Sanatorium (ob. Szpital Specjalistyczny Centrum Pulmonologii i Torakochirurgii)	ul. Juliana Fałata nr 2A dz nr 400/21	konstrukcji murowanej	1924r.	Formy ochr.: Wojew. Ewid. Zabytków, MPZP Gminy Wilkowice
15.	Stacja trafo – w Zespole dawnego Sanatorium (ob. Szpital Specjalistyczny Centrum Pulmonologii i Torakochirurgii)	ul. Juliana Fałata nr 2B dz nr 400/21	konstrukcji murowanej	1924r.	Formy ochr.: Wojew. Ewid. Zabytków, MPZP Gminy Wilkowice
16.					
17.	Oczyszczalnia ścieków w technologii Hoffa – w Zespole dawnego Sanatorium (ob. Szpital Specjalistyczny Centrum Pulmonologii i Torakochirurgii)	ul. Juliana Fałata nr 2B dz nr 400/38	konstrukcji murowanej	1936r.	Formy ochr.: Wojew. Ewid. Zabytków, MPZP Gminy Wilkowice

Załącznik nr 1a (zabytki w BYSTREJ) do Zarządzenia Nr 11/2018  
Wójta Gminy Wilkowice  
z dnia 30 stycznia 2018r.

26.	Budynek warsztatowy, ob. Izba Regionalna, pracownia rzeźby – w Zespole dawnego Sanatorium	ul. Juliana Fałata nr 2G, dz nr 400/48	konstrukcji murowanej	1925r.	Formy ochr.: Wojew. Ewid. Zabytków, MPZP Gminy Wilkowice
27.	Budynek remizy straży zakładowej, budynek mieszkalny – w Zespole dawnego Sanatorium	ul. Juliana Fałata nr 2H, dz nr 400/8	konstrukcji murowanej	1925r.	Formy ochr.: Wojew. Ewid. Zabytków, MPZP Gminy Wilkowice
28.	Blok mieszkalny – w Zespole dawnego Sanatorium	ul. Juliana Fałata nr 6, dz nr 400/4	konstrukcji murowanej	Lata 20-te XXw.	Formy ochr.: Wojew. Ewid. Zabytków, MPZP Gminy Wilkowice
29.	Pensjonat „Willa Wanda” konstrukcji murowanej (ob. dom mieszkalny)	ul. Juliana Fałata nr 22, dz nr 974, 490/8	konstrukcji murowanej	Lata 20-te XXw.	Formy ochr.: Wojew. Ewid. Zabytków, MPZP Gminy Wilkowice
30.	Dom	ul. Juliana Fałata nr 26, dz nr 400/6	konstrukcji murowanej	Lata 20-te XXw.	Formy ochr.: Wojew. Ewid. Zabytków, MPZP Gminy Wilkowice
31.	Dom	ul. Juliana Fałata nr 28, dz nr 495/10	konstrukcji drewnianej zrębowej	Lata 20-te XXw.	Formy ochr.: Wojew. Ewid. Zabytków, MPZP Gminy Wilkowice
32.	Dom	ul. Juliana Fałata nr 30, dz nr 495/12	konstrukcji drewnianej zrębowej	Lata 20-te XXw.	Formy ochr.: Wojew. Ewid. Zabytków, MPZP Gminy Wilkowice
33.	Dom	ul. Juliana Fałata nr 40, dz nr 27/3	konstrukcji drewnianej zrębowej	Lata 20-te XXw.	Formy ochr.: Wojew. Ewid. Zabytków, MPZP Gminy Wilkowice
34.	Dom	ul. Juliana Fałata nr 42, dz nr 27/5	konstrukcji drewnianej zrębowej	Lata 20-te XXw.	Formy ochr.: Wojew. Ewid. Zabytków, MPZP Gminy Wilkowice
35.	Dom	ul. Juliana Fałata nr 82, dz nr 575/4, 976	konstrukcji drewnianej zrębowej	Lata 20-te XXw.	Formy ochr.: Wojew. Ewid. Zabytków, MPZP Gminy Wilkowice
36.	Dom	ul. Juliana Fałata nr 84, dz nr 575/6, 976	konstrukcji drewnianej zrębowej	Lata 20-te XXw.	Formy ochr.: Wojew. Ewid. Zabytków, MPZP Gminy Wilkowice

Załącznik nr 1a (zabytki w BYSTREJ) do Zarządzenia Nr 11/2018  
Wójta Gminy Wilkowice  
z dnia 30 stycznia 2018r.

47.	Dom	ul. Jodłowa nr 8, dz nr 1371/1	konstrukcji drewnianej zrębowej	Lata 30-te XXw.	Formy ochr.: Wojew. Ewid. Zabytków, MPZP Gminy Wilkowice
48.	Dom	ul. Karpacka nr 2, dz nr 142/2/1	konstrukcji murowanej	Lata 30-te XXw.	Formy ochr.: Wojew. Ewid. Zabytków, MPZP Gminy Wilkowice
49.	Dom konstrukcji murowanej, tzw. „Willa Gocko”	ul. Kasztanowa nr 2, dz nr 5457/1	konstrukcji murowanej	Pocz. XXw.	Formy ochr.: Wojew. Ewid. Zabytków, MPZP Gminy Wilkowice
50.	Dom	ul. Klimczoka nr 2, dz nr 1949, 206	konstrukcji murowanej	Pocz. XXw.	Formy ochr.: Wojew. Ewid. Zabytków, MPZP Gminy Wilkowice
51.	Dom	ul. Klimczoka nr 12, dz nr 1949, 206	konstrukcji murowanej	Pocz. XXw.	Formy ochr.: Wojew. Ewid. Zabytków, MPZP Gminy Wilkowice
52.	Zespół 2 budynków	ul. Klimczoka nr 18, dz nr 2119	konstrukcji murowanej	Pocz. XXw. lata 1900r.	Formy ochr.: Wojew. Ewid. Zabytków, MPZP Gminy Wilkowice
53.	Remiza OSP (ob. sklep), konstrukcji murowanej	ul. Klimczoka nr 20, dz nr 2119	konstrukcji murowanej	OK 1900r.	Formy ochr.: Wojew. Ewid. Zabytków, MPZP Gminy Wilkowice
54.					
55.	Dom	ul. Klimczoka nr 34, dz nr 502/7	konstrukcji drewnianej zrębowej	Lata 30-te XXw.	Formy ochr.: Wojew. Ewid. Zabytków, MPZP Gminy Wilkowice
56.	Dom	ul. Klimczoka nr 40, dz nr 2106, 578/6	konstrukcji murowanej	Lata 30-te XXw.	Formy ochr.: Wojew. Ewid. Zabytków, MPZP Gminy Wilkowice
57.	Dom	ul. Klimczoka nr 46, dz nr 2106, 578/6	konstrukcji murowanej	Lata 30-te XXw.	Formy ochr.: Wojew. Ewid. Zabytków, MPZP Gminy Wilkowice

Załącznik nr 1a (zabytki w BYSTREJ) do Zarządzenia Nr 11/2018  
Wójta Gminy Wilkowice  
z dnia 30 stycznia 2018r.


	konstrukcji drewniano-murowanej				MPZP Gminy Wilkowice
69.	Dom	ul. Klimczoka nr 106, dz nr 2101, 1086/5	konstrukcji drewnianej zrębowej	1928r.	Formy ochr.: Wojew. Ewid. Zabytków, MPZP Gminy Wilkowice
70.	Willa „Krystryna”	ul. Klimczoka nr 107, dz nr 2102, 1086/5	konstrukcji	Lata 20-te XXw.	Formy ochr.:
71.	Dom	ul. Klimczoka nr 109, dz nr 1076/2	konstrukcji drewnianej zrębowej	Lata 30-te XXw.	Formy ochr.: Wojew. Ewid. Zabytków, MPZP Gminy Wilkowice
72.	Pomnik – obelisk ku	ul. Klimczoka nr 112, dz nr 1076/2	Kamień graniczny	1945r.	Formy ochr.:
73.	„Willa Krakowlanka” ob. dom mieszkalny (w 1900r. pełniła funkcję pierwszej szkoły w Bystrej Krakowskiej)	ul. Klimczoka nr 113, dz nr 2039	konstrukcji drewnianej zrębowej	Kon. XIXw.	Formy ochr.: Wojew. Ewid. Zabytków, MPZP Gminy Wilkowice
74.					
75.	Dom	ul. Klimczoka nr 133, dz nr 2009, 1207, 1262/2	konstrukcji drewnianej zrębowej	Lata 30-te XXw.	Formy ochr.: Wojew. Ewid. Zabytków, MPZP Gminy Wilkowice
76.					
77.	Dom	ul. Klimczoka nr 167, dz nr 1411, 1403/2	konstrukcji drewnianej zrębowej	OK: 1930r.	Formy ochr.: Wojew. Ewid. Zabytków, MPZP Gminy Wilkowice
78.	Dom	ul. Klimczoka nr 168, dz nr 1412, 1403/2	konstrukcji	1925r.	Formy ochr.:

Załącznik nr 1a (zabytki w BYSTREJ) do Zarządzenia Nr 11/2018  
Wójta Gminy Wilkowice  
z dnia 30 stycznia 2018r.

90.	Dom	ul. Lipowa nr 3, dz nr 1075/4	konstrukcji drewnianej zrębowej i murowanej	1928r.	Formy ochr.: Wojew. Ewid. Zabytków, MPZP Gminy Wilkowice
91.	Leśniczówka	ul. Myśliwska nr 2 dz nr 956, 864	konstrukcji murowanej	Lata 20-te XXw.	Formy ochr.: Wojew. Ewid. Zabytków, MPZP Gminy Wilkowice
92a.	Chatupa	ul. Nadmieszna nr 9, dz nr 1075/4	konstrukcji	Kon. XIXw.	Formy ochr.:
92.	Dom	ul. Spacerowa nr 10, dz nr 2087, 48/2	konstrukcji drewnianej zrębowej	Lata 30-te XXw.	Formy ochr.: Wojew. Ewid. Zabytków, MPZP Gminy Wilkowice
93.	Dom	ul. Spacerowa nr 9	konstrukcji	Kon. XIXw.	Formy ochr.:
94.	Kuchnia	ul. Szczyrkowska nr 45, dz nr 969	konstrukcji drewnianej zrębowej	Lata 20-te XXw.	Formy ochr.: Wojew. Ewid. Zabytków, MPZP Gminy Wilkowice
95.	Dom	ul. Szczyrkowska nr 43	konstrukcji	Lata 20-te XXw.	Formy ochr.:
96.	Dom	ul. Szczyrkowska nr 44, dz nr 170/76, 179/6	konstrukcji drewnianej zrębowej	Kon. XIXw.	Formy ochr.: Wojew. Ewid. Zabytków, MPZP Gminy Wilkowice
97.					
98.	Dom	ul. Wąska nr 5, dz nr 1947	konstrukcji drewnianej zrębowej	1925r.	Formy ochr.: Wojew. Ewid. Zabytków, MPZP Gminy Wilkowice
99.	Dom	ul. Wiśniowa nr 2 dz nr 1075/4	konstrukcji	Lata 30-te XXw.	Formy ochr.:

### 3. BYSTRA - ZABYTKI ARCHEOLOGICZNE

L.p.	NAZWA OBIEKTU	ADRES	MATERIAŁ KONSTRUKCJA	CZAS POWSTANIA	UWAGI
1.	Stanowisko archeologiczne Bystra st. 1 (AZP 109-48/1)	działka ewid. nr 223/1		średniowiecze lub okres nowożytny – ślad osadnictwa	Formy ochr.: Wojew. Ewid. Zabytków, MPZP Gm. Wilkowice
2.	Stanowisko archeologiczne Bystra st. 2 (AZP 109-48/5)  Obszar AZP: 109-48 Stanowisko na obszarze: 5 Stanowisko w miejscowości: 2 Bystra Krakowska	działka ewid. nr działka ewid. nr 324/4, 324/3, 324/1, 321/1, 321/2, 322, 327/1 272/1, 272/4, 272/5, 269, 328, 212/1		pradzieje – ślad osadnictwa okres nowożytny – ślad osadnictwa	Formy ochr.: Wojew. Ewid. Zabytków, MPZP Gm. Wilkowice
3.	Stanowisko	działka ewid. nr działka	– wały	okres	Formy ochr.

  
Mieczysław Rączka



M E S Z N A


1. MESZNA - ZABYTKI SAKRALNE

L.p.	NAZWA OBIEKTU	ADRES	MATERIAŁ KONSTRUKCJA	CZAS POWSTANIA	UWAGI
1.					
2.	Kapliczka przydrożna, we wnęce gipsowa figurka Matki Boskiej z Dzieciątkiem	ul. Handlowa, dz nr 584/2	kamienna	Ok. 1880r.	Formy ochr.: Wojew. Ewid. Zabytków, MPZP Gminy Wilkowice
3.	Krzyż przydrożny	ul. Handlowa	kamienny	1846r.	Formy ochr.:
4.	Zespół kościoła paraf. rzymskokatolickiego pw Niepokalanego Serca NMP – kościół z otoczeniem, ogrodzeniem, cmentarz parafialny	ul. Kościelna, ul. Sportowa  dz nr 490/3, 490/1, 492/1, 492/2, 492/3,		1950r.	Formy ochr.: Wojew. Ewid. Zabytków, MPZP Gminy Wilkowice
5.	Kościół paraf. rzymskokatolicki pw	ul. Sportowa nr 3, dz nr 490/3	konstrukcji	1950r.	Formy ochr.:
6.	Cmentarz parafialny parafii rzymskokatolickiej pw Niepokalanego Serca NMP	ul. Sportowa nr 3, dz nr 492/2, 492/3, 492/1		1950r.	Formy ochr.: Wojew. Ewid. Zabytków, MPZP Gminy Wilkowice

Załącznik nr 1b (zabytki w MESZNEJ) do Zarządzenia Nr 11/2018  
Wójta Gminy Wilkowice  
z dnia 30 stycznia 2018r.

					Wojew. Ewid. Zabytków, MPZP Gminy Wilkowice
7.	Dawna gospoda, ok. sklep	ul. Handlowa nr 23, dz nr 588	konstrukcji murowanej	1900r.	Formy ochr.:
8.	Chałupa	ul. Leśna nr 13, dz nr 32/3	konstrukcji drewnianej zrębowej	Ok. 1925r.	Formy ochr.:  Wojew. Ewid. Zabytków, MPZP Gminy Wilkowice
9.	Dom	ul. Lipowa nr 5, dz nr 815	konstrukcji murowanej	Pocz. XXw.	Formy ochr.:
10.	Dom	ul. Orczykowa nr 5, dz nr 921/4	konstrukcji drewnianej zrębowej	Lata 20-te XXw.	Formy ochr.:  Wojew. Ewid. Zabytków, MPZP Gminy Wilkowice
11.	Dom	ul. Orczykowa nr 24, dz nr 843/3	konstrukcji drewnianej zrębowej	Lata 30-te XXw.	Formy ochr.:

Załącznik nr 1b (zabytki w MESZNEJ) do Zarządzenia Nr 11/2018  
Wójta Gminy Wilkowice  
z dnia 30 stycznia 2018r.



Dom

ul. Szkolna nr 26,  
dz nr 620/3

konstrukcji  
drewnianej  
zrębowej

1928r.

Gminy  
Wilkowice

Formy ochr.:

Wojew.  
Ewid.  
Zabytków,  
MPZP  
Gminy  
Wilkowice

WÓJT  
*Mieczysław Maczka*

A handwritten signature in black ink is written over a circular stamp. The signature reads 'Mieczysław Maczka'. Above the signature, the word 'WÓJT' is printed in a bold, sans-serif font.

## WILKOWICE

### 1. WILKOWICE - ZABYTKI SAKRALNE

L.p.	NAZWA OBIEKTU	ADRES	MATERIAŁ KONSTRUKCJA	CZAS POWSTANIA	UWAGI
1.					
2.	Kaplica, wewnątrz figura polichromowana Matki Boskiej z Dzieciątkiem	ul. Klonowa nr 12, dz nr 4723	murowana	Kon. XIXw.	Formy ochr. Wojew. Ewid. Zabytków, MPZP Gminy Wilkowice
3.	Cmentarz	ul. Kościelna (Na Kościelcu)		1847r.	Formy ochr.
4.	Zespół kościoła parafialnego rzymskokatolickiego pw Św. Michała	ul. Kościelna nr 14		1888 - 1900r.	Formy ochr. Wojew. Ewid. Zabytków, MPZP Gminy Wilkowice
5.					
6.	Kaplica przy kościele parafialnym rzymskokatolickim pw Św. Michała,	ul. Kościelna nr 14, dz nr 5510/4, 1960/1	murowana	1888r.	Formy ochr. Wojew. Ewid. Zabytków, MPZP Gminy Wilkowice
7.					
8.	Krzyż przydrożny	ul. Kościelna, dz nr 3614, 2017, 2018	kamienny	1843r.	Formy ochr. Wojew. Ewid. Zabytków, MPZP Gminy Wilkowice
9.	Figura słupowa Matki Boskiej	ul. Krzywe Koło, dz nr	kamienna	Ok. 1880r.	Formy ochr.

20.	Kapliczka przydrożna słupowa z szafką, zwieńczona krzyżem,	Rogacz, w zespole Magurki Wilkowickiej (przy żółtym szlaku na Magurkę, ul. Magurka Straceńska), dz nr 39/2	kamienna	1880r.	Formy ochr.: Wojew. Ewid. Zabytków,
-----	--	--	----------	--------	---

## 2. WILKOWICE - ŚWIECKIE ZABYTKI ARCHITEKTURY I BUDOWNICTWA

L.p.	NAZWA OBIEKTU	ADRES	MATERIAŁ KONSTRUKCJA	CZAS POWSTANIA	UWAGI
1.					
2.	Chałupa	ul. Długa nr 13	konstrukcji drewnianej zrębowej	Pocz. XXw	Formy ochr.: Wojew. Ewid. Zabytków, MPZP Gminy Wilkowice
3.					
4.	Budynki stacji kolejowej PKP Wilkowice - Białka	ul. Dworcowa nr 3	konstrukcji murowanej	1878r.	Formy ochr.: Wojew. Ewid. Zabytków, MPZP Gminy Wilkowice
5.					
6.	Dom	ul. Górńska nr 11	konstrukcji drewnianej zrębowej	Lata 20-40 XXw	Formy ochr.: Wojew. Ewid. Zabytków, MPZP Gminy Wilkowice
7.					
8.	Dom	ul. Grabecznik nr 68	konstrukcji drewnianej zrębowej	Lata 30-40 XXw.	Formy ochr.: Wojew. Ewid. Zabytków, MPZP Gminy Wilkowice
9.	Dom	ul. Grabecznik nr 94	konstrukcji	Lata 30-40	Formy ochr.:

Załącznik nr 1c (zabytki w WILKOWICACH) do Zarządzenia Nr 11/2018  
Wójta Gminy Wilkowice  
z dnia 30 stycznia 2018r.

21.	Dom	Ul. Leśna nr 12	konstrukcji drewnianej zrębowej	Lata 20-te XXw.	Formy ochr.: Wojew. Ewid. Zabytków, MPZP Gminy Wilkowice
22.	Dom	Ul. Nad Wilkówką nr 20	konstrukcji drewnianej zrębowej	Lata 20-te XXw.	Formy ochr.: Wojew. Ewid. Zabytków, MPZP Gminy Wilkowice
23.	Chałupa	Ul. Nad Wilkówką nr 26	konstrukcji drewnianej zrębowej	Lata 20-te XXw.	Formy ochr.: Wojew. Ewid. Zabytków, MPZP Gminy Wilkowice
24.	Dom	Ul. Nad Wilkówką nr 40	konstrukcji drewnianej zrębowej	Ok. 1930r.	Formy ochr.: Wojew. Ewid. Zabytków, MPZP Gminy Wilkowice
25.	Pomnik Bohaterów Ciepłota Dłuszy	Ul. Parkowa	konstrukcji	1921r.	Formy ochr.: Wojew. Ewid. Zabytków, MPZP Gminy Wilkowice
26.	Chałupa	Ul. Słowna nr 13	konstrukcji drewnianej zrębowej	Ok. 1920r.	Formy ochr.: Wojew. Ewid. Zabytków, MPZP Gminy Wilkowice
27.					
28.	Dom	Ul. Sportowa nr 13A	konstrukcji drewnianej zrębowej	Lata 20-te XXw. (modernizm)	Formy ochr.: Wojew. Ewid. Zabytków, MPZP Gminy Wilkowice
29.					
30.	Dom	Ul. Wiśniowa nr 18	konstrukcji drewnianej zrębowej	Lata 20-te XXw. (modernizm)	Formy ochr.: Wojew. Ewid. Zabytków, MPZP Gminy Wilkowice
31.	Dom (d. pensjonat)	Ul. Wypoczynkowa nr 1	konstrukcji	Ok. 1930r.	Formy ochr.: Wojew. Ewid. Zabytków, MPZP Gminy Wilkowice
32.	Dom (d. pensjonat Świątovid')	Ul. Wyzwolenia nr 17	konstrukcji murowanej	Lata 20-te XXw.	Formy ochr.: Wojew. Ewid. Zabytków,

Załącznik nr 1c (zabytki w WILKOWICACH) do Zarządzenia Nr 11/2018  
Wójta Gminy Wilkowice  
z dnia 30 stycznia 2018r.

44.	Zespół Szpitala Kolejowego (d. sanatorium)	Ul. Żywiecka nr 19		1926-1930r.	Formy ochr.: Wojew. Ewid. Zabytków, MPZP Gminy Wilkowice
45.	Budynek Szpitala Kolejowego (d. sanatorium)	Ul. Żywiecka nr 19	konstrukcji murowanej	1926-1930r.	Formy ochr.: Wojew. Ewid. Zabytków, MPZP Gminy Wilkowice
46.	Ogród Szpitala Kolejowego (d. sanatorium)	Ul. Żywiecka nr 19		1926-1930r.	Formy ochr.: Wojew. Ewid. Zabytków, MPZP Gminy Wilkowice
47.	Dom	Ul. Żywiecka nr 55	konstrukcji murowanej	ok. 1925r.	Formy ochr.: Wojew. Ewid. Zabytków, MPZP Gminy Wilkowice
48.	Chalupa	Ul. Żywiecka nr 74	konstrukcji drewnianej zrębowej	Pocz. XXw.	Formy ochr.: Wojew. Ewid. Zabytków, MPZP Gminy Wilkowice
49.	Dom	Ul. Żywiecka nr 85	konstrukcji murowanej	ok. 1925r.	Formy ochr.: Wojew. Ewid. Zabytków, MPZP Gminy Wilkowice
50.	Dom	Ul. Żywiecka nr 97	konstrukcji drewnianej zrębowej	Lata 30-40 XXw.	Formy ochr.: Wojew. Ewid. Zabytków, MPZP Gminy Wilkowice
51.					
52.	Dom	Ul. Żywiecka nr 196	konstrukcji drewnianej zrębowej	Lata 20-40 XXw.	Formy ochr.: Wojew. Ewid. Zabytków, MPZP Gminy Wilkowice
53.					
54.	Budynek schroniska górskiego, wraz z otoczeniem krajobrazowym (strefa krajobrazowa)	Szczyt Magurki Wilkowieckiej 909m npm w Beskidzie Małym	murowany z kamienia	1903r.	Formy ochr.: Wojew. Ewid. Zabytków, MPZP Gminy Wilkowice

**Wykaz obiektów wyłączonych z Gminnej Ewidencji Zabytków Gminy  
Wilkowice**

(nie istniejące lub uzgodniona formalnie ich rozbiórka)

**Wilkowice**


1. ul. Mokra 7 (w części rozebrany, reszta ruina)
2. ul. Rzemieśnicza 9 (rozebrany, w jego miejscu nowy dom)
3. ul. Wilgi 8 (przebudowany)
4. ul. Zimnik 2 (rozebrany, przeniesiony do Rychwałdu)
5. ul. Żywiecka 103 (nie istnieje)
6. ul. Swojska 17 (nie istnieje)
7. ul. Wyzwolenia 45 (nie istnieje)
8. St. archeologiczne 1 (108-48)
9. St. archeologiczne 2 (108-48)
10. St. archeologiczne 1 (109-48)
11. St. archeologiczne 2 (109-48)
12. St. archeologiczne 4 (109-48)

**Bystra**

1. ul. Klimczoka 42 (rozebrany)
2. ul. Klimczoka 75 (uzgodniona rozbiórka)
3. ul. Klimczoka 142 (w stanie ruiny)
4. ul. Klimczoka 197 (uzgodniona rozbiórka)
5. ul. Kościelna 6 (nie istnieje, rozebrany samowolnie)

**Meszna**

1. ul. Energetyków 19 (uzgodniona rozbiórka)
2. ul. Szkolna 51 (uzgodniona rozbiórka)
3. ul. Nadmeszna 9 – prawidłowy adres Bystra ul. Nadmeszna 9 (przeniesiony do Bystrej)

  
Mieczysław Rączka



**Wykaz obiektów włączonych dodatkowo do Gminnej Ewidencji Zabytków  
Gminy Wilkowice**


**Wilkowice**

1. St. archeologiczne 6 (108-49)
2. St. archeologiczne 7 (108-48)
3. St. archeologiczne 8 (108-48)
4. Kapliczka przydrożna Przełęcz Przegibek
5. Kapliczka Matki Boskiej Częstochowskiej Wilcza Kopa
6. Kapliczka Św. Józefa Rogacz
7. Kapliczka kamienna Rogacz

**Bystra**

1. Centralna kuchnia – w Zespole dawnego Sanatorium ul. J. Fałata 2B
2. Oczyszczalnia ścieków w Zespole dawnego Sanatorium ul. J. Fałata 2B
3. Dom drewniany, Bieniátka ul. Nadmeszna
4. Chałupa drewniana, Bieniátka ul. Nadmeszna
5. Chałupa drewniana, ul. Nadmeszna 9 (błędnie wykazana dotychczas w Mesznej)

**WÓJT**  
*Mieczysława Kaczka*



WÓJT GMINY  
WILKOWICE

Załącznik nr 4 do Zarządzenia Nr 11/2018  
Wójta Gminy Wilkowice  
z dnia 30 stycznia 2018r.

# GMINNA EWIDENCJA ZABYTKÓW GMINY WILKOWICE

ZBIÓR KART ADRESOWYCH ZABYTKÓW NIERUCHOMYCH  
(W BYSTREJ, MESZNEJ I WILKOWICACH)

WÓJT  
*Mieczysław Rączka*