

RADA GMINY WILKOWICE

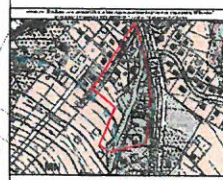
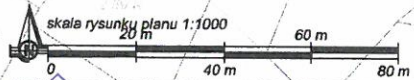
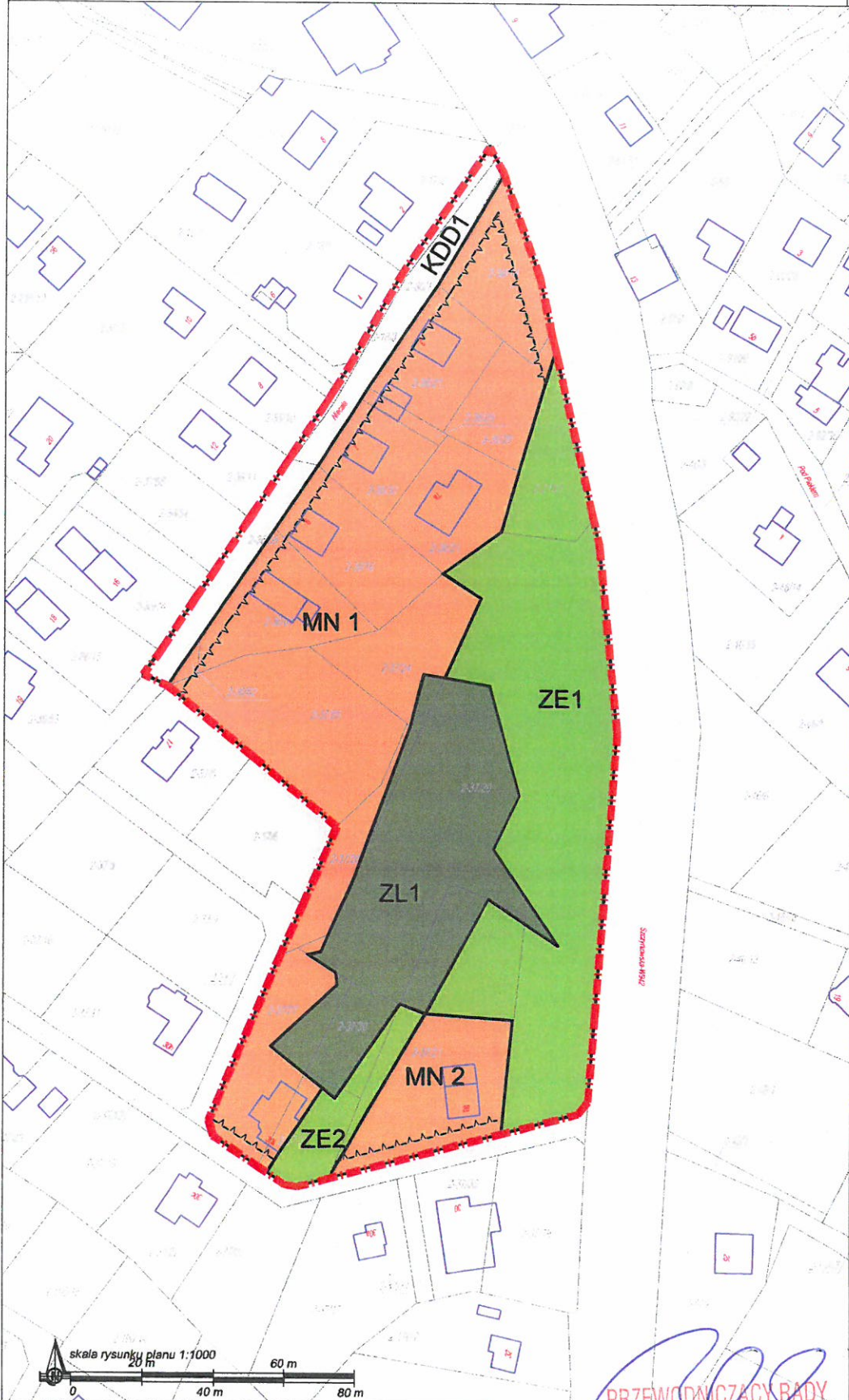
MIEJSCOWY PLAN ZAGOSPODAROWANIA PRZESTRZENNEGO GMINY WILKOWICE W ZACHODNIEJ CZĘŚCI GMINY W MIEJSCOWOŚCI BYSTRA (OBRĘB BYSTRA ŚLĄSKA), W REJONIE UL. NIECAŁEJ I UL. SZCZYRKOWSKIEJ

ZALĄCZNIK NR 1
DO UCHWAŁY NR XLV/571/2018
RADY GMINY WILKOWICE
Z DNIA 25 LUTEGO 2018R.



LEGENDA PLANU:

	granica obrębu planu
	granica działki
	granica nieruchomości
	granica zabudowy
	MN1 - teren zabudowy mieszkaniowej
	ZE1 - teren zielony
	ZL1 - teren zielony
	MN2 - teren zabudowy mieszkaniowej
	ZE2 - teren zielony
	KDD1 - teren przeznaczony do budowy drogi



Wielkość skali	1:1000
Wielkość skali	1:1000
Wielkość skali	1:1000
Wielkość skali	1:1000
Wielkość skali	1:1000
Wielkość skali	1:1000
Wielkość skali	1:1000
Wielkość skali	1:1000
Wielkość skali	1:1000
Wielkość skali	1:1000

PRZEWODNICZĄCY RADY
dr Bartosz Olma