

REJESTR PLANÓW MIEJSCOWYCH - GMINA WILKOWICE – aktualizacja listopad 2022

(podstawa prawna: Art. 31 ustawy z dnia 27 marca 2003r. o planowaniu i zagospodarowaniu przestrzennym Dz. U. 2021 poz. 741 ze zm.)

STATUS PLANU: **N** - plan NIEOBOWIĄZUJĄCY; **O** – plan OBOWIĄZUJĄCY

| Lp. status | Akt, organ data podjęcia | Nazwa planu | Publikacja planu | Początek obowiązywania | Koniec obowiązywania | Uwagi |
|----------------|---|--|---|--|----------------------|--|
| 1. N | Uchwała Nr 34/128/62 Prezydium Powiatowej Rady Narodowej w Bielsku - Białej z dnia 3 lipca 1962r. | „Uproszczony plan ogólny zagospodarowania przestrzennego gromad Bystra i Wilkowice” (tzw. plan 1962) Części składowe planu: 1. <i>Rysunek planu skala 1:10 000 (nie zachował się w archiwach Gminy)</i> 2. <i>Tekst planu (nie zachował się w archiwach Gminy)</i> | Dziennik Urzędowy Wojewódzkiej Rady Narodowej w Katowicach, Nr 3 z dnia 2 maja 1964r. pozycja nr 13 | 02.05 1964r (z dniem ogłosz w Dz. Urz. Woj. Rady Narod w Katowicach) | 29.05 1970r | PLAN NIEOBOWIĄZUJĄCY Nie jest znany ewentualny plan poprzedzający. |
| 2. N | Uchwała Nr 55/231/70 Prezydium Powiatowej Rady Narodowej w Bielsku – Białej z dnia 26 maja 1970r. | „Miejscowy plan ogólny zagospodarowania przestrzennego gromad Bystra i Wilkowice” (tzw. plan 1970) Części składowe planu: 1. <i>Rysunek planu skala 1:5 000 (nie zachował się w archiwach Gminy)</i> 2. <i>Tekst planu</i> | Dziennik Urzędowy Wojewódzkiej Rady Narodowej w Katowicach Nr 5 z dnia 30 maja 1970r. pozycja nr 29 „perspektywiczny plan ogólny” | 30.05 1970r (z dniem ogłosz w Dz. Urz. Woj. Rady Narod w Katowicach) | 05.06. 1984r. | PLAN NIEOBOWIĄZUJĄCY Plan był zmieniony częściowo przez: • plan 1974 |
| 3. N | Decyzja Nr 40/74 Naczelnika Powiatu Bielsko - Biała z dnia 31 grudnia 1974r. | „Uproszczony plan zagospodarowania przestrzennego gminy Wilkowice” (tzw. plan 1974) Części składowe planu: 1. <i>Rysunek planu (tylko zmiany do planu nr 2.) skala 1:5000</i> 2. <i>Tekst planu</i> | | | 05.06 1984r | PLAN NIEOBOWIĄZUJĄCY |
| 4. N | Uchwała Nr II/4/84 Gminnej Rady Narodowej w Wilkowicach z dnia 29 lutego 1984r. | „Miejscowy plan ogólny zagospodarowania przestrzennego zespołu jednostek osadniczych gminy Wilkowice” (tzw. plan 1984) Części składowe planu: 1. <i>Rysunek planu skala 1:10000</i> 2. <i>Tekst planu</i> | Dziennik Urzędowy Wojewódzkiej Rady Narodowej w Bielsku – Białej Nr 3 z dnia 06.06.1984r. | 06.06 1984r (od dnia ogłoszenia w Dz. Urz.) | 04.02 1991r | PLAN NIEOBOWIĄZUJĄCY |

UWAGA:

ZMIANA GRANIC ADM. GMINY WILKOWICE: Uchwała Nr V/37/85 Wojewódzkiej Rady Narodowej w Bielsku - Białej z 31.01.1985r. m.in. **włączenie do gminy Wilkowice z gminy Łodygowice części obszaru wsi Łodygowice o powierzchni 87,14 ha** (Monitor Polski 1985 Nr 7 poz. 62 – uchwała weszła w życie 01.07.1990r.)

| | | | | | | |
|----------------|---|---|--|---|--|--|
| 5. N | Uchwała Nr 28/VI/89 Gminnej Rady Narodowej w Wilkowicach z dnia 21.04.1989r. | „Miejscowy plan ogólny zagospodarowania przestrzennego Gminy Wilkowice” (tzw. plan 1989) | Uchwała <u>nie</u> <u>została nigdy</u> <u>opublikowana</u> w Dz. Urz. gdyż- patrz uwagi | ----- | ----- | PLAN NIEOBOWIĄZUJĄCY Nastąpiła zmiana ustawy o samorządzie terytorialnym (Rady Narodowe przestały istnieć) |
| 6. N | Uchwała Nr 23/VII/90 Rady Gminy w Wilkowicach z dnia 21.12.1990r. | „Miejscowy plan ogólny zagospodarowania przestrzennego gminy Wilkowice” (tzw. plan 1990) Części składowe planu: 1. Rysunek planu skala 1:10000 2. Tekst planu | Dziennik Urzędowy Województwa Bielskiego Nr 1. Poz. 22 z dnia 21.01.1991 | 05.02. 1991r. (14 dni od dnia ogłosz enia w Dz. Urz.) | 31.12. 2003r. (usta wa patrz uwagi) | PLAN NIEOBOWIĄZUJĄCY Plan był zastąpiony częściowo przez • plan 1993 Koniec obowiązania: art. 87 ust.3 ustawy z dnia 27.03.2003 o planowaniu i zagospodarowaniu przestrzennym (Dz. U. z 2003.nr 80.poz. 717) |

UWAGA:

ZMIANA GRANIC ADM. GMINY WILKOWICE: Uchwała Nr XIV/98/90 Wojewódzkiej Rady Narodowej w Bielsku - Białej z 27.04.1990r. m.in. **włączenie do miasta Bielsko – Biała części obszaru wsi Bystra Śląska o pow. 415,62 ha** (publikacja Monitor Polski 1990 Nr 25 poz. 197 – uchwała weszła w życie 01.07.1990r.)

| | | | | | | |
|----------------|--|--|---|---|---|---|
| 7. N | Uchwała Nr XXXI/136/93 Rady Gminy w Wilkowicach z dnia 10.09.1993r. | Zmiana fragmentów planu „Miejscowego planu ogólnego zagospodarowania przestrzennego gminy Wilkowice” (tzw. plan 1993) Części składowe planu: 1. Rysunek planu skala 1:10000 2. tekst planu | Dziennik Urzędowy Województwa Bielskiego Nr 11 poz. 70 z dnia 27.09.1993r. | 12.10. 1993r. (14 dni od dnia ogłosz enia w Dz. Urz.) | 31.12. 2003r (usta wa patrz uwagi) | PLAN NIEOBOWIĄZUJĄCY (korekta lokalizacji składowiska odpadów oraz terenów mieszkaniowych w Mesznej w rejonie gazociągu wysokoprężnego) Koniec obowiązania: art. 87 ust.3 ustawy z dnia 27.03.2003 o planowaniu i zagospodarowaniu przestrzennym (Dz. U. z 2003.nr 80.poz. 717) |
|----------------|--|--|---|---|---|---|

Zgodnie z art. 87 **ustawy z dnia 27.03.2003r. o planowaniu i zagospodarowaniu przestrzennym:** obowiązujące w dniu wejścia w życie ustawy miejscowe plany zagospodarowania przestrzennego uchwalone przed dniem 01.01.1995r. zachowują moc do czasu uchwalenia nowych planów, jednak nie dłużej niż do dnia 31.12.2003r.

OKRES BEZ PLANU MIEJSCOWEGO:

Od dnia **01.01.2004r.** gmina Wilkowice (w granicach administracyjnych) **nie była objęta** miejscowym planem zagospodarowania przestrzennego **aż do czasu uchwalenia kolejnych planów miejscowych** (jak poniżej) obejmujących sukcesywnie kolejne obszary gminy:

| | | | | | | |
|-----------------|--|--|---|--|---------------------|---|
| 8. N | Uchwała Nr LI/382/2006 Rady Gminy Wilkowice z dnia 27.07.2006r. | <p align="center">„Miejscowy plan zagospodarowania przestrzennego centralnej części gminy Wilkowice” (tzw. centrum 2006) Link do dokumentacji</p> <p>Części składowe planu: 1. Rysunek planu skala 1:4000 , 1:2000 2. Tekst planu (uchwała)</p> | Dziennik Urzędowy Województwa Śląskiego Nr 107, poz. 3084 z 08.09.2006r. | 23.09.2006. (14 dni od dnia ogłoszenia w Dz. Urz.) | 11.01.2017r. | <p align="center">PLAN NIEOBOWIĄZUJĄCY</p> <p>Plan był zastąpiony częściowo przez plany:</p> <ul style="list-style-type: none"> • centrum 2012 • wschód 2012 • centrum rejon Żywiecka 2013 (dz. 3672/3) • wschód 2016 |
| 9. N | Uchwała Nr LIV/409/2006 Rady Gminy Wilkowice z dnia 26.10.2006r. | <p align="center">„Miejscowy plan zagospodarowania przestrzennego wschodniej części gminy Wilkowice” (tzw. wschód 2006) Link do dokumentacji</p> <p>Części składowe planu: 1. Rysunek planu skala 1:4000 , 1:2000 2. Tekst planu (uchwała)</p> | Dziennik Urzędowy Województwa Śląskiego Nr 145, poz. 4195 Z dnia 08.12.20 06r. | 23.12.2006. (14 dni od dnia ogłoszenia w Dz. Urz.) | 12.01.2017r. | <p align="center">PLAN NIEOBOWIĄZUJĄCY</p> <p>Plan był zastąpiony częściowo przez plany:</p> <ul style="list-style-type: none"> • wschód Skwer i Huciska 2012 • wschód rejon ul. Prostej 2012 |
| 10. O | <p>Uchwała Nr XLV/451/2010 Rady Gminy Wilkowice z dnia 17.09.2010r</p> <hr/> <p>Wyrok Wojewódzkiego Sądu Administracyjnego w Gliwicach z dnia 16.06.2011r. Sygn. akt II SA/GI 173/11 <i>(dotyczy skargi Wojewody Śląskiego na uchwałę jw.)</i></p> | <p align="center">„Miejscowy plan zagospodarowania przestrzennego gminy Wilkowice dla terenów położonych w części Bystrej i Mesznej od ul. Szczyrkowskiej w kierunku zachodnim do granic Parku Krajobrazowego Beskidu Śląskiego” (tzw. zachód 2010) Link do dokumentacji</p> <p>Części składowe planu: 1. Rysunek planu skala 1:4000 , 1:2000 2. Tekst planu (uchwała)</p> <p>1. <u>Stwierdza nieważność uchwały jak wyżej w zakresie:</u> - § 4 ust.1 pkt 14,17,18; * - § 4 ust.3; * - § 5 pkt 9 zdanie ostatnie („Ograniczeń wysokości zabudowy nie stosuje się do budynków usług publicznych o szczególnym znaczeniu przestrzennym i funkcjonalnym, które tradycyjnie odbiegają skalą od otaczającej zabudowy”) - § 9 ust. 3 * - § 11 ust. 6 i 7; * - § 39 ust.2 pkt 4 w części określającej istniejące i projektowane drogi gminne</p> | Dziennik Urzędowy Województwa Śląskiego Nr 241, poz. 3668 z 15.11.2010r | 16.12.2010. (30 dni od dnia ogłoszenia w Dz. Urz.) | | <p align="center">PLAN OBOWIĄZUJĄCY</p> <p>Plan został:</p> <ul style="list-style-type: none"> • skorygowany wyrokiem WSA 2011 • zastąpiony częściowo przez plan zachód Szczyrkowska , Niecała 2018 • zmieniony przez plan Magnus 2019 • zastąpiony częściowo przez plan zachód z/bez Bieniatki 2020 |

| | | | | | | |
|-----------------|---|---|---|--|-----------------------------|---|
| | | <p>dojazdowe o docelowych szer. 8 metrów w jednostce KDD2</p> <p>- § 39 ust.2 pkt 5 w części określającej istniejące i projektowane drogi gminne dojazdowe o docelowych szerokościach 6-7 m w jednostce KDD3;</p> <p>- § 39 ust. 3 i 4 *</p> <p>2. <u>Oddała skargę w pozostałej części.</u></p> <p style="text-align: center;">*- <i>unieważniony punkt dotyczył definicji i procedur administracyjnych wynikających z innych przepisów prawa</i></p> | | | | |
| 11. O | <p>Uchwała Nr XXVIII/134/2012 Rady Gminy Wilkowice z dnia 23.03 2012r</p> | <p><u>NOWY PLAN MIEJSCOWY (!):</u></p> <p>„Zmiana miejscowego planu zagospodarowania przestrzennego gminy Wilkowice w centralnej części gminy” (tzw. centrum 2012)</p> <p>Link do dokumentacji</p> <p>Części składowe planu:</p> <ol style="list-style-type: none"> 1. Rysunek planu skala 1:4000 , 1:2000 2. Tekst planu (uchwała) | <p>Dziennik Urzędowy Województwa Śląskiego rocznik 2012 poz. 1796 z 07.05.2012r.</p> | <p>07.06. 2012r. (30 dni od dnia ogłoszenia w Dz. Urz.)</p> | <p>.....</p> | <p>PLAN OBOWIĄZUJĄCY</p> <p>Plan został zastąpiony częściowo przez plany:</p> <ul style="list-style-type: none"> • centrum Wilkowice rejon Żywiecka 2013 • centrum Meszna rejon Dębowej 2013 • wschód 2016 • centrum Grabecznik 2018 |
| 12. N | <p>Uchwała Nr XXIII/176/2012 Rady Gminy Wilkowice z dnia 25.07 2012r</p> | <p><u>NOWY PLAN MIEJSCOWY (!):</u></p> <p>„Zmiana miejscowego planu zagospodarowania przestrzennego gminy Wilkowice we wschodniej części gminy, obejmującej działki o numerach: pgr 34/3, pgr 34/4, pgr 34/5, pgr 34/6, pgr 21, pgr 20, pgr 25/3, pgr34/1 w obrębie Huciska oraz pgr 2031, pgr 2032 w rejonie ulicy Strażackiej i Wyzwolenia” (tzw. wschód Skwer i Huciska 2012)</p> <p>Link do dokumentacji</p> <p>Części składowe planu:</p> <ol style="list-style-type: none"> 1. Rysunek planu skala 1:4000 , 1:2000 2. Tekst planu (uchwała) | <p>Dziennik Urzędowy Województwa Śląskiego rocznik 2012 poz. 3564 z 30.08.2012r</p> | <p>30.09. 2012r. (30 dni od dnia ogłoszenia w Dz. Urz.)</p> | <p>12.01. 2017r.</p> | <p>PLAN NIEOBOWIĄZUJĄCY</p> |
| 13. O | <p>Uchwała Nr XXIII/177/2012 Rady Gminy Wilkowice z dnia 25.07 2012r.</p> | <p><u>NOWY PLAN MIEJSCOWY (!):</u></p> <p>„Zmiana miejscowego planu zagospodarowania przestrzennego gminy Wilkowice we wschodniej części gminy,</p> | <p>Dziennik Urzędowy Województwa Śląskiego rocznik 2012 poz. 3565 z 30.08.2012r</p> | <p>30.09. 2012r. (30 dni od dnia ogłoszenia</p> | <p>.....</p> | <p>PLAN OBOWIĄZUJĄCY</p> <p>Plan został zastąpiony częściowo przez plany:</p> |

| | | | | | | |
|-----------------|---|---|--|---|----------------------|-----------------------------|
| | | <p>(obejmującą obszar od ul. Prostej i Wyzwolenia w kierunku ul. Żywieckiej i torów kolejowych do granic gminy)”</p> <p>(tzw. wschód rejon Prostej 2012)</p> <p>Link do dokumentacji</p> <p>Części składowe planu:</p> <ol style="list-style-type: none"> 1. Rysunek planu skala 1:4000 , 1:2000 2. Tekst planu (uchwała) | | w Dz. Urz.) | | • wschód Żniwna 2020 |
| 14. O | <p>Uchwała Nr XLI/337/2013 Rady Gminy Wilkowice z dnia 27.11 2013r.</p> | <p><u>NOWY PLAN MIEJSCOWY (!):</u></p> <p>„Zmiana miejscowego planu zagospodarowania przestrzennego dla działki numer 3672/3 zlokalizowanej w miejscowości Wilkowice przy ul. Żywieckiej”</p> <p>(tzw. centrum rejon Żywiecka 2013)</p> <p>Link do dokumentacji</p> <p>Części składowe planu:</p> <ol style="list-style-type: none"> 1. Rysunek planu skala 1:1000 , 2. Tekst planu (uchwała) | <p>Dziennik Urzędowy Województwa Śląskiego rocznik 2013 poz. 7560 z 11.12.2013r</p> | 25.12. 2013r. (14 dni od dnia ogłoszenia w Dz. Urz.) | | PLAN OBOWIĄZUJĄCY |
| 15. O | <p>Uchwała Nr XLI/338/2013 Rady Gminy Wilkowice z dnia 27.11 2013r.</p> | <p><u>NOWY PLAN MIEJSCOWY (!):</u></p> <p>„Zmiana miejscowego planu zagospodarowania przestrzennego dla terenu zlokalizowanego w miejscowości Mieszna w rejonie ul. Dębowej”</p> <p>(tzw. centrum Mieszna rejon Dębowej 2013)</p> <p>Link do dokumentacji</p> <p>Części składowe planu:</p> <ol style="list-style-type: none"> 1. Rysunek planu skala 1:1000 , 2. Tekst planu (uchwała) | <p>Dziennik Urzędowy Województwa Śląskiego rocznik 2013 poz. 7561 z 11.12.2013r</p> | 25.12. 2013r. (14 dni od dnia ogłoszenia w Dz. Urz.) | | PLAN OBOWIĄZUJĄCY |
| 16. N | <p>Uchwała Nr XXIX/233/2016 Rady Gminy Wilkowice z dnia 30.11 2016r.</p> <p>1.10.05.2017r. Uchwała zaskarżona Przez Wojewodę Śląskiego do WSA w Gliwicach</p> | <p>Miejscowy plan zagospodarowania przestrzennego gminy Wilkowice we wschodniej części gminy obejmujący obszar od ul. Żywieckiej w kierunku wschodnim do ul. Prostej oraz od ul. Wyzwolenia w kierunku północnym do granic administracyjnych Gminy</p> <p>(tzw. wschód 2016)</p> | <p>Dziennik Urzędowy Województwa Śląskiego rocznik 2018 poz. 962 z 13.02.2018r</p> | 12.01. 2017r. (30 dni od dnia ogłoszenia w Dz. Urz.) | 15.03. 2018r. | PLAN NIEOBOWIĄZUJĄCY |

| | | | | | | |
|-----------------|--|---|--|--|--------------|---------------------------------|
| | <p>2.23.08.2017r. Postanowienie WSA o zawieszeniu postępowania (na zgodny wniosek stron)</p> <p>3.16.10.2020 Postanowienie WSA o umorzeniu postępowania sądowego (Sygn. akt II SA/GI.568/17)</p> | <p>Link do dokumentacji</p> <p>Części składowe planu:</p> <ol style="list-style-type: none"> 1. Rysunek planu skala 1:2000 , 2. Tekst planu (uchwała) | | | | |
| 17. O | <p>Uchwała Nr XLIV/366/2018 Rady Gminy Wilkowice z dnia 31.01 2018r.</p> | <p>Miejscowy plan zagospodarowania przestrzennego gminy Wilkowice obejmujący obszar od ul. Żywieckiej w kierunku wschodnim do ul. Prostej oraz od ul. Wyzwolenia w kierunku północnym do granic administracyjnych Gminy (tzw. wschód 2018)</p> <p>Link do dokumentacji</p> <p>Części składowe planu:</p> <ol style="list-style-type: none"> 1. Rysunek planu skala 1:2000 , 2. Tekst planu (uchwała) | <p>Dziennik Urzędowy Województwa Śląskiego rocznik 2018 poz. 962 z 13.02.2018r</p> | <p>16.03. 2018r. (30 dni od dnia ogłoszenia w Dz. Urz.)</p> | <p>.....</p> | <p>PLAN OBOWIĄZUJĄCY</p> |
| 18. O | <p>Uchwała Nr XLV/378/2018 Rady Gminy Wilkowice z dnia 28.02.2018r.</p> | <p>Miejscowy plan zagospodarowania przestrzennego w centralnej części gminy Wilkowice (obręb Wilkowice), przy ul. Grabecznik (tzw. centrum Grabecznik 2018)</p> <p>Link do dokumentacji</p> <p>Części składowe planu:</p> <ol style="list-style-type: none"> 1. Rysunek planu skala 1:2000 , 2. Tekst planu (uchwała) | <p>Urzędowy Województwa Śląskiego rocznik 2018 poz. 1594 z 09.03.2018r</p> | <p>09.04. 2018r. (30 dni od dnia ogłoszenia w Dz. Urz.)</p> | <p>.....</p> | <p>PLAN OBOWIĄZUJĄCY</p> |
| | <p>Rozstrzygnięcie Nadzorcze Wojewody Śląskiego nr IFIII.4131.1.31.2018 z dnia 09.04.2018r. – nieważność części uchwały</p> <p>(Dz. Urz. Woj. Śl. 2018, poz. 2726)</p> | <p>„stwierdzam nieważność uchwały (...) w następującej części:</p> <ul style="list-style-type: none"> - § 8 ust. 4; - § 10 pkt 3 lit. a w zakresie słów: „- według warunków ustalonych przez dysponenta urzędzeń”; - § 10pkt 4 lit. b w zakresie słów: „- według warunków ustalonych przez dysponenta sieci i urzędzeń”; - § 12 ust.6 w zakresie słów: „w tym dla budynku liczona od najniższego poziomu terenu, przy głównym wejściu do budynku, do kalenicy”. | | | | |

| | | | | | | |
|--------------------------|--|---|---|--|--------------|-----------------------------|
| <p>18.A N</p> | <p>Uchwała Nr XLV/377/2018 Rady Gminy Wilkowice z dnia 28.02.2018r.</p> <p>Rozstrzygnięcie Nadzorcze Wojewody Śląskiego nr IFIII.4131.1.30.2018 z dnia 06.04.2018r. – nieważność uchwały</p> <p>(Dz. Urz. Woj. Śl. 2018, poz. 2725)</p> | <p>Miejscowy plan zagospodarowania przestrzennego gminy Wilkowice w zachodniej części gminy w miejscowości Bystra (obręb Bystra Śląska), w rejonie ul. Niecałej i ul. Szczyrkowskiej (tzw. zachód Szczyrkowska, Niecała 2018/1)</p> <p>Części składowe planu: 1. Rysunek planu skala 1:1000 , 2. Tekst planu (uchwała)</p> | <p>Nie było publikacji</p> | <p>brak</p> | <p>brak</p> | <p>PLAN NIEOBOWIĄZUJĄCY</p> |
| <p>19. O</p> | <p>Uchwała Nr XLVII/394/2018 Rady Gminy Wilkowice z dnia 25.04.2018r.</p> | <p>Miejscowy plan zagospodarowania przestrzennego gminy Wilkowice w zachodniej części gminy w miejscowości Bystra (obręb Bystra Śląska), w rejonie ul. Niecałej i ul. Szczyrkowskiej (tzw. zachód Szczyrkowska, Niecała 2018) Link do dokumentacji</p> <p>Części składowe planu: 3. Rysunek planu skala 1:1000 , 4. Tekst planu (uchwała)</p> | <p>Urzędowy Województwa Śląskiego rocznik 2018 poz. 3178 z 09.05.2018r</p> | <p>09.06. 2018r. (30 dni od dnia ogłoszenia w Dz. Urz.)</p> | <p>.....</p> | <p>PLAN OBOWIĄZUJĄCY</p> |
| <p>20. N</p> | <p>Uchwała Nr XLV/376/2018 Rady Gminy Wilkowice z dnia 28.02.2018r.</p> <p>Rozstrzygnięcie Nadzorcze Wojewody Śląskiego nr IFIII.4131.1.29.2018 z dnia 06.04.2018r. – nieważność uchwały</p> <p>(Dz. Urz. Woj. Śl. 2018, poz. 2724)</p> | <p>Miejscowy plan zagospodarowania przestrzennego zachodniej części gminy w miejscowości Bystra (obręb Bystra Krakowska), w rejonie ul. Kolorowej (tzw. zachód Kolorowa 2018) Link do dokumentacji</p> <p>Części składowe planu: 1. Rysunek planu skala 1:1000 , 2. Tekst planu (uchwała)</p> | <p>Nie było publikacji</p> | <p>brak</p> | <p>brak</p> | <p>PLAN NIEOBOWIĄZUJĄCY</p> |
| <p>21. O</p> | <p>Uchwała Nr IX/81/2019 Rady Gminy Wilkowice z dnia 19.06.2019r.</p> | <p>Zmiana miejscowego planu zagospodarowania przestrzennego gminy Wilkowice dla terenów położonych w części Bystrej i Mesznej od ul. Szczyrkowskiej w kierunku zachodnim do granic Parku</p> | <p>Dziennik Urzędowy Województwa Śląskiego rocznik 2019 poz. 4741 z 28.06.2019r.</p> | <p>13.07. 2019r. (14 dni od dnia ogłoszenia w Dz. Urz.)</p> | <p>.....</p> | <p>PLAN OBOWIĄZUJĄCY</p> |

| | | | | | | |
|--|---|--|---|--|-------|--------------------------|
| | | Krajobrazowego Beskidu Śląskiego” <i>(tzw. Magnus 2019)</i> Link do dokumentacji Części składowe planu: 1. Tekst planu (uchwała) | | | | |
| 22. O | Uchwała Nr XXVIII/181/2020 Rady Gminy Wilkowice z dnia 27.05.2020r. | Miejscowy plan zagospodarowania przestrzennego fragmentu gminy Wilkowice, dla terenów położonych we wschodniej części gminy, zlokalizowanych w miejscowości Wilkowice (obręb ewidencyjny Huciska) pomiędzy ul. Żniwną, a granicą administracyjną gminy Wilkowice <i>(tzw. wschód Żniwna 2020)</i> Link do dokumentacji Części składowe planu: 1. Rysunek planu skala 1:1000 , 2. Tekst planu (uchwała) | Dziennik Urzędowy Województwa Śląskiego rocznik 2020 poz. 4536 z 05.06.2020r. | 06.07. 2020r. (30 dni od dnia ogłoszenia w Dz. Urz.) | | PLAN OBOWIĄZUJĄCY |
| 23. O | Uchwała Nr XXIV/227/2020 Rady Gminy Wilkowice z dnia 09.12.2020r. | Miejscowy plan zagospodarowania przestrzennego gminy Wilkowice w zachodniej części gminy, obejmujący część Parku Krajobrazowego Beskidu Śląskiego w miejscowości Bystra i Mieszna (obręby ewidencyjne Bystra Krakowska, Mieszna) <i>(tzw. zachód z/bez Bieniutki 2020)</i> Link do dokumentacji Części składowe planu: 1. Rysunek planu skala 1:2000 , 2. Tekst planu (uchwała) | Dziennik Urzędowy Województwa Śląskiego rocznik 2020 poz. 9679 z 31.12.2020r | 31.01. 2021r. (30 dni od dnia ogłoszenia w Dz. Urz.) | | PLAN OBOWIĄZUJĄCY |
| UWAGA: ZMIANA GRANIC ADM. GMINY WILKOWICE: § 1 ust. 5 Rozporządzenia Rady Ministrów z dnia 31 lipca 2020 w sprawie ustalenia granic niektórych gmin, miast, nadania niektórym miejscowościom statusu miasta, zmiany nazwy gminy oraz siedziby władz gminy: z dniem 1 stycznia 2021r. nastąpiło wyłączenie z gminy Wilkowice i włączenie do gminy Szczyrk części obszaru ewidencyjnego Bystra Krakowska o łącznej powierzchni 20,59 ha (tzw. Bieniutka) | | | | | | |
| 24. | Uchwała Nr XLVI/432/2022 Rady Gminy Wilkowice z dnia 28.09.2022r. | Miejscowy plan zagospodarowania przestrzennego gminy Wilkowice w zachodniej części gminy, obejmujący część Parku Krajobrazowego Beskidu | Dziennik Urzędowy Województwa Śląskiego rocznik 2022 poz. 6510 z 14.10.2022r | 14.11. 2022r. (30 dni od dnia ogłoszenia w Dz. | | |




| | | | | | | |
|-----|-------|---|-------|-------|-------|-------|
| | | Śląskiego w miejscowości Bystra (obręby ewidencyjne Bystra Krakowska, Bystra Śląska) <i>(tzw. zachód 2022)</i> Link do dokumentacji Części składowe planu: 1. Rysunek planu skala 1:2000 , 2. Tekst planu (uchwała) | | Urz.) | | |
| 25. | | | | | | |

UWAGA:

zgodnie z ustawą z dnia 27 marca 2003r. o planowaniu i zagospodarowaniu przestrzennym (t. j. Dz. U. 2021 poz. 741 z późniejszymi zmianami):

- Art. 14 ust. 8 Plan miejscowy jest aktem prawa miejscowego.
- Art. 34 ust.1 Wejście w życie planu miejscowego powoduje utratę mocy obowiązującej innych planów zagospodarowania przestrzennego lub ich części odnoszących się do objętego nimi terenu.

UWAGA:

-  Oznaczono plany miejscowe dla **centralnego** obszaru gminy – uchwalane po 31 grudnia 2003 (odcienie koloru żółtego)
-  Oznaczono plany miejscowe dla **wschodniego** obszaru gminy - uchwalane po 31 grudnia 2003 (odcienie koloru zielonego)
-  Oznaczono plany miejscowe dla **zachodniego** obszaru gminy - uchwalane po 31 grudnia 2003 (odcienie koloru niebieskiego)