

**URZĄD GMINY**  
43-365 w WILKOWICACH  
ul. Wyzwolenia 25  
Tel. (033) 499-00-77  
REGON: 000549810 NIP 937-00-06-873  
**U. 7322-M/28/1/2009**

Wilkowice, dnia 08 lutego 2010 r.

**WOJEWODA ŚLĄSKI**

**ul. Jagiellońska 25  
40 - 032 Katowice**

Zgodnie z artykułem 17 pkt 7, lit. a oraz art. 25 ust. 1 i 2 ustawy z dnia 27 marca 2003 roku o planowaniu i zagospodarowaniu przestrzennym ( Dz. U. Nr 80, poz. 717 z późniejszymi zmianami ) -

Wójt Gminy Wilkowice udostępnia

**projekt miejscowego planu zagospodarowania przestrzennego  
Gminy Wilkowice dla terenów położonych w części Bystrej i Mesznej  
od ul. Szczyrkowskiej w kierunku zachodnim  
do granic parku krajobrazowego Beskidu Śląskiego**

i uprzejmie prosi o przekazanie uzgodnienia w terminie do 21 dni od dnia otrzymania projektu planu.

**Z-ca Wójta**

*Aleksander Adamiec*  
**Aleksander Adamiec**

załączniki:

- tekst planu (projekt uchwały)
- rysunek planu

**URZĄD GMINY**  
43-365 W WILKOWICACH  
ul. Wyzwolenia 25  
Tel. (033) 499-00-77  
REGON: 00049810 NIP 937-00-06-873

Wilkowice, dnia 08 lutego 2010 r.

**U.7322-M/28/2/2009**

**Zarząd Województwa Śląskiego**

**ul. Ligonia 46  
40 - 037 Katowice**

Zgodnie z artykułem 17 pkt 7, lit. a oraz art. 25 ust. 1 i 2 ustawy z dnia 27 marca 2003 roku o planowaniu i zagospodarowaniu przestrzennym ( Dz. U. Nr 80, poz. 717 z późniejszymi zmianami ) -

Wójt Gminy Wilkowice udostępnia

**projekt miejscowego planu zagospodarowania przestrzennego  
Gminy Wilkowice dla terenów położonych w części Bystrej i Miesznej  
od ul. Szczyrkowskiej w kierunku zachodnim  
do granic parku krajobrazowego Beskidu Śląskiego**

i uprzejmie prosi o przekazanie uzgodnienia w terminie do 21 dni od dnia otrzymania projektu planu.

**Z-ca Wójta**  
  
**Aleksander Adamiec**

załączniki:

- tekst planu (projekt uchwały)
- rysunek planu

Wilkowice, dnia 08 lutego 2010 r.

**U. 7322-M/28/3/2009**

**Regionalny Dyrektor Ochrony Środowiska  
w Katowicach**


**ul. Powstańców 41a  
40 - 024 Katowice**

Zgodnie z artykułem 17 pkt 6, lit. c; art. 25 ust. 1 i 2 ustawy z dnia 27 marca 2003 roku o planowaniu i zagospodarowaniu przestrzennym ( Dz. U. Nr 80, poz. 717 z późniejszymi zmianami ), art. 54 ust. 1 i 3 ustawy z dnia 3 października 2008 r. o udostępnianiu informacji o środowisku i jego ochronie, udziale społeczeństwa w ochronie środowiska oraz ocenach oddziaływania na środowisko (Dz. U. Nr 199, poz. 1227 z późniejszymi zmianami) oraz art. 30 ust. 3 ustawy z dnia 16 kwietnia 2004 r. o ochronie przyrody (Dz. U. Nr 92, poz. 880 z późn. zm.)

Wójt Gminy Wilkowice udostępnia

**projekt miejscowego planu zagospodarowania przestrzennego  
Gminy Wilkowice dla terenów położonych w części Bystrej i Miesznej  
od ul. Szczyrkowskiej w kierunku zachodnim  
do granic parku krajobrazowego Beskidu Śląskiego  
wraz z prognozą oddziaływania na środowisko**

i uprzejmie prosi o przekazanie opinii oraz uzgodnienia w terminie do 21 dni od dnia jego otrzymania.

**Z-ca Wójta**  
  
**Aleksander Adamiec**

załączniki:

- tekst planu (projekt uchwały)
- rysunek planu
- prognoza oddziaływania na środowisko

Wilkowice, dnia 08 lutego 2010 r.

**U.7322-M/28/4/2009**

**Zarząd Powiatu Bielskiego**

**ul. Piastowska 40  
43 - 300 Bielsko-Biała**

Zgodnie z artykułem 17 pkt 7, lit. a oraz art. 25 ust. 1 i 2 ustawy z dnia 27 marca 2003 roku o planowaniu i zagospodarowaniu przestrzennym ( Dz. U. Nr 80, poz. 717 z późniejszymi zmianami ) -

Wójt Gminy Wilkowice udostępnia

**projekt miejscowego planu zagospodarowania przestrzennego  
Gminy Wilkowice dla terenów położonych w części Bystrej i Mesznej  
od ul. Szczyrkowskiej w kierunku zachodnim  
do granic parku krajobrazowego Beskidu Śląskiego**

i uprzejmie prosi o przekazanie uzgodnienia w terminie do 21 dni od dnia otrzymania projektu planu.

**Z-ca Wójta**

*Aleksander Adamiec*  
**Aleksander Adamiec**

załączniki:

- tekst planu (projekt uchwały)
- rysunek planu

Wilkowice, dnia 08 lutego 2010 r.

**U.7322-M/28/5/2009**

**Prezydent Miasta Bielska-Białej**

**Pl. Ratuszowy 1  
43 - 300 Bielsko - Biała**

Zgodnie z artykułem 17 pkt 6, lit. b oraz art. 25 ust. 1 i 2 ustawy z dnia 27 marca 2003 roku o planowaniu i zagospodarowaniu przestrzennym ( Dz.U. Nr 80, poz. 717 z późniejszymi zmianami ) -

Wójt Gminy Wilkowice udostępnia

**projekt miejscowego planu zagospodarowania przestrzennego  
Gminy Wilkowice dla terenów położonych w części Bystrej i Miesznej  
od ul. Szczyrkowskiej w kierunku zachodnim  
do granic parku krajobrazowego Beskidu Śląskiego**

i uprzejmie prosi o przekazanie opinii w terminie do 21 dni od dnia jego otrzymania.

Z-ca Wójta

*Aleksander Adamiec*  
Aleksander Adamiec

załączniki:

- tekst planu (projekt uchwały)
- rysunek planu

**URZĄD GMINY**  
43-365 W WILKOWICACH  
ul. Wyzwolenia 25  
Tel. (033) 499-00-77  
REGON: 000549810 NIP 937-00-06-873  
**U.7322-M/28/6/2009**

Wilkowice, dnia 08 lutego 2010 r.

**Wójt Gminy Buczkowice**  
**ul. Lipowska 730**  
**43 - 374 Buczkowice**

Zgodnie z artykułem 17 pkt 6, lit. b oraz art. 25 ust. 1 i 2 ustawy z dnia 27 marca 2003 roku o planowaniu i zagospodarowaniu przestrzennym ( Dz.U. Nr 80, poz. 717 z późniejszymi zmianami ) -

Wójt Gminy Wilkowice udostępnia

**projekt miejscowego planu zagospodarowania przestrzennego  
Gminy Wilkowice dla terenów położonych w części Bystrej i Miesznej  
od ul. Szczyrkowskiej w kierunku zachodnim  
do granic parku krajobrazowego Beskidu Śląskiego**

i uprzejmie prosi o przekazanie opinii w terminie do 21 dni od dnia jego otrzymania.

Z-ca Wójta  
*Aleksander Adamiec*

załączniki:

- tekst planu (projekt uchwały)
- rysunek planu

Wilkowice, dnia 08 lutego 2010 r.

**U.7322-M/28/7/2009**

**Wojewódzki Urząd Ochrony Zabytków  
w Katowicach  
Delegatura w Bielsku-Białej  
ul. Powstańców Śląskich 6  
43 - 300 Bielsko-Biała**

Zgodnie z artykułem 17 pkt 7, lit. b oraz art. 25 ust. 1 i 2 ustawy z dnia 27 marca 2003 roku o planowaniu i zagospodarowaniu przestrzennym ( Dz. U. Nr 80, poz. 717 z późniejszymi zmianami ) -

Wójt Gminy Wilkowice udostępnia

**projekt miejscowego planu zagospodarowania przestrzennego  
Gminy Wilkowice dla terenów położonych w części Bystrej i Mesznej  
od ul. Szczyrkowskiej w kierunku zachodnim  
do granic parku krajobrazowego Beskidu Śląskiego**

i uprzejmie prosi o przekazanie uzgodnienia w terminie do 21 dni od dnia otrzymania projektu planu.

**Z-ca Wójta**  
*Aleksander Adamiec*

załączniki:

- tekst planu (projekt uchwały)
- rysunek planu

**URZĄD GMINY**

43-365 W WILKOWICACH

ul. Wyzwolenia 25

Tel. (033) 499-00-77

REGON: 00049810 NIP 037.00.06.873

**U. 7322-M/28/8/2009**

Wilkowice, dnia 08 lutego 2010 r.

**Starostwo Powiatowe w Bielsku-Białej  
Wydział Zagospodarowania Przestrzennego,  
Ochrony Środowiska, Rolnictwa i Leśnictwa  
Geolog powiatowy**

**ul. Piastowska 40  
43 - 300 Bielsko-Biała**

Zgodnie z artykułem 17 pkt 7, lit. h oraz art. 25 ust. 1 i 2 ustawy z dnia 27 marca 2003 roku o planowaniu i zagospodarowaniu przestrzennym ( Dz. U. Nr 80, poz. 717 z późniejszymi zmianami ) -

Wójt Gminy Wilkowice udostępnia

**projekt miejscowego planu zagospodarowania przestrzennego  
Gminy Wilkowice dla terenów położonych w części Bystrej i Mesznej  
od ul. Szczyrkowskiej w kierunku zachodnim  
do granic parku krajobrazowego Beskidu Śląskiego**

i uprzejmie prosi o przekazanie uzgodnienia w terminie do 21 dni od dnia otrzymania projektu planu.

**L-cy Wójta**

*Adam*  
**Aleksander Adamiec**

załączniki:

- tekst planu (projekt uchwały)
- rysunek planu



**URZĄD GMINY**  
43-365 w WILKOWICACH  
ul. Wyzwolenia 25  
Tel. (033) 499-00-77  
REGON: 14094810, NIP: 037-00-06-873  
**U.7322-M/28/9/2009**

Wilkowice, dnia 08 lutego 2010 r.

**Wojewódzki Sztab Wojskowy**

**ul. Francuska 30**  
**40 - 028 Katowice**

Zgodnie z artykułem 17 pkt 7, lit. e oraz art. 25 ust. 1 i 2 ustawy z dnia 27 marca 2003 roku o planowaniu i zagospodarowaniu przestrzennym ( Dz. U. Nr 80, poz. 717 z późniejszymi zmianami ) -

Wójt Gminy Wilkowice udostępnia

**projekt miejscowego planu zagospodarowania przestrzennego  
Gminy Wilkowice dla terenów położonych w części Bystrej i Mesznej  
od ul. Szczyrkowskiej w kierunku zachodnim  
do granic parku krajobrazowego Beskidu Śląskiego**

i uprzejmie prosi o przekazanie uzgodnienia w terminie do 21 dni od dnia otrzymania projektu planu.

**Z-ca Wójta**

*Adamiec*  
**41 Alexander Adamiec**

załączniki:

- tekst planu (projekt uchwały)
- rysunek planu

Wilkowice, dnia 08 lutego 2010 r.

**U.7322-M/28/10/2009**

**Agencja Bezpieczeństwa Wewnętrznego  
Szef Delegatury Katowice**

**ul. Lompy 19  
40 - 900 Katowice**

Zgodnie z artykułem 17 pkt 7, lit. e oraz art. 25 ust. 1 i 2 ustawy z dnia 27 marca 2003 roku o planowaniu i zagospodarowaniu przestrzennym ( Dz. U. Nr 80, poz. 717 z późniejszymi zmianami ) -

Wójt Gminy Wilkowice udostępnia

**projekt miejscowego planu zagospodarowania przestrzennego  
Gminy Wilkowice dla terenów położonych w części Bystrej i Mesznej  
od ul. Szczyrkowskiej w kierunku zachodnim  
do granic parku krajobrazowego Beskidu Śląskiego**

i uprzejmie prosi o przekazanie uzgodnienia w terminie do 21 dni od dnia otrzymania projektu planu.

Z-ca Wójta  
*Aleksander Adamiec*

załączniki:

- tekst planu (projekt uchwały)
- rysunek planu

**URZĄD GMINY**  
43-365 W WILKOWICACH  
ul. Wyzwolenia 25  
Tel. (033) 499-00-77  
REGON: 000549810 NIP 937-00-06-873

**U. 7322-M/28/11/2009**

Wilkowice, dnia 08 lutego 2010 r.

**Śląski Oddział Straży Granicznej**

**ul. Dąbrowskiego 2  
47 - 400 Racibórz**

Zgodnie z artykułem 17 pkt 7, lit. e oraz art. 25 ust. 1 i 2 ustawy z dnia 27 marca 2003 roku o planowaniu i zagospodarowaniu przestrzennym ( Dz. U. Nr 80, poz. 717 z późniejszymi zmianami ) -

Wójt Gminy Wilkowice udostępnia

**projekt miejscowego planu zagospodarowania przestrzennego  
Gminy Wilkowice dla terenów położonych w części Bystrej i Miesznej  
od ul. Szczyrkowskiej w kierunku zachodnim  
do granic parku krajobrazowego Beskidu Śląskiego**

i uprzejmie prosi o przekazanie uzgodnienia w terminie do 21 dni od dnia otrzymania projektu planu.

Z-ca Wójta  
  
Aleksander Adamiec

załączniki:

- tekst planu (projekt uchwały)
- rysunek planu

Wilkowice, dnia 08 lutego 2010 r.

**U. 7322-M/28/12/2009**

**Państwowa Straż Pożarna  
Komenda Miejska w Bielsku-Białej**

**ul. Leszczyńska 43  
43 - 300 Bielsko - Biała**

Zgodnie z artykułem 17 pkt 7, lit. e oraz art. 25 ust. 1 i 2 ustawy z dnia 27 marca 2003 roku o planowaniu i zagospodarowaniu przestrzennym ( Dz. U. Nr 80, poz. 717 z późniejszymi zmianami ) -

Wójt Gminy Wilkowice udostępnia

**projekt miejscowego planu zagospodarowania przestrzennego  
Gminy Wilkowice dla terenów położonych w części Bystrej i Miesznej  
od ul. Szczyrkowskiej w kierunku zachodnim  
do granic parku krajobrazowego Beskidu Śląskiego**

i uprzejmie prosi o przekazanie uzgodnienia w terminie do 21 dni od dnia otrzymania projektu planu.

Z-ca Wójta  
  
Aleksander Adamiec

załączniki:

- tekst planu (projekt uchwały)
- rysunek planu

Wilkowice, dnia 08 lutego 2010 r.

**U.7322-M/28/13/2009**

**Państwowy Powiatowy Inspektor Sanitarny**

**ul. Broniewskiego 21  
43 - 300 Bielsko - Biała**

Zgodnie z artykułem 54 ust. 1 i 3 ustawy z dnia 3 października 2008 r. o udostępnianiu informacji o środowisku i jego ochronie, udziale społeczeństwa w ochronie środowiska oraz ocenach oddziaływania na środowisko (Dz. U. Nr 199, poz. 1227 z późniejszymi zmianami)

Wójt Gminy Wilkowice udostępnia

**projekt miejscowego planu zagospodarowania przestrzennego  
Gminy Wilkowice dla terenów położonych w części Bystrej i Mesznej  
od ul. Szczyrkowskiej w kierunku zachodnim  
do granic parku krajobrazowego Beskidu Śląskiego  
wraz z prognozą oddziaływania na środowisko**

i uprzejmie prosi o przekazanie opinii w terminie do 21 dni od dnia otrzymania projektu planu.

Z-cy Wójta

*Aleksander Adamiec*  
Aleksander Adamiec

załączniki:

- tekst planu (projekt uchwały)
- rysunek planu
- prognoza oddziaływania na środowisko

**URZĄD GMINY**  
33-365 W WILKOWICACH  
ul. Wyzwolenia 25  
Tel. (33) 499-00-77  
Fax (33) 499-00-873

Wilkowice, dnia 08 lutego 2010 r.

**U. 7322-M/28/14/2009**

**Dyrektor Regionalnego Zarządu  
Gospodarki Wodnej**

**ul. Sienkiewicza 2  
44 - 100 Gliwice**

Zgodnie z artykułem 17 pkt 7, lit. c oraz art. 25 ust. 1 i 2 ustawy z dnia 27 marca 2003 roku o planowaniu i zagospodarowaniu przestrzennym ( Dz. U. Nr 80, poz. 717 z późniejszymi zmianami ) -

Wójt Gminy Wilkowice udostępnia

**projekt miejscowego planu zagospodarowania przestrzennego  
Gminy Wilkowice dla terenów położonych w części Bystrej i Mesznej  
od ul. Szczyrkowskiej w kierunku zachodnim  
do granic parku krajobrazowego Beskidu Śląskiego**

i uprzejmie prosi o przekazanie uzgodnienia w terminie do 21 dni od dnia otrzymania projektu planu.

  
**Aleksander Adamiec**

załączniki:

- tekst planu (projekt uchwały)
- rysunek planu

Wilkowice, dnia 08 lutego 2010 r.

**U.7322-M/28/15/2009**

**Zarząd Dróg Wojewódzkich  
w Katowicach**


**ul. Lechicka 24  
40 - 609 Katowice**

Zgodnie z artykułem 17 pkt 7, lit. d oraz art. 25 ust. 1 i 2 ustawy z dnia 27 marca 2003 roku o planowaniu i zagospodarowaniu przestrzennym ( Dz.U. Nr 80, poz. 717 z późniejszymi zmianami ) -

Wójt Gminy Wilkowice udostępnia

**projekt miejscowego planu zagospodarowania przestrzennego  
Gminy Wilkowice dla terenów położonych w części Bystrej i Miesznej  
od ul. Szczyrkowskiej w kierunku zachodnim  
do granic parku krajobrazowego Beskidu Śląskiego**

i uprzejmie prosi o przekazanie uzgodnienia w terminie do 21 dni od dnia otrzymania projektu planu.

**Z Cz. Wójta**  
  
**Aleksander Adamiec**

załączniki:

- tekst planu (projekt uchwały)
- rysunek planu

Wilkowice, dnia 08 lutego 2010 r.

**U. 7322-M/28/16/2009**

**Zarząd Dróg Powiatowych  
w Bielsku-Białej**

**ul. Regeera 81  
43 - 300 Bielsko - Biała**

Zgodnie z artykułem 17 pkt 7, lit. d oraz art. 25 ust. 1 i 2 ustawy z dnia 27 marca 2003 roku o planowaniu i zagospodarowaniu przestrzennym ( Dz.U. Nr 80, poz. 717 z późniejszymi zmianami ) -

Wójt Gminy Wilkowice udostępnia

**projekt miejscowego planu zagospodarowania przestrzennego  
Gminy Wilkowice dla terenów położonych w części Bystrej i Miesznej  
od ul. Szczyrkowskiej w kierunku zachodnim  
do granic parku krajobrazowego Beskidu Śląskiego**

i uprzejmie prosi o przekazanie uzgodnienia w terminie do 21 dni od dnia otrzymania projektu planu.

**Wójt**  
  
**Alexander Adamiec**

załączniki:

- tekst planu (projekt uchwały)
- rysunek planu



Wilkowice, dnia 08 lutego 2010 r.

**U. 7322-M/28/17/2009**

**Zespół Parków Krajobrazowych  
Województwa Śląskiego**

**ul. Krasickiego 25  
42 - 500 Będzin**

Zgodnie z artykułem 17 pkt 6 oraz art. 25 ust. 1 i 2 ustawy z dnia 27 marca 2003 roku o planowaniu i zagospodarowaniu przestrzennym ( Dz. U. Nr 80, poz. 717 z późniejszymi zmianami ) -

Wójt Gminy Wilkowice udostępnia

**projekt miejscowego planu zagospodarowania przestrzennego  
Gminy Wilkowice dla terenów położonych w części Bystrej i Miesznej  
od ul. Szczyrkowskiej w kierunku zachodnim  
do granic parku krajobrazowego Beskidu Śląskiego**

i uprzejmie prosi o przekazanie opinii w terminie do 21 dni od dnia otrzymania projektu planu.

Z-ca Wójta

*Adam*  
Aleksander Adamiec

załączniki:

- tekst planu (projekt uchwały)
- rysunek planu

Wilkowice, dnia 08 lutego 2010 r.

**U. 7322-M/28/18/2009**

**Śląski Zarząd Melioracji i Urządzeń Wodnych  
w Katowicach  
Oddział Bielsko-Biała  
ul. Gen. Boruty Piechowicza 24  
43 - 300 Bielsko - Biała**

Zgodnie z artykułem 17 pkt 6 oraz art. 25 ust. 1 i 2 ustawy z dnia 27 marca 2003 roku o planowaniu i zagospodarowaniu przestrzennym ( Dz. U. Nr 80, poz. 717 z późniejszymi zmianami ) -

Wójt Gminy Wilkowice udostępnia

**projekt miejscowego planu zagospodarowania przestrzennego  
Gminy Wilkowice dla terenów położonych w części Bystrej i Miesznej  
od ul. Szczyrkowskiej w kierunku zachodnim  
do granic parku krajobrazowego Beskidu Śląskiego**

i uprzejmie prosi o przekazanie opinii w terminie do 21 dni od dnia otrzymania projektu planu.


Z-ca Wójta  
*Alexander Adamiec*

załączniki:

- tekst planu (projekt uchwały)
- rysunek planu

Gminna Komisja  
Urbanistyczno – Architektoniczna  
w Wilkowicach

Bielsko-Biała 18.09.2009 r



**OPINIA**  
**GMINNEJ KOMISJI**  
**URBANISTYCZNO – ARCHITEKTONICZNEJ**

Po zapoznaniu się z projektem „Miejscowego planu zagospodarowania przestrzennego gminy Wilkowice dla terenów położonych w części Bystrej i Miesznej od ul. Szczyrkowskiej w kierunku zachodnim do granic Parku Krajobrazowego Beskidu Śląskiego”

na posiedzeniu w dniu 18.09.2009 r, Gminna Komisja Urbanistyczno – Architektoniczna **opiniuje pozytywnie** przedstawiony projekt.

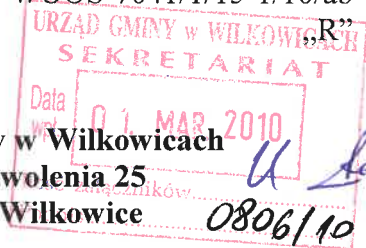
Członkowie Komisji zgodnie z listą obecności:

1. mgr inż. Barbara Koral
2. mgr inż. arch. Jerzy Gleń
3. mgr inż. arch. Marian Dudek

Katowice, 25.02.2010 r.

RDOS-24-WOOS-7041/1/15-1/10/ab

Urząd Gminy w Wilkowicach  
ul. Wyzwolenia 25  
43-365 Wilkowice



W odpowiedzi na wniosek z dnia 8.02.2010 r. (data wpływu: 11.02.2010 r.) znak: U.7322-M/28/3/2009 w sprawie zaopiniowania i uzgodnienia projektu **miejscowego planu zagospodarowania przestrzennego gminy Wilkowice dla terenów położonych w części Bystrej i Miesznej od ul. Szczyrkowskiej w kierunku zachodnim do granic Parku Krajobrazowego Beskidu Śląskiego**, po przeanalizowaniu załączonych do wniosku dokumentów stwierdzam, że:

Cześć przedmiotowego obszaru zlokalizowana jest w granicach specjalnego obszaru ochrony siedlisk Natura 2000 „Beskid Śląski” (kod obszaru PLH 240005). W obszarze tym stwierdzono występowanie 17 typów siedlisk z załącznika I Dyrektywy Rady 92/43/EWG oraz 21 gatunków z załącznika II Dyrektywy Rady 92/43/EWG. Jednymi z cenniejszych siedlisk są zachowane fragmenty lasów o charakterze naturalnym. Ponadto w obrębie tego terenu występują liczne stanowiska rzadkich i zagrożonych roślin oraz bezkręgowców. W projekcie planu, w rozdziale dotyczącym zasad ochrony środowiska, przyrody i krajobrazu kulturowego (str. 6, §8, pkt 10) sformułowano „zakaz lokalizacji przedsięwzięć mogących naruszyć siedliska ptaków chronionych w obrębie obszaru Natura 2000 „Beskid Śląski”. W miejsce wyżej wymienionego zapisu należy wprowadzić „zakaz lokalizacji przedsięwzięć mogących znacząco oddziaływać na siedliska i gatunki dla których wyznaczono specjalny obszar ochrony siedlisk Natura 2000 „Beskid Śląski”.

Ponadto zaleca się przedłożony projekt planu uzupełnić w następującym zakresie:

1. Zgodnie z art. 73 ust. 3 i 3a ustawy z dnia 27.04.2001 r. Prawo ochrony środowiska (Dz.U. z 2008 r. Nr 25, poz. 150 ze zm.) oraz zapisami prognozy oddziaływania na środowisko (str. 21) wprowadzić zakaz budowy zakładów stwarzających zagrożenie dla życia i zdrowia ludzi, a w szczególności zagrożenie wystąpienia poważnych awarii.
2. Zgodnie z § 4 ust. 5 rozporządzenia Ministra Infrastruktury z dnia 26.08.2003 r. w sprawie wymaganego zakresu projektu miejscowego planu zagospodarowania przestrzennego (Dz. U. z 2003 r. Nr 164 poz. 1587) określić warunki umieszczania reklam i nośników reklamowych, a w tym:
  - zakaz sytuowania w miejscach ekspozycji krajobrazu,
  - podporządkowanie gabarytów reklam kompozycji architektonicznej istniejącej zabudowy,
  - wkomponowanie reklam w bliskie tło zieleni,
  - ujednoczenie gabarytów i formy sąsiednich nośników reklamowych.

Do czasu uzupełnienia sprawa pozostaje bez biegu.

Do wiadomości:  
1. WOOS/1. aa

Regionalny Dyrektor Ochrony Środowiska  
w Katowicach

*Anna Kuśka - Ciba*  
mgr inż. Anna Kuśka - Ciba

Spółka z o.o.

**bpp**

**Biuro Planowania  
Przestrzennego**

43-382 Bielsko-Biała, ul. Wapienicka 24A

Bielsko-Biała, dnia 9 marca 2010 r.

REGIONALNA DYREKCJA OCHRONY ŚRODOWISKA  
w Katowicach

Wpływ  
dn. 09 -03- 2010

Nr .....

**Regionalny Dyrektor Ochrony Środowiska  
w Katowicach**

**ul. Powstańców 41a  
40 - 024 Katowice**

W związku z pismem znak RDOŚ-24-WOOS-7041/1/15-1/10/ab z dnia 25.02.2010 r. oraz zgodnie z artykułem 17 pkt 6, lit. c; art. 25 ust. 1 i 2 ustawy z dnia 27 marca 2003 roku o planowaniu i zagospodarowaniu przestrzennym (Dz. U. Nr 80, poz. 717 z późniejszymi zmianami) i art. 54 ust. 1 i 3 ustawy z dnia 3 października 2008 roku o udostępnianiu informacji o środowisku i jego ochronie, udziale społeczeństwa w ochronie środowiska oraz ocenach oddziaływania na środowisko (Dz. U. Nr 199, poz. 1227 z późniejszymi zmianami)

Biuro Planowania Przestrzennego Spółka z o.o. (jako wykonawca projektu) w imieniu Wójta Gminy Wilkowice udostępnia poprawiony

**projekt miejscowego planu zagospodarowania przestrzennego  
Gminy Wilkowice dla terenów położonych w części Bystrej i Miesznej  
od ul. Szczyrkowskiej w kierunku zachodnim  
do granic parku krajobrazowego Beskidu Śląskiego**

i uprzejmie prosi o przekazanie opinii.

**PREZESZARZĄDU**

*Joanna Kaczmarek-Mikuszewska*  
mgr inż. architekt  
*Joanna Kaczmarek-Mikuszewska*



**REGIONALNY DYREKTOR  
OCHRONY ŚRODOWISKA  
W KATOWICACH**

Katowice, 20 kwietnia 2010 r.

RDOŚ-24-WOOS-7041/1/15-2/10/ab

Data wpl. 23. 04. 2010  
Ilość załączników ..... 147/10  
Podpis .....

**POSTANOWIENIE**

Na podstawie art. 106 Kodeksu postępowania administracyjnego (Dz. U. z 2000 r. Nr 98, poz. 1071 z późn. zm.), art. 17 ust. 6 pkt c, art. 17 ust. 7 pkt c i art. 24 ust. 1 ustawy z dnia 27.03.2003 r. o planowaniu i zagospodarowaniu przestrzennym (Dz. U. Nr 80, poz. 717 z późn. zm.), art. 54 ust. 1 ustawy z dnia 3.10.2008 r. o udostępnianiu informacji o środowisku i jego ochronie, udziale społeczeństwa w ochronie środowiska oraz ocenach oddziaływania na środowisko (Dz. U. nr 199, poz. 1227) oraz art. 16 ust. 7 i art. 30 ust. 3 ustawy z dnia 16.04.2004 r. o ochronie przyrody (Dz. U. Nr 292, poz. 880 z późn. zm.) w związku z wystąpieniem Wójta Gminy Wilkowice z dnia 8.02.2010 r. znak: U.7322-M/28/3/2009

**uzgadniam**

przedłożony projekt zmiany miejscowego planu zagospodarowania przestrzennego gminy Wilkowice obszaru położonego w części sołectwa Bystra i Mieszna od ul. Szczyrkowskiej w kierunku zachodnim do granic Parku Krajobrazowego Beskidu Śląskiego bez uwag.

**Uzasadnienie**

Pismem z dnia 8.02.2010 r. (data wpływu 11.02.2010 r.) znak: U.7322-M/28/3/2009 Wójt Gminy Wilkowice wystąpił z wnioskiem o zaopiniowanie i uzgodnienie projektu zmiany miejscowego planu zagospodarowania przestrzennego gminy Wilkowice obszaru położonego w części sołectwa Bystra i Mieszna od ul. Szczyrkowskiej w kierunku zachodnim do granic Parku Krajobrazowego Beskidu Śląskiego. Do wniosku dołączono projekt planu oraz prognozę oddziaływania na środowisko, wykonaną w styczniu 2010 r. przez zespół autorski z Biura Planowania Przestrzennego, 43-382 Bielsko-Biała, ul. Wapienicka 24 A.

Projekt planu obejmuje obszar położony na zachód od trasy drogi wojewódzkiej Bielsko-Szczyrk (ul. Szczyrkowska) do granicy Parku Krajobrazowego Beskidu Śląskiego. Część omawianego obszaru położona jest w granicach specjalnego obszaru ochrony siedlisk Natura 2000 „Beskid Śląski”, a także w obrębie otuliny Parku Krajobrazowego Beskidu Śląskiego.

Celem zmiany przedmiotowego planu jest wprowadzenie terenów mieszkaniowych, usługowych i produkcyjnych na terenach dotychczas użytkowanych rolniczo, z istniejącą pojedynczą zabudową. Projekt planu przewiduje również adaptację istniejącego zagospodarowania i użytkowania terenu. Obejmuje tereny w całości lub częściowo

zainwestowane, wskazane do modernizacji i przebudowy. Wprowadza także nowe obiekty stanowiące uzupełnienie istniejącej zabudowy.

Po przeanalizowaniu załączonych dokumentów Regionalny Dyrektor Ochrony Środowiska w Katowicach pismem z dnia 25.02.2010 r. RDOŚ-24-WOOŚ-7041/1/15-1/10/ab wezwał do skorygowania niewłaściwego zapisu dotyczącego obszaru Natura 2000 „Beskid Śląski”. Ponadto wskazał, aby zgodnie z zapisami prognozy oddziaływania na środowisko wprowadzić zakaz budowy zakładów stwarzających zagrożenie dla życia i zdrowia ludzi, a w szczególności zagrożenie wystąpienia poważnych awarii. Zalecił również, aby zgodnie z § 4 ust. 5 rozporządzenia Ministra Infrastruktury z dnia 26.08.2003 r. w sprawie wymaganego zakresu projektu miejscowego planu zagospodarowania przestrzennego (Dz. U. z 2003 r. Nr 164 poz. 1587) określić warunki umieszczania reklam i nośników reklamowych.

W odpowiedzi Biuro Planowania Przestrzennego, będące wykonawcą przedmiotowego projektu planu oraz prognozy oddziaływania na środowisko, pismem z dnia 9.03.2010 r. przedłożyło uzupełniony projekt planu. W projekcie zweryfikowano zapis dotyczący ochrony obszaru Natura 2000 wprowadzając zakaz lokalizacji przedsięwzięć mogących znacząco oddziaływać na siedliska i gatunki, dla których wyznaczono specjalny obszar ochrony siedlisk Natura 2000 „Beskid Śląski”. Ponadto do projektu planu wprowadzono zakaz budowy zakładów stwarzających zagrożenie dla życia i zdrowia ludzi, a w szczególności zagrożenie wystąpienia poważnych awarii oraz określono warunki umieszczania reklam i nośników reklamowych.

Biorąc pod uwagę charakter planowanych zmian, ich lokalizację oraz warunki określone w projekcie przedmiotowego planu miejscowego, a także zapisy zawarte w prognozie oddziaływania na środowisko należy stwierdzić, że rozwiązania przyjęte w projekcie planu są prawidłowe. Planowany sposób zagospodarowania nie wpłynie negatywnie na siedliska i gatunki, dla których wyznaczono obszar Natura 2000 „Beskid Śląski”. Nie będzie miał także negatywnego wpływu na cele ochrony Parku Krajobrazowego Beskidu Śląskiego i jego otuliny, pod warunkiem przestrzegania wszystkich zasad zawartych w planie.

Wobec powyższego postanowiono jak w sentencji.

### P o u c z e n i e

Na niniejsze postanowienie służy stronom prawo wniesienia zażalenia do Generalnego Dyrektora Ochrony Środowiska za pośrednictwem Regionalnego Dyrektora Ochrony Środowiska, w terminie 7 dni od daty jego otrzymania.

Regionalny Dyrektor Ochrony Środowiska  
w Katowicach

  
mgr inż. Anna Kuśka - Ciba

Otrzymują:

1. Wójt Gminy Wilkowice  
ul. Wyzwolenia 25  
43-365 Wilkowice  
(RZ)

2. aa

GKiB 7322-1 /10

Buczkowice dnia 22.02.2010r.

**WÓJT GMINY  
Buczkowice****Postanowienie**

URZĄD GMINY w WILKOWICACH	
SEKRETARIAT	
Data wpt.	24. LUT. 2010
Ilość załączników.	0431/10
Podpis	

Zgodnie z art. 106 Kodeksu postępowania administracyjnego (tekst jednolity: Dz.U. z 2000r Nr 98 poz. 1071 ze zmianami), z art. 17 pkt 6 lit. b ustawy z dnia 27 marca 2003r. o planowaniu i zagospodarowaniu przestrzennym (Dz. U. Nr 80, poz. 717 ze zmianami)

**Wójt Gminy Buczkowice  
pozytywnie opiniuje**

projekt miejscowego planu zagospodarowania przestrzennego Gminy Wilkowice dla terenów położonych w części Bystrej i Miesznej od ul. Szczyrkowskiej w kierunku zachodnim do granic parku krajobrazowego Beskidu Śląskiego.

**Pouczenie**

Na niniejsze postanowienie przysługuje stronom zażalenie do Samorządowego Kolegium Odwoławczego w Bielsku-Białej za pośrednictwem Wójta Gminy Buczkowice w terminie 7 dni od daty jego doręczenia.

**WÓJT**  
Józef Caputa

Otrzymują:

Urząd Gminy Wilkowice ul. Wyzwolenia 25, 43-365 Wilkowice  
GKiB a/a

Podinspektor  
*Ewa Szczepanik*  
mgr Ewa Szczepanik




# PAŃSTWOWY POWIATOWY INSPEKTOR SANITARNY

## W BIELSKU-BIAŁEJ

43-300 Bielsko-Biała, ul. Broniewskiego 21

tel.: (033) 816-00-12, fax: (033) 812-57-63

e-mail: [ppis@psse.bielsko.pl](mailto:ppis@psse.bielsko.pl) [www.psse.bielsko.pl](http://www.psse.bielsko.pl)



ONS/ZNS/522/14/12P/10  
L.dz.: 1244

Bielsko-Biała, dnia 01.03.2010 r.

### OPINIA SANITARNA

Na podstawie art. 3 pkt. 1 ustawy z dnia 14 marca 1985 r. o Państwowej Inspekcji Sanitarnej (Dz. U. z 2006 r. Nr 122, poz. 851 z późn. zm.) oraz art. 54 i art. 58 pkt 3 ustawy z dnia 3 października 2008 r. o udostępnianiu informacji o środowisku i jego ochronie, udziale społeczeństwa w ochronie środowiska oraz o ocenach oddziaływania na środowisko (Dz.U. Nr 199, poz. 1227 z późn.zm.), po zapoznaniu się z pismem Wójta Gminy Wilkowice nr U.7322-M/28/13/2009 z dnia 08.02.2010 r.

#### Państwowy Powiatowy Inspektor Sanitarny w Bielsku-Białej o p i n i u j e

pod względem wymagań higienicznych i zdrowotnych projekt miejscowego planu zagospodarowania przestrzennego gminy Wilkowice dla terenów położonych w części Bystrej i Mesznej od ul. Szczyrkowskiej w kierunku zachodnim do granic parku krajobrazowego Beskidu Śląskiego wraz z prognozą oddziaływania na środowisko bez uwag.

#### UZASADNIENIE

Wójt Gminy Wilkowice pismem z nr U.7322-M/28/13/2009 z dnia 08.02.2010 r. zwrócił się do Państwowego Powiatowego Inspektora Sanitarnego w Bielsku-Białej o opinię na podstawie art. 54 ustawy z dnia 3 października 2008 r. o udostępnianiu informacji o środowisku i jego ochronie, udziale społeczeństwa w ochronie środowiska oraz o ocenach oddziaływania na środowisko (Dz.U. Nr 199, poz. 1227 z późn.zm.) udostępniając projekt miejscowego planu zagospodarowania przestrzennego gminy Wilkowice dla terenów położonych w części Bystrej i Mesznej od ul. Szczyrkowskiej w kierunku zachodnim do granic parku krajobrazowego Beskidu Śląskiego wraz z prognozą oddziaływania na środowisko.

Zakres i stopień szczegółowości informacji wymaganych w prognozie oddziaływania na środowisko został uzgodniony przez Państwowego Powiatowego Inspektora Sanitarnego w Bielsku-Białej postanowieniem z dnia 06.04.2009 r. nr ONS/ZNS/522/23/12P/84/09.

W prognozie zawarto analizę i ocenę skutków proponowanych zmian w stosunku do istniejącego zagospodarowania oraz ich potencjalnego wpływu na środowisko, a także na jakość i zdrowie ludzi na terenie objętym projektem planu.

#### Otrzymują:

1. Wójt Gminy Wilkowice  
43-365 Wilkowice, ul. Wyzwolenia 25
2. NZ WSSE K-ce
3. ONS/HKiŚ w/m
4. ONS/ZNS a/a

Państwowy Powiatowy Inspektor Sanitarny  
w Bielsku-Białej

dr n. med. Jarosław Rutkiewicz




## Zespół Parków Krajobrazowych Województwa Śląskiego w Katowicach

ul. Krasickiego 25, 42-500 Będzin, tel. 0322674482, fax - 0322670422, e-mail: biurozpk@zpk.com.pl

L.dz.247/s/OKiDK/GP-35/B/EŻO/10

Będzin, 2 marzec 2010 r.



Urząd Gminy w Wilkowicach  
ul. Wyzwolenia 25  
43 – 365 Wilkowice

Dotyczy: zawiadomienia Wójta Gminy Wilkowice o udostępnieniu do zaopiniowania projektu miejscowego planu zagospodarowania przestrzennego Gminy Wilkowice dla terenów położonych w części Bystrej i Musznej od ul. Szczyrkowskiej w kierunku zachodnim do granic Parku Krajobrazowego Beskidu Śląskiego.

W odpowiedzi na pismo Wójta Gminy Wilkowice nr U.7322-M/28/17/2009 z dnia 8.02.2010 r. (data wpływu 16.02.2010), działając na podstawie art. 105. ust. 4 pkt. 1 i 5, art. 107 ust. 2 pkt 2 i 7 ustawy o ochronie przyrody z dnia 16 kwietnia 2004 roku oraz Rozporządzenia Wojewody Bielskiego nr 10/98 z dnia 16 czerwca 1998 roku w sprawie utworzenia Parku Krajobrazowego „Beskidu Śląskiego”, w oparciu o posiadaną dokumentację, że przedmiotowy obszar znajduje się w granicach otuliny Parku Krajobrazowego Beskidu Śląskiego i stwierdzam, iż:

**Przedsięwzięcie nie naruszy wartości przyrodniczych ale może naruszyć walory krajobrazowe obszaru objętego ochroną prawną.**

### I. Koliduje z:

1. § 1 pkt. 2, § 2 pkt. 2, § 3, 4, 5, 6 i 7 Rozporządzenia Wojewody Bielskiego nr 10/98 z dnia 16 czerwca 1998 r. w sprawie utworzenia Parku Krajobrazowego Beskidu Śląskiego.

### II. Wnioski:

1. Ze względu na ochronę walorów krajobrazowych i widokowych wnioskuję o uwzględnienie w tekście opracowania mpzp następujących zapisów:
  - a) zapisu uniemożliwiającego powstanie dominanty architektonicznej;
  - b) wyznaczenia współczynnika powierzchni zabudowy w stosunku do powierzchni działki na podstawie minimalnej wartości tego współczynnika na analizowanym obszarze, przy zachowaniu minimum 80 % powierzchni biologicznie czynnej;
  - c) nakazu zastosowania formy planowanego obiektu charakteryzującej się zwartą bryłą oraz dachami typu przyczółkowego lub naczółkowego oraz bezwzględnego zakazu stosowania dachów płaskich oraz kolumnad łukowych. Forma architektoniczna budynków powinna także nawiązywać do istniejących obiektów sąsiednich, o ile nie narusza to ww. zapisów;
  - d) nakazu zastosowania kolorystyki ścian zewnętrznych w gamie stonowanych kolorów pastelowych lub kolorystyki materiałów naturalnych (kamień, drewno, itp.). Kolorystyka ta powinna także nawiązywać do istniejących obiektów sąsiednich, o ile nie narusza to ww. zapisów;

- e) zakazu stosowania okładzin ściennych z tworzyw sztucznych oraz zalecenie pokrycia dachu dachówką ceramiczną lub blachą dachówkową;
- f) nakazu realizacji pokrycia dachu w kolorach stonowanych lub kolorystyki materiałów naturalnych (kamień, drewno, itp.). Kolorystyka powinna także nawiązywać do istniejących obiektów sąsiednich, o ile nie narusza to ww. zapisów;
- g) zakazu realizacji płotów z prefabrykatów betonowych i ogrodzeń z drutu kolczastego – zalecenie użycia materiałów naturalnych – np: drewno, kamień lub żywopłot.

W terminie 14 dni od dnia otrzymania niniejszego stanowiska można zwrócić się do Dyrektora Zespołu Parków Krajobrazowych Województwa Śląskiego celem ponownego rozpatrzenia sprawy.

Z poważaniem:

DYREKTOR  
Zespołu Parków Krajobrazowych  
Województwa Śląskiego  
w KATOWICACH  
*[Signature]*  
mgr Marek Broda

Otrzymują:

1. Adresat
2. A.a.

Bielsko-Biała, dnia 18.02.2010r.

ŚZMiUW/B-B/339/2010/TD

URZĄD GMINY w WILKOWICACH  
SEKRETARIAT

Data  
wpt. 22. LUT. 2010

Ilość załączników... 0690/10  
Podpis .....

Urząd Gminy  
Wilkowice  
ul. Wyzwolenia 25  
43-365 Wilkowice

W nawiązaniu do pisma nr U. 7322-M/28/18/2009 z dnia 08.02.br. w sprawie wydania opinii do projektu miejscowego planu zagospodarowania przestrzennego Gminy Wilkowice dla terenów położonych w części Bystrej i Miesznej od ul. Szczyrkowskiej w kierunku zachodnim do granic parku krajobrazowego Beskidu Śląskiego, Śląski Zarząd Melioracji i Urządzeń Wodnych w Katowicach Oddział w Bielsku - Białej informuje, że na przedmiotowym terenie nie posiada cieków i urządzeń wodnych w swojej administracji.

Przedmiotowy projekt planu zagospodarowania terenu należy uzgodnić z Regionalnym Zarządem Gospodarki Wodnej w Gliwicach oraz Rejonowym Związkiem Spółek Wodnych w Bielsku-Białej.

KIEROWNIK ODDZIAŁU  
mgr inż. Zdzisław Zagórski

Kopia DM aa.



WOJEWODA ŚLĄSKI



Katowice, dnia

15 KWI 2010

IF/III/7041/161/10

## POSTANOWIENIE

Na podstawie art. 17 pkt 7 lit. a, w związku z art. 24 ust. 1 ustawy z dnia 27 marca 2003r. o planowaniu i zagospodarowaniu przestrzennym (Dz. U. z 2003r. Nr 80, poz. 717, ze zm.) oraz art. 106 ustawy z dnia 14 czerwca 1960r. – Kodeks postępowania administracyjnego (tekst jednolity: Dz. U. z 2000r. Nr 98 poz. 1071 ze zm.) oraz odpowiadając na pismo Wójta Gminy Wilkowice nr U. 7322-M/28/1/2009 w sprawie

**uzgodnienia projektu miejscowego planu zagospodarowania przestrzennego Gminy Wilkowice dla terenów położonych w części Bystrej i Miesznej od ul. Szczyrkowskiej w kierunku zachodnim do granic parku krajobrazowego Beskidu Śląskiego,**

z zadaniami rządowymi służącymi realizacji inwestycji celu publicznego o znaczeniu krajowym, o których mowa w art. 48 ust. 1 powołanej wyżej ustawy, wpisanymi do rejestru programów prowadzonych przez ministra właściwego do spraw budownictwa, gospodarki przestrzennej i mieszkaniowej

### uzgadniam

przedstawiony projekt miejscowego planu zagospodarowania przestrzennego w zakresie jego zgodności z zadaniami rządowymi wpisanymi do rejestru programów, o którym mowa art. 49 ust. 1 w/w ustawy o planowaniu i zagospodarowaniu przestrzennym.

**Jednocześnie przypominam, iż niniejsze uzgodnienie nie jest oceną zgodności przedłożonego projektu z prawem**

### POUCZENIE

Na powyższe postanowienie przysługuje zażalenie za pośrednictwem Wojewody Śląskiego do Ministra Infrastruktury, ul. Chałubińskiego 4/6, 00-928 Warszawa, w terminie siedmiu dni od dnia jego doręczenia.


Otrzymują:

1. Wójt Gminy Wilkowice  
ul. Wyzwolenia 25  
43-365 Wilkowice
2. a/a – JK



WOJEWODY ŚLĄSKIEGO  
Piotr Śmietański  
Direktor Wydziału Infrastruktury

Katowice, dnia 25.02 2010 r.



**Postanowienie nr 178 /SP/2010  
Zarządu Województwa Śląskiego**

Działając na podstawie art. 106 § 5 ustawy z dnia 14 czerwca 1960r. - Kodeks postępowania administracyjnego (Dz.U. z 2000 r. nr 98, poz.1071 z późniejszymi zmianami), w związku z art. 17, pkt 7a oraz art. 24 ustawy z dnia 27 marca 2003r. o planowaniu i zagospodarowaniu przestrzennym (Dz.U. z 2003r. Nr 80, poz. 717 z późniejszymi zmianami),  
Zarząd Województwa Śląskiego w składzie:

Marszałek – Bogusław Śmigieński  
Wicemarszałek – Zbyszek Zaborowski  
Wicemarszałek – Adam Stach  
Członek Zarządu – Mariusz Kleszczewski  
Członek Zarządu – Piotr Spyra

po przeprowadzeniu analizy projektu „miejscowego planu zagospodarowania przestrzennego Gminy Wilkowice dla terenów położonych w części Bystrej i Mesznej od ul. Szczyrkowskiej w kierunku zachodnim do granic parku krajobrazowego Beskidu Śląskiego”  
(pismo Wójta Gminy Wilkowice znak: U.7322-M/28/2/2009 z dnia 08.02.2010 r.)

**postanawia**

uzgodnić przedłożony projekt planu.

**Uzasadnienie**

Na obszarze objętym projektem planu nie występują zadania samorządowe województwa, określone w Planie Zagospodarowania Przestrzennego Województwa Śląskiego przyjętym uchwałą nr II/21/2/2004 Sejmiku Województwa Śląskiego z dnia 21 czerwca 2004 r. (Dz. Urz. Woj. Śl. Nr 68 z 27 lipca 2004 r. poz. 2049), wobec czego postanawia się, jak na wstępie.



**MARSZAŁEK WOJEWÓDZTWA**  
*Bogusław Śmigieński*  
(Marszałek Województwa Śląskiego)  
**Bogusław Śmigieński**


**Pouczenie:**

Na podstawie art.106 § 5 Kodeksu postępowania administracyjnego na postanowienie przysługuje stronie zażalenie do Samorządowego Kolegium Odwoławczego w Katowicach za pośrednictwem organu, który je wydał, w terminie siedmiu dni od dnia jego doręczenia.

Otrzymują:

- 1) 1 × Wójt Gminy Wilkowice
- 2) 1 x a/a

ZR.CE.7300-H/33/10



Bielsko-Biała, dnia 25.02.2010 r.

## Postanowienie Zarządu Powiatu Bielskiego

Działając na podstawie art. 106 §5 ustawy z dnia 14 czerwca 1960r. - Kodeks postępowania administracyjnego, w związku z art. 17 pkt 7a oraz art. 24 ustawy z dnia 27 marca 2003r. o planowaniu i zagospodarowaniu przestrzennym (Dz. U. z 2003r. Nr 80, poz. 717 z późn. zm.),

Zarząd Powiatu Bielskiego, po przeprowadzeniu analizy projektu miejscowego planu zagospodarowania przestrzennego Gminy Wilkowice dla terenów położonych w części Bystrej i Miesznej, od ul. Szczyrkowskiej w kierunku zachodnim do granic parku krajobrazowego Beskidu Śląskiego (pismo Z-cy Wójta Gminy Wilkowice nr U.7322-M/28/4/2009 z dnia 08.02.2010r., data wpływu do Starostwa 11.02.2010r.),

### postanawia

na posiedzeniu Zarządu Powiatu w dniu 22.02.2010r., uzgodnić przedłożony projekt planu zagospodarowania przestrzennego – bez uwag.

### Uzasadnienie

Na obszarze objętym w/w projektem nie występują zadania samorządowe powiatu.

### Pouczenie

Na podstawie art.141 Kodeksu postępowania administracyjnego, na postanowienie przysługuje stronie zażalenie do Samorządowego Kolegium Odwoławczego w Bielsku-Białej za pośrednictwem organu, który je wydał, w terminie siedmiu dni od dnia jego doręczenia.

Członek Zarządu  
*Stanisław Pięta*  
Stanisław Pięta

CZŁONEK ZARZĄDU  
*Grzegorz Szetyński*  
Grzegorz Szetyński

Otrzymują:

1. Wójt Gminy Wilkowice
2. a/a



B-NR/MG /4169/263/ 19 /10

## POSTANOWIENIE

Na podstawie art. 24 ust. 1, w związku z art. 17 pkt. 7 lit. b/ ustawy o planowaniu i zagospodarowaniu przestrzennym z dnia 27 marca 2003r. (Dz. U. Nr 80, poz. 717 z późn. zmianami) oraz art. 106 kpa – w związku z wnioskiem z dnia 11.02.2010. znak U.7322-M/28/7/2009 Urzędu Gminy Wilkowice w sprawie uzgodnienia projektu miejscowego planu zagospodarowania przestrzennego gminy Wilkowice dla terenów położonych w części Bystrej i Mesznej od ul. Szczyrkowskiej w kierunku zachodnim do granic parku krajobrazowego Beskidu Śląskiego

### Śląski Wojewódzki Konserwator Zabytków w Katowicach

#### nie uzgadnia

projektu miejscowego planu zagospodarowania przestrzennego gminy Wilkowice dla terenów położonych w części Bystrej i Mesznej od ul. Szczyrkowskiej w kierunku zachodnim do granic parku krajobrazowego Beskidu Śląskiego (realizacja Uchwały Nr XII/106/2007 Rady Gminy Wilkowice z dnia 01.10.2007r.)

#### UZASADNIENIE

Pismem z dnia 08.02.2010r. (data wpływu do tut. Urzędu 11.02.2010r.) Wójt Gminy Wilkowice zwrócił się o uzgodnienie projektu miejscowego planu zagospodarowania przestrzennego gminy Wilkowice dla terenów położonych w części Bystrej i Mesznej od ul. Szczyrkowskiej w kierunku zachodnim do granic parku krajobrazowego Beskidu Śląskiego.

Zgodnie z przepisem art. 24 ust. 1, w związku z art. 17 pkt. 7 lit b/ wójt uzgadnia projekt miejscowego planu zagospodarowania przestrzennego gminy z właściwym wojewódzkim konserwatorem zabytków. Uzgodnienia dokonuje się w trybie art. 106 Kpa.

Po przeprowadzeniu analizy ustaleń przyjętych w projekcie przedmiotowego projektu planu stwierdzono, że nie są one zgodne z zasadami ochrony dziedzictwa kulturowego i zabytków i nie zapewniają w sposób dostateczny ich ochrony.

Pismem z dnia 15.07.2008r. znak B-NR/EJ/4163/1149/63/08 tut. Urząd sformułował wnioski konserwatorskie do miejscowego planu zagospodarowania przestrzennego dla przedmiotowego obszaru. Złożony projekt planu nie uwzględnia wszystkich określonych w w/w piśmie wniosków i zaleceń konserwatorskich. Szczególnie w przedłożonym projekcie planu brak wykazu stanowisk archeologicznych oraz zasad ich ochrony, brak zasad ochrony obiektów figurujących w ewidencji zabytków przeznaczonych do ochrony, zbyt uproszczone i niepełne zasady ochrony obiektów wpisanych do rejestru zabytków, jak również stref ochrony konserwatorskiej, zawężony (z pominięciem istotnych obiektów i obszarów) teren Zespołu Szpitala Chorób Płuc i Gruźlicy, błędy formalne tekstu (m.in. powołanie się w par. 12 pkt. 4 na zał. nr 4 którego brak, natomiast istniejący zał. nr 5 - nie został omówiony). Powyższe braki nie zapewniają dostatecznej ochrony obiektów i obszarów zabytkowych.

Wobec powyższego orzeczono jak na wstępie.

#### Pouczenie

1. Na postanowienie służy zażalenie do Ministra Kultury i Dziedzictwa Narodowego w Warszawie, za pośrednictwem Śląskiego Wojewódzkiego Konserwatora Zabytków w Katowicach, Kierownika Delegatury WUOZ w Bielsku-Białej, w terminie 7 dni od dnia doręczenia niniejszego orzeczenia - art. 106 § 5 kpa.
2. Wniesienie zażalenia nie wstrzymuje wykonania postanowienia - art. 143 kpa.

#### Otrzymują:

1. Wójt Gminy Wilkowice

#### Do wiadomości:

1. A/a WUOZ BB



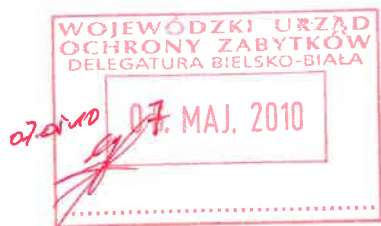
Z up.  
ŚLĄSKIEGO WOJEWÓDZKIEGO  
KONSERWATORA ZABYTEKÓW  
Kierownik Delegatury  
mgr Jacek Kaniór



**URZĄD GMINY**  
43-365 W WILKOWICACH 1  
ul. Wyzwolenia 25  
TEL. 033 499 00 77  
REGON. 000549810 NIP 937-04-05-873

Wilkowice, dnia 6 maja 2010 r.

**U. 7322-M/28/7/2009**



**Wojewódzki Urząd Ochrony Zabytków  
w Katowicach  
Delegatura w Bielsku-Białej  
ul. Powstańców Śląskich 6  
43 - 300 Bielsko-Biała**

Zgodnie z artykułem 17 pkt 7, lit. b oraz art. 25 ust. 1 i 2 ustawy z dnia 27 marca 2003 roku o planowaniu i zagospodarowaniu przestrzennym ( Dz. U. Nr 80, poz. 717 z późniejszymi zmianami ) -

Wójt Gminy Wilkowice udostępnia ponownie

**projekt miejscowego planu zagospodarowania przestrzennego  
Gminy Wilkowice dla terenów położonych w części Bystrej i Mesznej  
od ul. Szczyrkowskiej w kierunku zachodnim  
do granic parku krajobrazowego Beskidu Śląskiego**

i uprzejmie prosi o przekazanie uzgodnienia w możliwie najkrótszym terminie.

**WÓJT**  
Mieczysław Rączka

załączniki:

- tekst planu (projekt uchwały)
- rysunek planu

Data  
wpł.

12. 05. 2010

Ilość załączników: .....

Podpis .....

B-NR/MG /4169/1041/ 19 /10

Bielsko-Biała, dnia 11.05.2010.

## POSTANOWIENIE

Na podstawie art. 24 ust. 1, w związku z art. 17 pkt. 7 lit. b/ ustawy o planowaniu i zagospodarowaniu przestrzennym z dnia 27 marca 2003r. (Dz. U. Nr 80, poz. 717 z późn. zmianami) oraz art. 106 kpa – w związku z wnioskiem z dnia 06.05.2010. znak U.7322-M/28/7/2009 Urzędu Gminy Wilkowice w sprawie uzgodnienia projektu miejscowego planu zagospodarowania przestrzennego gminy Wilkowice dla terenów położonych w części Bystrej i Mesznej od ul. Szczyrkowskiej w kierunku zachodnim do granic parku krajobrazowego Beskidu Śląskiego

### Śląski Wojewódzki Konserwator Zabytków w Katowicach

#### uzgadnia

projekt miejscowego planu zagospodarowania przestrzennego gminy Wilkowice dla terenów położonych w części Bystrej i Mesznej od ul. Szczyrkowskiej w kierunku zachodnim do granic parku krajobrazowego Beskidu Śląskiego (realizacja Uchwały Nr XII/106/2007 Rady Gminy Wilkowice z dnia 01.10.2007r.)

#### UZASADNIENIE

Pismem z dnia 06.05.2010r. (data wpływu do tut. Urzędu 07.05.2010r.) Wójt Gminy Wilkowice zwrócił się o uzgodnienie projektu miejscowego planu zagospodarowania przestrzennego gminy Wilkowice dla terenów położonych w części Bystrej i Mesznej od ul. Szczyrkowskiej w kierunku zachodnim do granic parku krajobrazowego Beskidu Śląskiego.

Zgodnie z przepisem art. 24 ust. 1, w związku z art. 17 pkt. 7 lit b/ wójt uzgadnia projekt miejscowego planu zagospodarowania przestrzennego gminy z właściwym wojewódzkim konserwatorem zabytków. Uzgodnienia dokonuje się w trybie art. 106 Kpa.

Po przeprowadzeniu analizy ustaleń przyjętych w projekcie przedmiotowego planu stwierdzono, że zostały uwzględnione uwagi, wnioski i zalecenia konserwatorskie określone w postanowieniu tut. Urzędu z dnia 03.03.2009r., w związku z czym przyjęte ustalenia planu są zgodne z zasadami ochrony dziedzictwa kulturowego i zabytków i zapewniają w sposób dostateczny ich ochronę. Wobec powyższego orzeczono jak na wstępie.

#### Pouczenie

1. Na postanowienie służy zażalenie do Ministra Kultury i Dziedzictwa Narodowego w Warszawie, za pośrednictwem Śląskiego Wojewódzkiego Konserwatora Zabytków w Katowicach, Kierownika Delegatury WUOZ w Bielsku-Białej, w terminie 7 dni od dnia doręczenia niniejszego orzeczenia - art. 106 § 5 kpa.
2. Wniesienie zażalenia nie wstrzymuje wykonania postanowienia - art. 143 kpa.

#### Otrzymują:

1. Wójt Gminy Wilkowice

#### Do wiadomości:

1. A/a WUOZ BB



Z up.  
ŚLĄSKIEGO WOJEWÓDZKIEGO  
KONSERWATORA ZABYTKÓW  
Starszy Inspektor

mgr Mariusz Godek



DYREKTOR REGIONALNEGO  
ZARZĄDU GOSPODARKI WODNEJ  
W GLIWICACH

Gliwice, 02.03.2010 r.  
OKI-19/107/10/KR.3468

URZĄD GMINY W WILKOWICACH  
SEKRETARIAT  
Data wpt. 15. MAR. 2010  
Ilość załączników.....  
Podpis..... 1048/10

## POSTANOWIENIE

Na podstawie art. 17 i 23 Ustawy z dnia 27 marca 2003 r. o planowaniu i zagospodarowaniu przestrzennym (Dz. U. z 2003 r. Nr 80 poz. 717 z późn. zm.) oraz art. 4a pkt 2 ustawy z dnia 18 lipca 2001 r. Prawo wodne (Dz. U. z 2005r. Nr 239 poz. 2019 z późn. zm.) w trybie art. 106 kpa (Dz. U. z 2000 Nr 98 poz. 1071 z późn. zm.), po rozpatrzeniu wniosku Wójta Gminy Wilkowice z dnia 08.02.2010r. (wpłynęło 11.02.2010r) w sprawie **uzgodnienia projektu miejscowego planu zagospodarowania przestrzennego Gminy Wilkowice dla terenów położonych w części Bystrej i Mesznej od ul. Szczyrkowskiej w kierunku zachodnim do granic parku krajobrazowego Beskidu Śląskiego.**

### POSTANAWIAM

uzgodnić przedstawiony projekt pod warunkiem:  
korekty zapisów zawartych w §17 pkt 4.

Dotychczasowy zapis o brzmieniu:

*„Dla ujęcia wody podziemnej „Hania” w Bystrej obowiązuje rozporządzenie Dyrektora Regionalnego Zarządu Gospodarki Wodnej w Gliwicach w sprawie ustanowienia stref ochronnych. Obowiązują nakazy, zakazy i ograniczenia ustalone dla tychże stref oznaczonych na rysunku planu.”*

Proponuje się zmienić na:

*„ Strefa ochronna ujęcia wody podziemnej „Hania” – obowiązuje ochrona zgodnie z przepisami odrębnymi.”*

### UZASADNIENIE

Na dzień dzisiejszy nie została ustanowiona, rozporządzeniem Dyrektora Regionalnego Zarządu Gospodarki Wodnej w Gliwicach, nowa strefa ochronna dla ujęcia wody podziemnej „Hania” w Bystrej. Trwają prace nad ustanowieniem ww. strefy.

Wobec powyższego w tym zakresie obowiązuje dotychczasowa decyzja określająca zakazy, nakazy i ograniczenia wprowadzone w strefie wraz z obszarem którego to dotyczy. Korekcie powinien ulec również załącznik mapowy do projektu planu.

W związku z powyższym orzeczono jak w sentencji.



ZASTĘPCA DYREKTORA  
Upoważniony przez Ministra Środowiska  
do wykonywania zadań i kompetencji  
DYREKTORA RZGW Gliwice  
.....  
podpis  
mgr inż. Artur R. Wójcik

#### POUCZENIE:

Na postanowienie stronie służy zażalenie do Prezesa Krajowego Zarządu Gospodarki Wodnej wniesione za pośrednictwem Dyrektora RZGW Gliwice w terminie 7 dni od daty jego doręczenia.

#### Otrzymują:

1. Wójt Gminy Wilkowice  
ul. Wyzwolenia 25  
43-365 Wilkowice
2. OKI – a/a

MOK-0231/25/2010

Bielsko-Biala, dnia 23.02.2010 r.

SEKRETARZ  
Data  
wpt. 25. LUT. 2010  
Ilość załączników... 0758/10  
Podpis.....

## POSTANOWIENIE

Na podstawie art. 17 pkt 7 e ustawy z dnia 27 marca 2003 r. o planowaniu i zagospodarowaniu przestrzennym (Dz. U. Nr 80, poz. 717 z późn. zm.) oraz art. 106 ustawy z dnia 14 czerwca 1960r. Kodeks Postępowania Administracyjnego (j.t. – Dz. U. Nr 98 z 2000 r., poz. 1071 z późn. zm.), po rozpatrzeniu wniosku z dnia 08 lutego 2010 znak U. 7322-M/28/12/2009 Wójta Gminy Wilkowice

### wnoszę

o uwzględnienie w przedłożonym projekcie miejscowego planu zagospodarowania przestrzennego Gminy Wilkowice dla terenów położonych w części Bystrej i Mesznej od ulicy Szczyrkowskiej w kierunku zachodnim do granic parku krajobrazowego Beskidu Śląskiego następujących spraw związanych z:

1. dojazdami do budynków i posesji w tym wymagane przepisami przeciwpożarowymi drogi pożarowe.
2. zaopatrzeniem wodnym do celów przeciwpożarowych (sieć wodociągowa przeciwpożarowa z hydrantami nadziemnymi).
3. możliwością intensywnego czerpania wody do celów przeciwpożarowych na sieciach wodociągowych o średnicy nominalnej nie mniejszej niż DN 250, na których powinny być instalowane hydranty nadziemne, spełniające między innymi następujące wymagania:
  - 1) średnica nominalna hydrantu powinna wynosić DN 100 lub DN 150,
  - 2) wydajność nominalna przy ciśnieniu nominalnym 0,2 MPa mierzonym na zaworze hydrantowym podczas poboru wody nie może być mniejsza niż 20 dm<sup>3</sup>/s,
  - 3) hydranty powinny być usytuowane w miejscach dostępnych z głównych dróg komunikacyjnych na terenie jednostki osadniczej.
4. warunkami zabudowy, w tym wymagane odległości między budynkami i odległości od granic działek.

### Uzasadnienie

Gmina kształtuje i określa politykę przestrzenną na podstawie miejscowego planu zagospodarowania przestrzennego, który ustala między innymi przeznaczenie terenu, rozmieszczenie inwestycji, celu publicznego oraz określa sposoby zagospodarowania i warunki zabudowy terenu. W planowaniu i zagospodarowaniu przestrzennym uwzględnia się między innymi wymagania w zakresie bezpieczeństwa ludzi i mienia.

W przedłożonym projekcie miejscowego planu zagospodarowania przestrzennego należy uwzględnić wymienione wnioski w pkt. 1-4, ponieważ mają one bezpośredni wpływ na zapewnienie bezpieczeństwa w zakresie warunków ochrony przeciwpożarowej. Ponadto zgodnie z ustawą z dnia 8 marca 1990 r. o samorządzie gminnym (j.t. – Dz. U. z 2001 r. Nr 142, poz. 1591 z późn. zm.) do zadań własnych gminy należy zaspokajanie zbiorowych potrzeb wspólnoty obejmującej między innymi budowę wodociągów, zaopatrzenie w wodę oraz zapewnienie warunków ochrony przeciwpożarowej.

### Pouczenie

Na niniejsze postanowienie służy stronie zażalenie do Śląskiego Komendanta Wojewódzkiego Państwowej Straży Pożarnej w Katowicach ul. Wita Stwosza 36, za moim pośrednictwem w terminie 7 dni od daty jego doręczenia.

Otrzymują:

1 x adresat

1 x a/a MOK KM PSP B-B

1 x a/a MZ KM PSP B-B

TK/TK



KOMENDANT MIEJSKI  
Państwowej Straży Pożarnej

st. bryg. mgr inż. Adam Caputa

# STAROSTA BIELSKI

ZR. BZ. 7532-16/10

Bielsko-Biała, 04.03.2010r.

## Postanowienie

Działając na podstawie:

art. 17 pkt 7 lit. h ustawy z dnia 27 marca 2003r. o planowaniu i zagospodarowaniu przestrzennym (Dz. U. Nr 80, poz. 717 z późn. zm.);

art.103 ustawy z dnia 4 lutego 1994 r. Prawo geologiczne i górnicze (tekst jednolity Dz. U. z 2005r. Nr 228, poz. 1947 z późn. zm.);

art. 106 § 5 ustawy z dnia 14 czerwca 1960r. - Kodeks postępowania administracyjnego (tekst jednolity Dz. U. z 2000r. Nr 98, poz. 1071 z późn. zm.);

po rozpatrzeniu wniosku Wójta Gminy Wilkowice znak: U. 7322-M/28/8/2009 z dnia 08.02.2010r.



## Uzgodniam

projekt miejscowego planu zagospodarowania przestrzennego gminy Wilkowice dla terenów położonych w części Bystrej i Mesznej od ul. Szczyrkowskiej w kierunku zachodnim do granic parku krajobrazowego Beskidu Śląskiego w zakresie terenów zagrożonych osuwaniem się mas ziemnych.

## Uzasadnienie

Wójt Gminy Wilkowice zwrócił się pismem znak: U. 7322-M/28/8/2009 z dnia 08.02.2010r. do Starosty Bielskiego, jako organu administracji geologicznej w odniesieniu do terenów zagrożonych osuwaniem się mas ziemnych, o uzgodnienie projektu miejscowego planu zagospodarowania przestrzennego gminy Wilkowice dla terenów położonych w części Bystrej i Mesznej od ul. Szczyrkowskiej w kierunku zachodnim do granic parku krajobrazowego Beskidu Śląskiego przedkładając ww. dokument (rysunek planu i tekst planu – uchwałę Rady Gminy Wilkowice)

W dokumencie określono tereny zagrożone ruchami masowymi ziemi: osuwisk ustabilizowanych, bądź nieczynnych w momencie przeprowadzenia rejestracji oraz predysponowanych do powstawania różnego typu osuwisk wg opracowania Państwowego Instytutu Geologicznego – Oddziału Karpackiego w Krakowie z 1975r. pt. „Katalog osuwisk województwa katowickiego”.

W związku z powyższym orzeczono jak w sentencji postanowienia.

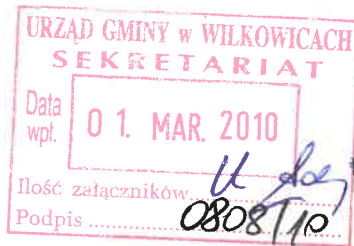
Na niniejsze postanowienie służy stronom zażalenie do Samorządowego Kolegium Odwoławczego w Bielsku - Białej wniesione za pośrednictwem Starosty Bielskiego w terminie 7 dni od daty jego otrzymania.



Z up. STAROSTY  
*Zofia Biedroń*  
Zofia Biedroń  
geolog powiatowy

## Otrzymuje:

- ☉ Wójt Gminy Wilkowice  
43-365 Wilkowice, ul. Wyzwolenia 25



URZĄD GMINY  
W WILKOWICACH  
UL. WYZWOLENIA 25  
43-365 WILKOWICE

## POSTANOWIENIE

**WDU/BKOR/7323/I – 38/.....2390...../10**

Działając na podstawie art. 21 ust. 1a ustawy z dnia 21 marca 1985 r. o drogach publicznych (Dz. U. z 2007 r. Nr 19 poz. 115, tekst jednolity, ze zm.), Uchwały Nr 1327/172/II/2004 Zarządu Województwa Śląskiego z dnia 05.08.2004 r., Uchwały Nr 1486/80/III/2007 Zarządu Województwa Śląskiego z dnia 16.08.2007 r., Uchwały Nr 1687/283/III/2009 Zarządu Województwa Śląskiego z dnia 02.07.2009 r., art. 24 ust. 1 w związku z art. 17 pkt 7 ppkt d) ustawy z dnia 27 marca 2003 r. o planowaniu i zagospodarowaniu przestrzennym (Dz. U. z 2003 r. Nr 80 poz. 717), zgodnie z art. 106 Kpa,

Po rozpatrzeniu wniosku Nr U.7322-M/28/15/2009 z dnia 08.02.2010 r. (data wpływu: 11.02.2010 r.), złożonego przez:

### WÓJTA GMINY WILKOWICE

w sprawie uzgodnienia projektu miejscowego planu zagospodarowania przestrzennego Gminy Wilkowice dla terenów położonych w części Bystrej i Mesznej od ul. Szczyrkowskiej w kierunku zachodnim do granic parku krajobrazowego Beskidu Śląskiego.

#### Postanawia

uzgodnić pozytywnie projekt miejscowego planu zagospodarowania przestrzennego Gminy Wilkowice dla terenów położonych w części Bystrej i Mesznej od ul. Szczyrkowskiej w kierunku zachodnim do granic parku krajobrazowego Beskidu Śląskiego, pod niżej wymienionym warunkami:

- należy pozostawić rezerwę w liniach rozgraniczających dla klasy „G” przebiegającej przez teren opracowania drogi wojewódzkiej Nr 942 (szerokość ulicy oraz szerokość drogi w liniach rozgraniczających nie powinna być mniejsza niż 25,0m.), zgodnie z rozporządzeniem Ministra Transportu i Gospodarki Morskiej z dnia 02 marca 1999 r., w sprawie warunków technicznych, jakim powinny odpowiadać drogi publiczne i ich usytuowanie (Dz. U. Nr 43 poz. 430 ze zm.),
- warunki komunikacyjne w odniesieniu do dróg wojewódzkich dla obszarów przyległych do w/w drogi winne odpowiadać wymogom § 9 ust. 1 pkt 4 i 5 Rozporządzenia Ministra Transportu i Gospodarki Morskiej z dnia 02 marca 1999 r., w sprawie warunków technicznych, jakim powinny odpowiadać drogi publiczne i ich usytuowanie (Dz. U. Nr 43 poz. 430 ze zm.) – należy ograniczać liczbę i częstość zjazdów przez zapewnienie dojazdu z innych dróg niższej klasy,
- na lokalizację zjazdów z dróg wojewódzkich należy uzyskać zezwolenie wydane przez zarządcę drogi, zgodnie z ustawą z dnia 21 marca 1985 r. o drogach publicznych (Dz. U. z 2007 r. Nr 19 poz. 115, tekst jednolity, ze zm.).

#### Uzasadnienie

Postanowienie uwzględnia w całości żądania strony, wobec tego zgodnie z art. 107 § 4 Kpa odstąpiono od jego uzasadnienia.

#### Pouczenie:

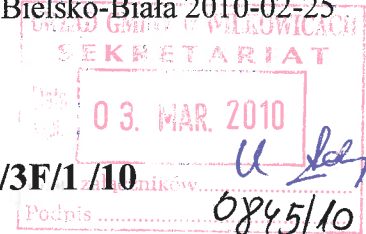
1. Na n/n postanowienie przysługuje zażalenie do Samorządowego Kolegium Odwoławczego w Katowicach za pośrednictwem Zarządu Województwa Śląskiego, Zarząd Dróg Wojewódzkich w Katowicach, ul. Lechicka 24, 40-609 Katowice - w terminie 7 dni od dnia otrzymania niniejszego postanowienia.
2. Nie pobrano opłaty skarbowej, zgodnie z art. 7 ust. 3 ustawy z dnia 16 listopada 2006 r. o opłacie skarbowej (Dz. U. z 2006 r. Nr 225 poz. 1635, ze zm.).

**OTRZYMUJĄ:**  
1. ADRESAT  
2. WDU/I A/A

**z up. ZARZĄDU  
WOJEWÓDZTWA ŚLĄSKIEGO**  
*Jerzy Machowski*  
Z-ca Dyrektora  
ds. zarządzania drogami i mostami

**ZARZĄD DRÓG POWIATOWYCH**  
w Bielsku-Białej  
ul. T. Regera 81

Bielsko-Biała 2010-02-25



## POSTANOWIENIE NR ZDP 7320/3F/1/10

Na podstawie art.35ust.3 Ustawy z dnia 21.03.1985 rok o drogach publicznych Dz.U.Nr 14 , poz.60 –tekst jednolity Dz.U.Nr 19 z 2007r.,poz.115 z późniejszymi zmianami oraz art. 106 KPA – tekst jednolity Dz.U.Nr 98,poz.1071 z dnia 9.10 2000r. działając z upoważnienia Zarządu Powiatu w Bielsku-Białej nr ON V-0114/1/6/06 z dnia 1.03 2006r.

po otrzymaniu projektu miejscowego planu zagospodarowania przestrzennego Gminy Wilkowice dla terenów położonych w części Bystrej i Miesznej od ul.Szczyrkowskiej w kierunku zachodnim do granic parku krajobrazowego Beskidu Śląskiego

### postanawiam

zaopiniować pozytywnie projekt miejscowego planu zagospodarowania przestrzennego Gminy Wilkowice dla terenów położonych w części Bystrej i Miesznej od ul.Szczyrkowskiej w kierunku zachodnim do granic parku krajobrazowego Beskidu Śląskiego w zakresie terenów przyległych do drogi powiatowej nr 4412 S Bystra Śląska przez wieś,ul.Fałata w Bystrej

### Pouczenie

Od niniejszego postanowienia służy prawo wniesienia zażalenia do Samorządowego Kolegium Odwoławczego za pośrednictwem organu orzekającego w terminie 7 dni od daty otrzymania postanowienia .

### Otrzymują:

1. Wójt Gminy Wilkowice  
43-365 Wilkowice  
ul.Wyzwolenia 25
- 2.a/a/L.Fober/

Z up. Zarządu Powiatu  
**DYREKTOR**  
Zarządu Dróg Powiatowych  
inż. Wiesław Kubiś