

Wilkowice 4.12.2023 r

## **Protokół z posiedzenia**

Gminnej Komisji Urbanistyczno – Architektonicznej w Wilkowicach

W dniu 4.12.2023 r odbyło się posiedzenie Gminnej Komisji Urbanistyczno – Architektonicznej w Wilkowicach dotyczące **Studium uwarunkowań i kierunków zagospodarowania przestrzennego Gminy Wilkowice** .

Udział wzięli przedstawiciele Gminy Wilkowice, projektant planu oraz członkowie Gminnej Komisji Urbanistyczno – Architektonicznej w Wilkowicach .

W załączeniu lista obecności. Po zapoznaniu się z projektem studium i przedstawieniu uwag komisji wydano pozytywną opinię dotyczącą w/w studium

Przewodnicząca komisji

Barbara Koral



Wilkowice 04.12.2023 r

**Opinia**  
**Gminnej Komisji Urbanistyczno -Architektonicznej**

do studium uwarunkowań i kierunków zagospodarowania przestrzennego  
Gminy Wilkowice.

Po zapoznaniu się z projektem w/w studium i przedstawieniu uwag,  
pozytywnie opiniuję przedstawiony projekt.

Przewodnicząca komisji  
Barbara Koral

**U.6720.1.2019**

**O ZAOPINIOWANIE PROJEKTU STUDIUM UWARUNKOWAŃ I KIERUNKÓW ZAGOSPODAROWANIA PRZESTRZENNEGO GMINY WILKOWICE WRAZ Z PROGNOZA  
ODDZIAŁYWANIA NA ŚRODOWISKO**

**STUDIUM uwarunkowań i kierunków zagospodarowania przestrzennego Gminy Wilkowice**

Na podstawie art. 11 pkt 5 ustawy z dnia 27 marca 2003 r. o planowaniu i zagospodarowaniu przestrzennym (t.j. Dz. U. z 2023 r. poz. 977) przedkładam projekt studium uwarunkowań i kierunków zagospodarowania przestrzennego Gminy Wilkowice celem zaopiniowania zgodnie z kompetencjami.

W oparciu o art. 25 ust. 1 ustawy z dnia 27 marca 2003 r. o planowaniu i zagospodarowaniu przestrzennym (t.j. Dz. U. z 2023 r. poz. 977) ustala się termin przedstawienia opinii wynoszący 15 dni od dnia udostępnienia projektu studium wraz z prognozą oddziaływania na środowisko.

Zgodnie z art. 25 ust. 2 ustawy z dnia 27 marca 2003 r. o planowaniu i zagospodarowaniu przestrzennym (t.j. Dz. U. z 2023 r. poz. 977) nieprzedstawienie w wyżej wymienionym terminie stanowiska uważa się za równoznaczne z zaopiniowaniem projektu.

Załączniki: 1. Projekt studium uwarunkowań i kierunków zagospodarowania przestrzennego Gminy Wilkowice 2. Prognoza oddziaływania na środowisko dla projektu studium uwarunkowań i kierunków zagospodarowania przestrzennego Gminy Wilkowice

**Załączniki:**

1. Rys\_01\_Struktura\_przestrzenna\_i\_infrastruktura\_techiczna.pdf
2. Rys\_02\_Stan\_ładu\_przestrzennego\_i\_dziedzictwa\_kulturowego.pdf
3. Rys\_03\_Stan\_środowiska.pdf
4. Rys\_04\_Ustalenia\_Studium - Kierunki zagospodarowania skala 1\_10000.pdf
5. STUDIUM - Prognoza - rysunek.pdf
6. STUDIUM - Prognoza - tekst.pdf
7. IQM\_II\_KIERUNKI\_tekst\_opiniowanie.pdf
8. IQM\_I\_UWARUNKOWANIA\_tekst\_opiniowanie.pdf

Dokument został podpisany, aby go zweryfikować należy użyć  
oprogramowania do weryfikacji podpisu

Data złożenia podpisu: 2023-09-18T14:07:00.034+02:00

**Podpis elektroniczny**

## UPP - Urzędowe Poświadczenie Przedłożenia

Identyfikator Poświadczenia: ePUAP-UPP114604048

### Adresat dokumentu, którego dotyczy poświadczenie

Nazwa adresata dokumentu: ŚLĄSKI URZĄD WOJEWÓDZKI W KATOWICACH

Identyfikator adresata: SUW2

Rodzaj identyfikatora adresata: ePUAP-ID

### Nadawca dokumentu, którego dotyczy poświadczenie

Nazwa nadawcy: GMINA WILKOWICE

Identyfikator nadawcy: ugwilkowice

Rodzaj identyfikatora nadawcy: ePUAP-ID

### Dane poświadczenia

Data doręczenia: 2023-09-18T14:21:12.748

Data wytworzenia poświadczenia: 2023-09-18T14:21:12.748

Identyfikator dokumentu, którego dotyczy poświadczenie: DOK163856537

### Dane uzupełniające (opcjonalne)

Rodzaj informacji uzupełniającej: Źródło

Wartość informacji uzupełniającej: Poświadczenie wystawione przez platformę ePUAP

Rodzaj informacji uzupełniającej: Identyfikator ePUAP dokumentu

Wartość informacji uzupełniającej: 163856537

Rodzaj informacji uzupełniającej: Informacja

Wartość informacji uzupełniającej: Zgodnie z art. 39<sup>1</sup> par. 1 k.p.a., w związku z art. 158 ust. 1 ustawy o doręczeniach elektronicznych, pisma powiązane z przedłożonym dokumentem będą przesyłane za pomocą środków komunikacji elektronicznej.

Rodzaj informacji uzupełniającej: Pouczenie

Wartość informacji uzupełniającej: Zgodnie z art. 39<sup>1</sup> par. 1d k.p.a., w związku z art. 158 ust. 1 ustawy o doręczeniach elektronicznych, istnieje możliwość rezygnacji z doręczenia pism za pomocą środków komunikacji elektronicznej.

### Dane dotyczące podpisu

Poświadczenie zostało podpisane - aby je zweryfikować należy użyć oprogramowania do weryfikacji podpisu

Lista podpisanych elementów (referencji):

referencja ID-18da03edf9e57dd6d2dc95b2db1f26b3 :

referencja ID-8fa047e69107b77e4081beba877f54cd : Pismo%20ogolne%20do%20podmiotu%20publicznego.xml

referencja : #xades-id-1791765852e491a103571d4ea619f9d1

Minister Klimatu i Środowiska  
00-922 Warszawa  
Warszawa  
Wawelska 52/54

**U.6720.1.2019**

**O ZAOPINIOWANIE PROJEKTU STUDIUM UWARUNKOWAŃ I KIERUNKÓW ZAGOSPODAROWANIA PRZESTRZENNEGO GMINY WILKOWICE WRAZ Z PROGNOZĄ  
ODDZIAŁYWANIA NA ŚRODOWISKO**

Sporządzenie STUDIUM uwarunkowań i kierunków zagospodarowania przestrzennego Gminy Wilkowice

Na podstawie art. 11 pkt 5 ustawy z dnia 27 marca 2003 r. o planowaniu i zagospodarowaniu przestrzennym (t.j. Dz. U. z 2023 r. poz. 977) przedkładam projekt studium uwarunkowań i kierunków zagospodarowania przestrzennego Gminy Wilkowice celem zaopiniowania zgodnie z kompetencjami.

W oparciu o art. 25 ust. 1 ustawy z dnia 27 marca 2003 r. o planowaniu i zagospodarowaniu przestrzennym (t.j. Dz. U. z 2023 r. poz. 977) ustala się termin przedstawienia opinii wynoszący 15 dni od dnia udostępnienia projektu studium wraz z prognozą oddziaływania na środowisko.

Zgodnie z art. 25 ust. 2 ustawy z dnia 27 marca 2003 r. o planowaniu i zagospodarowaniu przestrzennym (t.j. Dz. U. z 2023 r. poz. 977) nieprzedstawienie w wyżej wymienionym terminie stanowiska uważa się za równoznaczne z zaopiniowaniem projektu.

Załączniki: 1. Projekt studium uwarunkowań i kierunków zagospodarowania przestrzennego Gminy Wilkowice 2. Prognoza oddziaływania na środowisko dla projektu studium uwarunkowań i kierunków zagospodarowania przestrzennego Gminy Wilkowice

Załączniki:

1. Rys\_01\_Struktura\_przestrzenna\_i\_infrastruktura\_techiczna.pdf
2. Rys\_02\_Stan\_iadu\_przestrzennego\_i\_dziedzictwa\_kulturowego.pdf
3. Rys\_03\_Stan\_środowiska.pdf
4. Rys\_04\_Ustalenia\_Studium\_-\_Kierunki\_zagospodarowania\_skala\_1\_10000.pdf
5. STUDIUM\_-\_Prognoza\_-\_rysunek.pdf
6. STUDIUM\_-\_Prognoza\_-\_tekst.pdf
7. TOM\_II\_KIERUNKI\_tekst\_opiniowanie.pdf
8. TOM\_I\_UWARUNKOWANIA\_tekst\_opinowanie.pdf

Dokument został podpisany, aby go zweryfikować należy użyć  
oprogramowania do weryfikacji podpisu  
Data złożenia podpisu: 2023-09-18T14:06:28.098+02:00  
**Podpis elektroniczny**

## - Urzędowe Poświadczenie Przedłożenia

Identyfikator Poświadczenia: ePUAP-UPP114605091

### Adresat dokumentu, którego dotyczy poświadczenie

Nazwa adresata dokumentu: MINISTERSTWO KLIMATU I ŚRODOWISKA

Identyfikator adresata: mos

Rodzaj identyfikatora adresata: ePUAP-ID

### Nadawca dokumentu, którego dotyczy poświadczenie

Nazwa nadawcy: GMINA WILKOWICE

Identyfikator nadawcy: ugwilkowice

Rodzaj identyfikatora nadawcy: ePUAP-ID

### Dane poświadczenia

Data doręczenia: 2023-09-18T14:26:12.498

Data wytworzenia poświadczenia: 2023-09-18T14:26:12.498

Identyfikator dokumentu, którego dotyczy poświadczenie: DOK163857888

### Dane uzupełniające (opcjonalne)

Rodzaj informacji uzupełniającej: Źródło

Wartość informacji uzupełniającej: Poświadczenie wystawione przez platformę ePUAP

Rodzaj informacji uzupełniającej: Identyfikator ePUAP dokumentu

Wartość informacji uzupełniającej: 163857888

Rodzaj informacji uzupełniającej: Informacja

Wartość informacji uzupełniającej: Zgodnie z art. 39<sup>1</sup> par. 1 k.p.a., w związku z art. 158 ust. 1 ustawy o doręczeniach elektronicznych, pisma powiązane z przedłożonym dokumentem będą przesyłane za pomocą środków komunikacji elektronicznej.

Rodzaj informacji uzupełniającej: Pouczenie

Wartość informacji uzupełniającej: Zgodnie z art. 39<sup>1</sup> par. 1d k.p.a., w związku z art. 158 ust. 1 ustawy o doręczeniach elektronicznych, istnieje możliwość rezygnacji z doręczenia pism za pomocą środków komunikacji elektronicznej.

### Dane dotyczące podpisu

Poświadczenie zostało podpisane - aby je zweryfikować należy użyć oprogramowania do weryfikacji podpisu

Lista podpisanych elementów (referencji):

referencja ID-1c8d3d86970b723cb8ff8ad52891baa4 :

referencja ID-c6b13fa1defafad40711e762c1ae7ec7 : Pismo%20ogolne%20do%20podmiotu%20publicznego.xml

referencja : #xades-id-c240f7c739af380650e49017c004bd04

Zarząd Województwa Śląskiego  
40-037 Katowice  
Katowice  
Juliusza Ligonia 46

## U.6720.1.2019

### WNIOSEK

o ponowne uzgodnienie STUDIUM uwarunkowań i kierunków zagospodarowania przestrzennego Gminy Wilkowice

W nawiązaniu do uwag złożonych 17 października br. do przedstawionego do uzgodnienia projektu studium uwarunkowań i kierunków zagospodarowania przestrzennego Gminy Wilkowice oraz w nawiązaniu do spotkania roboczego z 30 października br. informujemy, że dokonaliśmy stosownych korekt w projekcie „Studium...”, stąd na podstawie art. 11 pkt 5 ustawy z dnia 27 marca 2003 r. o planowaniu i zagospodarowaniu przestrzennym (t.j. Dz. U. z 2023 r. poz. 977 ) oraz w związku z art. 67 ust. 3 ustawy z dnia 7 lipca 2023 r. o zmianie ustawy o planowaniu i zagospodarowaniu przestrzennym oraz niektórych innych ustaw (Dz. U. z 2023 r. poz. 1688) przedkładam skorygowany projekt studium uwarunkowań i kierunków zagospodarowania przestrzennego Gminy Wilkowice celem ponownego uzgodnienia zgodnie z kompetencjami.

W oparciu o art. 25 ust. 1 ustawy z dnia 27 marca 2003 r. o planowaniu i zagospodarowaniu przestrzennym (t.j. Dz. U. z 2023 r. poz. 977) ustala się termin uzgodnienia wynoszący 15 dni od dnia udostępnienia projektu studium.

Zgodnie z art. 25 ust. 2 ustawy z dnia 27 marca 2003 r. o planowaniu i zagospodarowaniu przestrzennym (t.j. Dz. U. z 2023 r. poz. 977) nieprzedstawienie w wyżej wymienionym terminie stanowiska uważa się za równoznaczne z uzgodnieniem projektu.

Zgodnie z art. 25 ust. 2 ustawy z dnia 27 marca 2003 r. o planowaniu i zagospodarowaniu przestrzennym (t.j. Dz. U. z 2023 r. poz. 977) nieprzedstawienie w wyżej wymienionym terminie stanowiska uważa się za równoznaczne z uzgodnieniem projektu.

#### Załączniki:

1. [Obszary zmian\\_Ustalenia Studium - Kierunki zagospodarowania skala 1\\_10000.pdf](#)
2. [prognoza\\_srod\\_suikzp\\_Wilkowice\\_rysunek\\_opiniowanie\\_pon.pdf](#)
3. [prognoza\\_srod\\_suikzp\\_Wilkowice\\_tekst\\_opiniowanie\\_pon - Kopia.pdf](#)
4. [prognoza\\_srod\\_suikzp\\_Wilkowice\\_tekst\\_opiniowanie\\_pon.pdf](#)
5. [TOM II KIERUNKI opiniowanie MARSZALEK.pdf](#)
6. [TOM I UWARUNKOWANIA opiniowanie ponowne.pdf](#)
7. [Ustalenia Studium - Kierunki zagospodarowania skala 1\\_10000.pdf](#)
8. [UW\\_01\\_Struktura\\_przestrzenna\\_i\\_infrastruktura\\_techiczna.pdf](#)
9. [UW\\_02\\_Stan\\_ładu\\_przestrzennego\\_i\\_dziedzictwa\\_kulturowego.pdf](#)
10. [UW\\_03\\_Stan\\_środowiska.pdf](#)

Dokument został podpisany, aby go zweryfikować należy użyć  
oprogramowania do weryfikacji podpisu

Data złożenia podpisu: 2023-12-05T11:29:14Z

**Podpis elektroniczny**

# UPP - Urzędowe Poświadczenie Przedłożenia

Identyfikator Poświadczenia: ePUAP-UPP120761711

## Adresat dokumentu, którego dotyczy poświadczenie

Nazwa adresata dokumentu: URZĄD MARSZAŁKOWSKI WOJEWÓDZTWA ŚLĄSKIEGO W KATOWICACH

Identyfikator adresata: UMWSL

Rodzaj identyfikatora adresata: ePUAP-ID

## Nadawca dokumentu, którego dotyczy poświadczenie

Nazwa nadawcy: GMINA WILKOWICE

Identyfikator nadawcy: ugwilkowice

Rodzaj identyfikatora nadawcy: ePUAP-ID

## Dane poświadczenia

Data doręczenia: 2023-12-05T12:34:26.719

Data wytworzenia poświadczenia: 2023-12-05T12:34:26.719

Identyfikator dokumentu, którego dotyczy poświadczenie: DOK172866495

## Dane uzupełniające (opcjonalne)

Rodzaj informacji uzupełniającej: Źródło

Wartość informacji uzupełniającej: Poświadczenie wystawione przez platformę ePUAP

Rodzaj informacji uzupełniającej: Identyfikator ePUAP dokumentu

Wartość informacji uzupełniającej: 172866495

Rodzaj informacji uzupełniającej: Informacja

Wartość informacji uzupełniającej: Zgodnie z art. 39<sup>1</sup> par. 1 k.p.a., w związku z art. 158 ust. 1 ustawy o doręczeniach elektronicznych, pisma powiązane z przedłożonym dokumentem będą przesyłane za pomocą środków komunikacji elektronicznej.

Rodzaj informacji uzupełniającej: Pouczenie

Wartość informacji uzupełniającej: Zgodnie z art. 39<sup>1</sup> par. 1d k.p.a., w związku z art. 158 ust. 1 ustawy o doręczeniach elektronicznych, istnieje możliwość rezygnacji z doręczania pism za pomocą środków komunikacji elektronicznej.

## Dane dotyczące podpisu

Poświadczenie zostało podpisane - aby je zweryfikować należy użyć oprogramowania do weryfikacji podpisu

Lista podpisanych elementów (referencji):

referencja ID-115ead0514fb7c03b19898a11f472ea9 :

referencja ID-26382dedfab81cc39cbe3ac637f31e6f : Pismo%20ogolne%20do%20podmiotu%20publicznego.xml

referencja : #xades-id-11839bf2eb604603294474b86b3dd751





Województwo  
Śląskie

Podpis elektroniczny zweryfikowany  
w dniu 29. WRZ. 2023

PODPIS PRAWIDŁOWY

 (3)

Katowice, 29 września 2023 r.  
Znak sprawy: OE-RG.7637.73.2023  
Znak pisma: OE-RG.KW-001329/23



Wójt Gminy Wilkowice  
ul. Wyzwolenia 25  
43-365 Wilkowice

MARSZAŁEK  
WOJEWÓDZTWA ŚLĄSKIEGO

URZĄD MARSZAŁKOWSKI  
WOJEWÓDZTWA ŚLĄSKIEGO

ul. Ligonia 46  
40-037 Katowice

TEL. +48 32 77 44 518

srodowisko@slaskie.pl  
slaskie.pl

### Opinia

Na podstawie art. 11 pkt 5 lit. g oraz art. 23 i 24 ust. 1 ustawy z dnia 27 marca 2003 r. o planowaniu i zagospodarowaniu przestrzennym (t. j. Dz. U. z 2023 r. poz. 977) oraz art. 161 ust. 1 ustawy z dnia 9 czerwca 2011 r. – Prawo geologiczne i górnicze (t. j. Dz. U. z 2023 r. poz. 633), w związku z art. 65 ust. 2 pkt 1 ustawy z dnia 7 lipca 2023 r. o zmianie ustawy o planowaniu i zagospodarowaniu przestrzennym oraz niektórych innych ustaw (Dz. U. z 2023 r. poz. 1688), po rozpatrzeniu wniosku Wójta Gminy Wilkowice z dnia 15 września 2023 r., przesłanego do Marszałka Województwa Śląskiego, jako organu administracji geologicznej,

**opiniuję negatywnie projekt *Studium uwarunkowań i kierunków zagospodarowania przestrzennego Gminy Wilkowice*, zwracając uwagę, że wymaga on uzupełnień i korekty w zakresie udokumentowanych wód podziemnych – poprzez:**

- a) na rysunku nr 3 *Studium – Stan środowiska, w tym ochrona przyrody*, należy doprecyzować, które strefy ochrony ujęć są projektowanymi, a które zostały ustanowione;
- b) uzupełnienie informacji o ujęciach wód podziemnych wraz z ich proponowanymi strefami ochrony (teren ochrony bezpośredniej, teren ochrony pośredniej) wg:
  - *Dokumentacji hydrogeologicznej zasobów eksploatacyjnych wód podziemnych z utworów kredowych (flisz) ujęcia wody ze źródła K-1 na zboczu G. Klimczok w Beskidzie Śląskim*, przyjętej zawiadomieniem Starosty Bielskiego z dnia 4 listopada 2005 r.,
  - *Dokumentacji hydrogeologicznej ustalającej zasoby eksploatacyjne dla ujęcia wód podziemnych z utworów kredowych na terenie pgr 73/4 w Bystrej Śląskiej*, przyjętej zawiadomieniem Starosty Bielskiego z dnia 4 czerwca 2010 r.,
  - *Dokumentacji hydrogeologicznej ustalającej zasoby eksploatacyjne ujęcia wód podziemnych z utworów trzeciorzędowych dla KERA Ceramika S.C. w Wilkowicach*, przyjętej zawiadomieniem Starosty Bielskiego z dnia 31 maja 2011 r.,
  - *Dokumentacji hydrogeologicznej zasobów eksploatacyjnych ujęcia wód z utworów kredowych - studni wierconej S1 na działce nr 214/139 obręb Wilkowice przy Schronisku PTTK na Magurce*, zatwierdzonej decyzją Starosty Bielskiego z dnia 29 lutego 2016 r.,

- Dokumentacji hydrogeologicznej ustalającej zasoby eksploatacyjne ujęcia wody podziemnej z utworów czwartorzędowych w miejscowości Bystra dla potrzeb Spółki Wodociągowej w Wilkowicach, zatwierdzonej decyzją Starosty Bielskiego z dnia 20 kwietnia 2022 r.,
  - Dokumentacji hydrogeologicznej ustalającej zasoby eksploatacyjne ujęcia wód podziemnych (studni głębinowej SW-1) z utworów kredowych, zlokalizowanego na terenie zakładu NACOMI GROUP Sp. z o.o. w Wilkowicach przy ulicy Ziółowej 29 (dz. nr 4633/1), zatwierdzonej decyzją Starosty Bielskiego z dnia 13 grudnia 2022 r.,
  - Dokumentacji hydrogeologicznej ustalającej zasoby eksploatacyjne studni S-1 i S-2 z utworów kredy górnej dla zaopatrzenia w wodę obiektów Centrum Pulmonologii i Torakochirurgii w Bystrej, zatwierdzonej decyzją Starosty Bielskiego z dnia 24 kwietnia 2023 r.,
  - Dokumentacji hydrogeologicznej ujęcia wody podziemnej z utworów czwartorzędowych i kredowych w Bystrej Krakowskiej, zatwierdzonej decyzją Wojewody Bielskiego nr 157/95 z dnia 7 września 1995 r.;
- c) uzupełnienie informacji o źródłach występujących na terenie gminy wraz z proponowanymi strefami ochrony (terenami ochrony bezpośredniej i terenami ochrony pośredniej), wg:
- Dokumentacji hydrogeologicznej ustalającej zasoby eksploatacyjne źródła naturalnego "Barbórka", przyjętej zawiadomieniem Starosty Bielskiego z dnia 8 marca 2004 r.,
  - Dokumentacji hydrogeologicznej ustalającej zasoby eksploatacyjne źródła "Na Mrażnicy" zlokalizowanego na działce nr 1789/6 w Bystrej Krakowskiej, zatwierdzonej decyzją Starosty Bielskiego z dnia 25 lipca 2022 r.,
  - Dokumentacji hydrogeologicznej w kat. „B” ujęcia źródeł biorących początek w utworach kredy, zatwierdzonej decyzją Prezydium Wojewódzkiej rady Narodowej nr 11/72 z dnia 18 marca 1972 r.,
  - Dokumentacji hydrogeologicznej w kat. „B” źródła „Józef” w miejscowości Magurka Wilkowska, zatwierdzonej decyzją Wojewody Bielskiego nr 4/82 z dnia 6 lutego 1982 r.;
- d) uzupełnienie informacji na temat proponowanych obszarów ochronnych dla zbiorników wód podziemnych, w tym dla:
- Lokalnego Zbiornika Wód Podziemnych Zbiornika warstw Goduła (Beskid Śląski), wg Dokumentacji hydrogeologicznej określającej warunki hydrogeologiczne w związku z ustanowieniem obszarów ochronnych lokalnego zbiornika wód podziemnych Zbiornik warstw Goduła (Beskid Śląski) – dawny Główny Zbiornik Wód Podziemnych nr 348, zatwierdzony decyzją Ministra Środowiska z dnia 12 stycznia 2016 r.
  - Lokalnego Zbiornika Wód Podziemnych Zbiornika warstw Goduła (Beskid Mały), wg Dokumentacji hydrogeologicznej określającej warunki hydrogeologiczne w związku z ustanowieniem obszarów ochronnych Lokalnego Zbiornika Wód Podziemnych Zbiornik warstw Goduła (Beskid Mały) – dawny Główny Zbiornik Wód Podziemnych nr 447 Zbiornik warstw Goduła (Beskid Mały), zatwierdzony decyzją Ministra Środowiska z dnia 29 marca 2016 r.
  - Lokalnego Zbiornika Wód Podziemnych Dolina rzeki Biała, wg Dokumentacji hydrogeologicznej określającej warunki hydrogeologiczne w związku z ustanowieniem obszarów ochronnych Lokalnego Zbiornika Wód Podziemnych Dolina rzeki Biała (dawny Główny Zbiornik Wód Podziemnych nr 448 Dolina rzeki Biała), zatwierdzonej decyzją Ministra Środowiska z dnia 23 marca 2016 r.

Z up. Marszałka Województwa

/-/ Anna Szulik

Geolog Wojewódzki

Kierownik Referatu ds. geologii i zasobów naturalnych

Anna Szulik;

Urząd

Marszałkowski

Elektronicznie podpisany  
przez Anna Szulik; Urząd  
Marszałkowski  
Data: 2023.09.29 15:03:55  
+02'00'

Otrzymują: Adresat (*ePUAP*),  
(do wiadomości) kopia aa

Kontakt w sprawie:  
Departament Ochrony Środowiska, Ekologii i Opłat Środowiskowych  
Referat ds. geologii i zasobów naturalnych  
Ewa Tomys, tel. 32 77 40 679

Urząd Marszałkowski Województwa Śląskiego  
40-037 Katowice  
Katowice  
Juliusza Ligonia 46

**U.6720.1.2019**

**O ZAOPINIOWANIE PROJEKTU STUDIUM UWARUNKOWAŃ I KIERUNKÓW ZAGOSPODAROWANIA PRZESTRZENNEGO GMINY WILKOWICE WRAZ Z PROGNOZĄ  
ODDZIAŁYWANIA NA ŚRODOWISKO**

**STUDIUM uwarunkowań i kierunków zagospodarowania przestrzennego Gminy Wilkowice**

Na podstawie art. 11 pkt 5 ustawy z dnia 27 marca 2003 r. o planowaniu i zagospodarowaniu przestrzennym (t.j. Dz. U. z 2023 r. poz. 977) przedkładam projekt studium uwarunkowań i kierunków zagospodarowania przestrzennego Gminy Wilkowice celem zaopiniowania zgodnie z kompetencjami.

W oparciu o art. 25 ust. 1 ustawy z dnia 27 marca 2003 r. o planowaniu i zagospodarowaniu przestrzennym (t.j. Dz. U. z 2023 r. poz. 977) ustala się termin przedstawienia opinii wynoszący 15 dni od dnia udostępnienia projektu studium wraz z prognozą oddziaływania na środowisko.

Zgodnie z art. 25 ust. 2 ustawy z dnia 27 marca 2003 r. o planowaniu i zagospodarowaniu przestrzennym (t.j. Dz. U. z 2023 r. poz. 977) nieprzedstawienie w wyżej wymienionym terminie stanowiska uważa się za równoznaczne z zaopiniowaniem projektu.

Załączniki: 1. Projekt studium uwarunkowań i kierunków zagospodarowania przestrzennego Gminy Wilkowice 2. Prognoza oddziaływania na środowisko dla projektu studium uwarunkowań i kierunków zagospodarowania przestrzennego Gminy Wilkowice

Załączniki:

1. Rys\_01\_Struktura\_przestrzenna\_i\_infrastruktura\_techiczna.pdf
2. Rys\_02\_Stan\_ładu\_przestrzennego\_i\_dziedzictwa\_kulturowego.pdf
3. Rys\_03\_Stan\_środowiska.pdf
4. Rys\_04\_Ustalenia\_Studium - Kierunki zagospodarowania skala 1\_10000.pdf
5. STUDIUM - Prognoza - rysunek.pdf
6. STUDIUM - Prognoza - tekst.pdf
7. TOM\_II\_KIERUNKI\_tekst\_opiniowanie.pdf
8. TOM\_I\_UWARUNKOWANIA\_tekst\_opiniowanie.pdf

Dokument został podpisany, aby go zweryfikować należy użyć oprogramowania do weryfikacji podpisu

Data złożenia podpisu: 2023-09-18T14:05:56.088+02:00

**Podpis elektroniczny**

## UPP - Urzędowe Poświadczenie Przedłożenia

Identyfikator Poświadczenia: ePUAP-UPP114611654

### Adresat dokumentu, którego dotyczy poświadczenie

Nazwa adresata dokumentu: URZĄD MARSZAŁKOWSKI WOJEWÓDZTWA ŚLĄSKIEGO W KATOWICACH

Identyfikator adresata: UMWWSL

Rodzaj identyfikatora adresata: ePUAP-ID

### Nadawca dokumentu, którego dotyczy poświadczenie

Nazwa nadawcy: GMINA WILKOWICE

Identyfikator nadawcy: ugwilkowice

Rodzaj identyfikatora nadawcy: ePUAP-ID

### Dane poświadczenia

Data doręczenia: 2023-09-18T14:58:13.800

Data wytworzenia poświadczenia: 2023-09-18T14:58:13.800

Identyfikator dokumentu, którego dotyczy poświadczenie: DOK163866308

### Dane uzupełniające (opcjonalne)

Rodzaj informacji uzupełniającej: Źródło

Wartość informacji uzupełniającej: Poświadczenie wystawione przez platformę ePUAP

Rodzaj informacji uzupełniającej: Identyfikator ePUAP dokumentu

Wartość informacji uzupełniającej: 163866308

Rodzaj informacji uzupełniającej: Informacja

Wartość informacji uzupełniającej: Zgodnie z art. 39<sup>1</sup> par. 1 k.p.a., w związku z art. 158 ust. 1 ustawy o doręczeniach elektronicznych, pisma powiązane z przedłożonym dokumentem będą przesyłane za pomocą środków komunikacji elektronicznej.

Rodzaj informacji uzupełniającej: Pouczenie

Wartość informacji uzupełniającej: Zgodnie z art. 39<sup>1</sup> par. 1d k.p.a., w związku z art. 158 ust. 1 ustawy o doręczeniach elektronicznych, istnieje możliwość rezygnacji z doręczania pism za pomocą środków komunikacji elektronicznej.

### Dane dotyczące podpisu

Poświadczenie zostało podpisane - aby je zweryfikować należy użyć oprogramowania do weryfikacji podpisu

Lista podpisanych elementów (referencji):

referencja ID-95c31b3c3a8d53e0ed311114fa07bc81 :

referencja ID-c407826f66fb120e26fc28eabedaa4fb : Pismo%20ogolne%20do%20podmiotu%20publicznego.xml

referencja : #xades-id-21cd516ce0b3422d355075902918a8b9

Gmina Wilkowice  
43-365 Wilkowice  
Wilkowice  
Wyzwolenia 25

Starostwo Powiatowe w Bielsku-Białej, Geolog  
Powiatowy  
43-300 Bielsko-Biała  
Bielsko-Biała  
Piatowska 40

**U.6720.1.2019**

**O ZAOPINIOWANIE PROJEKTU STUDIUM UWARUNKOWAŃ I KIERUNKÓW ZAGOSPODAROWANIA PRZESTRZENNEGO GMINY WILKOWICE WRAZ Z PROGNOZĄ  
ODDZIAŁYWANIA NA ŚRODOWISKO**

**STUDIUM uwarunkowań i kierunków zagospodarowania przestrzennego Gminy Wilkowice**

Na podstawie art. 11 pkt 5 ustawy z dnia 27 marca 2003 r. o planowaniu i zagospodarowaniu przestrzennym (t.j. Dz. U. z 2023 r. poz. 977) przedkładam projekt studium uwarunkowań i kierunków zagospodarowania przestrzennego Gminy Wilkowice celem zaopiniowania zgodnie z kompetencjami.

W oparciu o art. 25 ust. 1 ustawy z dnia 27 marca 2003 r. o planowaniu i zagospodarowaniu przestrzennym (t.j. Dz. U. z 2023 r. poz. 977) ustala się termin przedstawienia opinii wynoszący 15 dni od dnia udostępnienia projektu studium wraz z prognozą oddziaływania na środowisko.

Zgodnie z art. 25 ust. 2 ustawy z dnia 27 marca 2003 r. o planowaniu i zagospodarowaniu przestrzennym (t.j. Dz. U. z 2023 r. poz. 977) nieprzedstawienie w wyżej wymienionym terminie stanowiska uważa się za równoznaczne z zaopiniowaniem projektu.

Załączniki: 1. Projekt studium uwarunkowań i kierunków zagospodarowania przestrzennego Gminy Wilkowice 2. Prognoza oddziaływania na środowisko dla projektu studium uwarunkowań i kierunków zagospodarowania przestrzennego Gminy Wilkowice

Załączniki:

1. Rys\_01\_Struktura\_przestrzenna\_i\_infrastruktura\_techiczna.pdf
2. Rys\_02\_Stan\_ładu\_przestrzennego\_i\_dziedzictwa\_kulturowego.pdf
3. Rys\_03\_Stan\_środowiska.pdf
4. Rys\_04\_Ustalenia\_Studium - Kierunki zagospodarowania skala 1\_10000.pdf
5. STUDIUM - Prognoza - rysunek.pdf
6. STUDIUM - Prognoza - tekst.pdf
7. TOM\_II\_KIERUNKI\_tekst\_opiniowanie.pdf
8. TOM\_I\_UWARUNKOWANIA\_tekst\_opinowanie.pdf

Dokument został podpisany, aby go zweryfikować należy użyć oprogramowania do weryfikacji podpisu

Data złożenia podpisu: 2023-09-18T14:05:24.127+02:00

**Podpis elektroniczny**

## Urzędowe Poświadczenie Przedłożenia

Identyfikator Poświadczenia: ePUAP-UPP114611823

### Adresat dokumentu, którego dotyczy poświadczenie

Nazwa adresata dokumentu: STAROSTWO POWIATOWE W BIELSKU-BIAŁEJ  
Identyfikator adresata: SPBB  
Rodzaj identyfikatora adresata: ePUAP-ID

### Nadawca dokumentu, którego dotyczy poświadczenie

Nazwa nadawcy: GMINA WILKOWICE  
Identyfikator nadawcy: ugwilkowice  
Rodzaj identyfikatora nadawcy: ePUAP-ID

### Dane poświadczenia

Data doręczenia: 2023-09-18T14:59:12.964  
Data wytworzenia poświadczenia: 2023-09-18T14:59:12.964  
Identyfikator dokumentu, którego dotyczy poświadczenie: DOK163866527

### Dane uzupełniające (opcjonalne)

Rodzaj informacji uzupełniającej: Źródło  
Wartość informacji uzupełniającej: Poświadczenie wystawione przez platformę ePUAP

Rodzaj informacji uzupełniającej: Identyfikator ePUAP dokumentu  
Wartość informacji uzupełniającej: 163866527

Rodzaj informacji uzupełniającej: Informacja  
Wartość informacji uzupełniającej: Zgodnie z art. 39<sup>1</sup> par. 1 k.p.a., w związku z art. 158 ust. 1 ustawy o doręczeniach elektronicznych, pisma powiązane z przedłożonym dokumentem będą przesyłane za pomocą środków komunikacji elektronicznej.

Rodzaj informacji uzupełniającej: Pouczenie  
Wartość informacji uzupełniającej: Zgodnie z art. 39<sup>1</sup> par. 1d k.p.a., w związku z art. 158 ust. 1 ustawy o doręczeniach elektronicznych, istnieje możliwość rezygnacji z doręczenia pism za pomocą środków komunikacji elektronicznej.

### Dane dotyczące podpisu

Poświadczenie zostało podpisane - aby je zweryfikować należy użyć oprogramowania do weryfikacji podpisu

Lista podpisanych elementów (referencji):

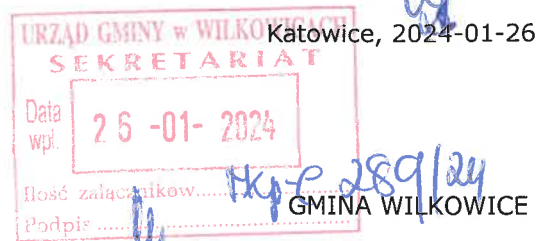
referencja ID-83cfa4ed63f644bc5ae3d623e6d8aed2 :  
referencja ID-135a00006776088698457516ad631d4f : Pismo%20ogolne%20do%20podmiotu%20publicznego.xml  
referencja : #xades-id-0818bddaaf4d97847eb8a967506c38ed

Regionalna Dyrekcja Ochrony Środowiska w Katowicach  
40-127 Katowice  
pl. Grunwaldzki 8-10

WOOS.410.12.2024.AB

Podpis elektroniczny zweryfikowany  
w dniu 26. STY. 2024

PODPIS PRAWIDŁOWY



### INFORMACJA

#### Odpowiedź

na wniosek w sprawie zaopiniowania projektu studium uwarunkowań i kierunków zagospodarowania przestrzennego Gminy Wilkowice.

#### Załączniki:

1. 12 Wilkowice studium opinia2.pdf

Dokument nie zawiera podpisu

**Podpis elektroniczny**

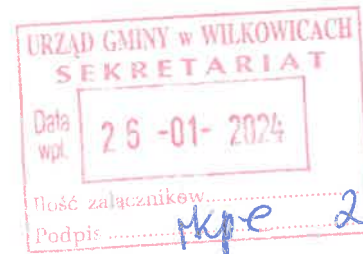




**REGIONALNY DYREKTOR  
OCHRONY ŚRODOWISKA  
W KATOWICACH**

Podpis elektroniczny zweryfikowany

w dniu .....  
**26. STY. 2024**  
PODPIS PRAWIDŁOWY



Katowice, 26 stycznia 2024 r.

WOOŚ.410.12.2024.AB

**Wójt Gminy Wilkowice  
ul. Wyzwolenia 25  
43-365 Wilkowice**

Odpowiadając na wniosek z 10 stycznia 2024 r. (data wpływu 10 stycznia 2024 r.) znak: U.6720.1.2019 w sprawie zaopiniowania projektu studium uwarunkowań i kierunków zagospodarowania przestrzennego gminy Wilkowice oraz uzupełnienie wniosku z 15 stycznia 2024 r. (data wpływu 15 stycznia 2024 r.) znak: U.6720.1.2019, na podstawie art. 54 ustawy z dnia 3 października 2008 r. o udostępnianiu informacji o środowisku i jego ochronie, udziale społeczeństwa w ochronie środowiska oraz o ocenach oddziaływania na środowisko (Dz. U. z 2023 r., poz. 1094 ze zm.) oraz art. 11 pkt 5 lit. i ustawy z dnia 27 marca 2003 r. o planowaniu i zagospodarowaniu przestrzennym (Dz. U. z 2023 r., poz. 977 ze zm.) przedstawiam opinię dotyczącą ww. projektu studium uwarunkowań i kierunków zagospodarowania przestrzennego wraz z prognozą oddziaływania na środowisko.

Przedmiotowy projekt studium obejmuje cały obszar gminy Wilkowice. Na podstawie dokumentacji dotyczącej zasobów, tworów i składników przyrody będącej w dyspozycji Regionalnej Dyrekcji Ochrony Środowiska w Katowicach, w tym danych przestrzennych ustalono, że na przedmiotowym terenie występują: specjalny obszar ochrony siedlisk Beskid Śląski PLH240005 - zlokalizowany wzdłuż zachodniej granicy gminy, w paśmie Klimczok – Szyndzielnia - Kozia Góra, specjalny obszar ochrony siedlisk Beskid Mały PLH240023 - zlokalizowany przy wschodniej granicy gminy, w paśmie Czupla i Magurki, Park Krajobrazowy Beskidu Śląskiego wraz z otuliną oraz Park Krajobrazowy Beskidu Małego wraz z otuliną. Ponadto przez omawiany obszar przebiegają ponadregionalny korytarz migracji ptaków „Lasy Beskidu Śląsko-Żywieckiego”, obejmujący całą zachodnią część gminy, korytarze migracji ssaków kopytnych i drapieżnych „Beskid Śląski” i „Beskid Mały”, obejmujące zachodnią oraz wschodnią część gminy, krajowy korytarz spójności obszarów chronionych „Beskid Śląski i Beskid Mały”, korytarz chiropterologiczny o znaczeniu lokalnym, biegnący wzdłuż granic Parków Krajobrazowych na zachodzie i wschodzie gminy oraz korytarz ichtiologiczny „Rzeka Biała” o znaczeniu regionalnym, biegnący w środkowej części gminy wzdłuż rzeki Białej („Opracowanie ekofizjograficzne do Planu Zagospodarowania Przestrzennego Województwa Śląskiego”. Centrum Dziedzictwa Przyrody Górnego Śląska, Katowice, 2015).

W przedłożonym projekcie studium dla terenów zieleni naturalnej (jednostka ZN) zrezygnowano z dopuszczenia zieleni urządzonej tj. upraw sadowniczych, parków, zieleńców, trawników. Pozostałe dopuszczone formy zagospodarowania pozwolą na zachowanie znajdujących w tych miejscach płatów siedlisk przyrodniczych górskich łąk

konietlicowych użytkowanych ekstensywnie (*Polygono-Trisetion*) (6520) oraz górskich i niżowych muraw bliźniczkowych (*Nardion* – płaty bogate florystycznie) (6230), będących przedmiotami ochrony w obszarze Natura 2000 Beskid Mały PLH240023.

Dla terenów strefy wielofunkcyjnej z zabudową zagrodową (jednostki RZ) na terenie niezurbanizowanym znajdującym się w obszarze Natura 2000 Beskid Mały PLH240023, w miejscach zidentyfikowanych jako nw. wymienione siedliska przyrodnicze, wprowadzono jednostkę ZN, ograniczając tym samym możliwość rozbudowy i zabudowy terenów znajdujących się na siedliskach górskich łąk konietlicowych użytkowanych ekstensywnie (*Polygono-Trisetion*) (6520) oraz górskich i niżowych muraw bliźniczkowych (*Nardion* – płaty bogate florystycznie) (6230), za wyjątkiem fragmentu o powierzchni 0,32 ha (opisanego w ekspertyzie Nejfeld P., Matuszek-Nejfeld M. DENDRUS „Rozpoznanie obszarów występowania, identyfikacja zagrożeń oraz określenie warunków ochrony i zakresu monitoringu półnaturalnych siedlisk przyrodniczych będących przedmiotami ochrony na terenie SOOS Beskid Śląski PLH240005 oraz SOOS Beskid Mały PLH240023. Specjalny obszar ochrony siedlisk Beskid Mały” - jako część stanowiska pn. „6520\_W119”), gdzie, jak określili autorzy prognozy, zaszły nieodwracalne zmiany zagospodarowania powierzchni ziemi w postaci: zabudowy, zieleni urządzonej, ogrodzeń i dróg. Zgodnie z posiadaną ekspertyzą powyższy płat siedliska w 2016 roku otrzymał ocenę ekspercką ogólną U2. Jednocześnie utrata tego fragmentu siedliska (o powierzchni około 0,35 ha) nastąpiła już w momencie zabudowy tego terenu, a w stosunku do całości siedlisk znajdujących się w obszarze Beskid Mały PLH240023 (125,3 ha) stanowi to niewielki ubytek siedlisk znajdujących się w złym stanie.

W przypadku terenu usług zdrowia (jednostka UZ), znajdującego się w obszarze Natura 2000 Beskid Śląski PLH240005, w zapisach ochrony konserwatorskiej wprowadzono nakaz zachowania przyrodniczych elementów krajobrazu, w szczególności obszarów zieleni położonych w zasięgu obszaru Natura 2000 Beskid Śląski PLH240005, dla których ustalono zakaz nowej zabudowy, co wskazano także w punkcie 14.3 projektu studium dla strefy B ochrony konserwatorskiej. Zapisy te przyczynią się do zachowania znajdującego się tam siedliska górskich łąk konietlicowych użytkowanych ekstensywnie (*Polygono-Trisetion*) (6520).

Dla terenu usług sportu oraz terenu turystyki (jednostki US/ZN) w zasięgu terenu niezurbanizowanego w obszarze Natura 2000 Beskid Śląski PLH240005, gdzie występują siedliska górskich i niżowych muraw bliźniczkowych (*Nardion* – płaty bogate florystycznie) (6230) utrzymano istniejące zagospodarowanie związane z obsługą turystyki i rekreacji oraz ustalono zakaz realizacji nowej zabudowy w terenie położonym na szczycie Klimczoka, dzięki czemu znajdujące się tam siedliska pozostaną niezabudowane.

Ponadto w treści uchwały wskazano, że przy opracowaniu planów miejscowych należy dążyć do ustalenia zakazu dalszej zabudowy w obszarach Natura 2000, a ograniczenia powinny wynikać z planów ochrony oraz planów zadań ochronnych dla obszaru Natura 2000 Beskid Śląski i Beskid Mały oraz Parków Krajobrazowych Beskidu Śląskiego i Beskidu Małego. Zapis dotyczący tych ograniczeń wprowadzono również przy określaniu kierunków zagospodarowania o symbolach: UT, UT/Z, US/ZN. W uchwale wskazano również, że zakazuje się nowej zabudowy w zasięgu siedlisk będących przedmiotem ochrony, a położonych w zasięgu obszarów Natura 2000 Beskid Śląski i Beskid Mały oraz Parków Krajobrazowych Beskidu Śląskiego i Beskidu Małego.

Tym samym, w odniesieniu do obszarów Natura 2000 Beskid Śląski PLH240005 oraz Beskid Mały PLH240023 planowane kierunki zagospodarowania nie pogorszą stanu siedlisk

przyrodniczych i siedlisk gatunków roślin i zwierząt, dla których ochrony wyznaczono obszary Natura 2000, gatunków, dla których ochrony zostały wyznaczone obszary Natura 2000 oraz nie wpłyną na integralność obszarów Natura 2000 lub powiązań pomiędzy nimi oraz z innymi obszarami, ani nie będą generować zagrożeń zidentyfikowanych w Zarządzeniu Regionalnego Dyrektora Ochrony Środowiska w Katowicach i Regionalnego Dyrektora ochrony Środowiska w Krakowie z dnia 20 grudnia 2022 r. w sprawie ustanowienia planu zadań ochronnych dla obszaru Natura 2000 Beskid Mały PLH240023 oraz w projekcie zarządzenia w sprawie ustanowienia planu zadań ochronnych dla obszaru Natura 2000 Beskid Śląski PLH240005.

Jak wynika z analiz przedłożonej dokumentacji, w przypadku Parku Krajobrazowego Beskidu Śląskiego i Parku Krajobrazowego Beskidu Małego zapisy projektu studium istotnie ograniczyły możliwość nowej zabudowy w granicach obydwu parków krajobrazowych poprzez wprowadzenie terenów, dla których obowiązuje zakaz zabudowy: tereny lasów, tereny zieleni naturalnej oraz tereny rolnictwa z zakazem zabudowy. Jednocześnie wykazano również, że oddziaływanie dotyczyć będzie głównie wprowadzenia nowej zabudowy mieszkaniowej. W wyniku realizacji zaplanowanej zabudowy dojdzie do zajęcia powierzchni biologicznie czynnych i usunięcia porastającej je roślinności, a także, w konsekwencji, do ograniczenia powierzchni siedlisk występującej tu fauny. Jednakże powierzchnie wyznaczone w projekcie studium jako nowe tereny mieszkaniowe są niewielkie, ponadto nastąpił tu również rozdział na strefę zurbanizowaną i niezurbanizowaną, dzięki czemu ustalenia projektu studium nie powinny wpływać znacząco na walory przyrodnicze i krajobrazowe tych parków.

W przypadku korytarza spójności obszarów chronionych „Beskid Śląski i Beskid Mały”, pomimo budowy cmentarza komunalnego, korytarz na terenie gminy Wilkowice zostanie utrzymany. Zgodnie z treścią prognozy, w celu utrzymania drożności korytarza na fragmencie korytarza zmniejszono wyznaczony w obowiązującym planie teren rekreacyjno-sportowy i wyznaczono teren o symbolu ZN, który w najwęższym miejscu ma szerokość około 172 m, a teren o przeznaczeniu rekreacyjno-sportowym zawężono ze 180 m do 100 m. Jednocześnie również zwraca się uwagę na istniejące już zagospodarowanie w postaci strefy aktywności gospodarczej na terenie gmin Wilkowice i Buczkowice oraz przecinające korytarz drogę ekspresową S1 i linię kolejową nr 139 Katowice-Zwardoń, znacząco ograniczające przepustowość tej struktury migracyjnej. W opinii tut. organu nadal wskazane jest możliwie jak największe poszerzenie korytarza ekologicznego, jednakże ze względu na istniejące przeszkody w przemieszczaniu się zwierząt, również znajdujące się w sąsiednich gminach, perspektywy szerszego otwarcia korytarza są znacznie ograniczone.

Realizacja zapisów przedmiotowego projektu planu nie spowoduje znaczącego negatywnego oddziaływania na środowisko, pod warunkiem przestrzegania zasad zawartych w planie. Przyjęty dokument wraz z podsumowaniem, zgodnie z art. 55 ust. 4 ww. ustawy o udostępnianiu informacji o środowisku i jego ochronie, udziale społeczeństwa w ochronie środowiska oraz o ocenach oddziaływania na środowisko należy przekazać Regionalnemu Dyrektorowi Ochrony Środowiska w Katowicach.

Regionalny Dyrektor Ochrony Środowiska w Katowicach  
dr Mirosława Mierczyk-Sawicka  
podpisano elektronicznie

Do wiadomości  
WOOŚ-BB.aa

REGIONALNA DYREKCJA OCHRONY  
ŚRODOWISKA W KATOWICACH  
40-127 Katowice  
Katowice  
Plac Grunwaldzki 8-10

**U.6720.1.2019**

**O ZAOPINIOWANIE PROJEKTU STUDIUM UWARUNKOWAŃ I KIERUNKÓW ZAGOSPODAROWANIA PRZESTRZENNEGO GMINY WILKOWICE**

STUDIUM uwarunkowań i kierunków zagospodarowania przestrzennego Gminy Wilkowice

Odpowiadając na pismo Nr WOOŚ.410.122024.AB.1 z dnia 12 stycznia 2024 roku oraz w ślad za pismem nr U.6720.1.2019 z dnia 10 stycznia 2024 roku, w załączeniu przesyłam Prognozę oddziaływania na środowisko.

Załączniki:

1. [prognoza\\_srod\\_suikzp\\_Wilkowice\\_rysunek\\_opiniowanie\\_RDOS\\_01\\_2024.pdf](#)
2. [prognoza\\_srod\\_suikzp\\_Wilkowice\\_tekst\\_opiniowanie\\_RDOS\\_01\\_2024.pdf](#)

Dokument został podpisany, aby go zweryfikować należy użyć  
oprogramowania do weryfikacji podpisu

Data złożenia podpisu: 2024-01-15T11:34:18Z

**Podpis elektroniczny**

## UPP - Urzędowe Poświadczenie Przedłożenia

Identyfikator Poświadczenia: ePUAP-UPP123232661

### Adresat dokumentu, którego dotyczy poświadczenie

Nazwa adresata dokumentu: REGIONALNA DYREKCJA OCHRONY ŚRODOWISKA W KATOWICACH

Identyfikator adresata: RDO SKAT

Rodzaj identyfikatora adresata: ePUAP-ID

### Nadawca dokumentu, którego dotyczy poświadczenie

Nazwa nadawcy: GMINA WILKOWICE

Identyfikator nadawcy: ugwilkowice

Rodzaj identyfikatora nadawcy: ePUAP-ID

### Dane poświadczenia

Data doręczenia: 2024-01-15T12:36:26.204

Data wytworzenia poświadczenia: 2024-01-15T12:36:26.204

Identyfikator dokumentu, którego dotyczy poświadczenie: DOK176152540

### Dane uzupełniające (opcjonalne)

Rodzaj informacji uzupełniającej: Źródło

Wartość informacji uzupełniającej: Poświadczenie wystawione przez platformę ePUAP

Rodzaj informacji uzupełniającej: Identyfikator ePUAP dokumentu

Wartość informacji uzupełniającej: 176152540

Rodzaj informacji uzupełniającej: Informacja

Wartość informacji uzupełniającej: Zgodnie z art. 39<sup>1</sup> par. 1 k.p.a., w związku z art. 158 ust. 1 ustawy o doręczeniach elektronicznych, pisma powiązane z przedłożonym dokumentem będą przesyłane za pomocą środków komunikacji elektronicznej.

Rodzaj informacji uzupełniającej: Pouczenie

Wartość informacji uzupełniającej: Zgodnie z art. 39<sup>1</sup> par. 1d k.p.a., w związku z art. 158 ust. 1 ustawy o doręczeniach elektronicznych, istnieje możliwość rezygnacji z doręczania pism za pomocą środków komunikacji elektronicznej.

### Dane dotyczące podpisu

Poświadczenie zostało podpisane - aby je zweryfikować należy użyć oprogramowania do weryfikacji podpisu

Lista podpisanych elementów (referencji):

referencja ID-051e9525ea3f684059af1623f4eb0f6b :

referencja ID-86ec34113f6e62765a2b47f87d657cf7 : Pismo%20ogolne%20do%20podmiotu%20publicznego.xml

referencja : #xades-id-66c85e39b9cfb5eb0d47d95e104aeb16



Up

Podpis elektroniczny zwanifikowany

12 STY. 2024

w dniu ..... Katowice, 12 stycznia 2024 r.

WOOŚ.410.12.2024.AB.1

PODPIS PRAWDŁOWY

URZĄD GMINY W WILKOWICACH  
SEKRETARIAT  
Data  
wpł. 12 -01- 2024  
Ilość załączników .....  
Podpis ..... MPEC 15.1/24

**Wójt Gminy Wilkowice**  
**ul. Wyzwolenia 25**  
**43 – 365 Wilkowice**

Nawiązując do wniosku z 10 stycznia 2024 r. (data wpływu 10 stycznia 2024 r.) znak: U.6720.1.2019 w sprawie ponownego zaopiniowania projektu studium uwarunkowań i kierunków zagospodarowania przestrzennego gminy Wilkowice Regionalny Dyrektor Ochrony Środowiska w Katowicach informuje, że należy przedłożyć uzupełnioną prognozę oddziaływania na środowisko.

Zgodnie z ww. wnioskiem przedmiotowa dokumentacja obejmuje skorygowany projekt studium uwarunkowań i kierunków zagospodarowania przestrzennego gminy Wilkowice oraz uzupełnioną prognozę oddziaływania na środowisko. Jednak wraz z wnioskiem przedłożony został jedynie projekt studium uwarunkowań i kierunków zagospodarowania przestrzennego. W związku z powyższym w celu wydania opinii na podstawie art. 54 ust. 1 ustawy z dnia 3 października 2008 r. o udostępnianiu informacji o środowisku i jego ochronie, udziale społeczeństwa w ochronie środowiska oraz o ocenach oddziaływania na środowisko (Dz. U. z 2023 r., poz. 1094 ze zm.) oraz art. 17 pkt 6 lit. a ustawy z dnia 27 marca 2003 r. o planowaniu i zagospodarowaniu przestrzennym (Dz. U. z 2023 r., poz. 977 ze zm.) proszę o przedłożenie prognozy oddziaływania na środowisko.

Tut. organ zajmie stanowisko w przedmiotowej sprawie w terminie 30 dni od przedłożenia prognozy oddziaływania na środowisko.

Regionalny Dyrektor Ochrony Środowiska w Katowicach  
dr Mirosława Mierczyk-Sawicka  
podpisano elektronicznie

Do wiadomości:  
WOOŚ-BB. aa



Spełniamy wymagania EMAS - zarządzamy urzędem efektywnie, oszczędnie i prośrodowiskowo

Plac Grunwaldzki 8-10, 40-127 Katowice  
tel.: 32 42-06-801, sekretariat@katowice.rdos.gov.pl, www.gov.pl/web/rdos-katowice

REGIONALNA DYREKCJA OCHRONY  
ŚRODOWISKA W KATOWICACH  
40-127 Katowice  
Katowice  
Plac Grunwaldzki 8-10

## U.6720.1.2019

### O ZAOPINIOWANIE PROJEKTU STUDIUM UWARUNKOWAŃ I KIERUNKÓW ZAGOSPODAROWANIA PRZESTRZENNEGO GMINY WILKOWICE WRAZ Z PROGNOZĄ ODDZIAŁYWANIA NA ŚRODOWISKO

#### STUDIUM uwarunkowań i kierunków zagospodarowania przestrzennego Gminy Wilkowice

Na podstawie art. 11 pkt 5 ustawy z dnia 27 marca 2003 r. o planowaniu i zagospodarowaniu przestrzennym (t.j. Dz. U. z 2023 r. poz. 977) oraz art. 54, art. 57 ust. 1 pkt 2 ustawy z dnia 3 października 2008 r. o udostępnianiu informacji o środowisku i jego ochronie, udziale społeczeństwa w ochronie środowiska oraz o ocenach oddziaływania na środowisko (t.j. Dz. U. z 2023 r. poz. 1094) oraz w związku z pismem Regionalnego Dyrektora Ochrony Środowiska w Katowicach nr WOOŚ.410.597.2023.AB z dnia 20 grudnia 2023 r., ponownie przedkładam projekt studium uwarunkowań i kierunków zagospodarowania przestrzennego Gminy Wilkowice wraz z prognozą oddziaływania na środowisko celem zaopiniowania zgodnie z kompetencjami.

W oparciu o art. 25 ust. 1 ustawy z dnia 27 marca 2003 r. o planowaniu i zagospodarowaniu przestrzennym (t.j. Dz. U. z 2023 r. poz. 977) ustala się termin przedstawienia opinii, wynoszący 30 dni od dnia udostępnienia projektu studium uwarunkowań i kierunków zagospodarowania przestrzennego wraz z prognozą oddziaływania na środowisko.

Zgodnie z art. 25 ust. 2 ustawy z dnia 27 marca 2003 r. o planowaniu i zagospodarowaniu przestrzennym (t.j. Dz. U. z 2023 r. poz. 977) nieprzedstawienie w wyżej wymienionym terminie stanowiska uważa się za równoznaczne z zaopiniowaniem projektu.

Jednocześnie pragnę wyjaśnić następujące kwestie:

1. W wyniku dokonanych korekt dla obszarów siedlisk najbardziej podatnych na zagrożenia (kod 6230 i 6520) rejonu masywu Magurki Wilkowieckiej i masywu Klimczoka wprowadzono ograniczenia w zabudowie:

☒ tereny o symbolu RZ zostały wyznaczone poza zasięgami ww. siedlisk (w wersji projektu studium poprzednio przedstawionej do opiniowania wycofano się z możliwości zabudowy w zasięgu ww. siedlisk), za wyjątkiem części stanowiska oznaczonego 6520\_W119 (Natura 2000 „Beskid Mały” PLH240023), które w stanie istniejącym jest częściowo zabudowane i zagospodarowane na cele rekreacyjne i prawdopodobnie utraciło cechy chronionego siedliska – analizę przedstawiono w prognozie,

☒ zrezygnowano z dopuszczenia zieleni urządzonej na terenach oznaczonych symbolem ZN w zasięgu obszaru nieurbanizowanego,

☒ dla terenu o symbolu US/ZN w rejonie Klimczoka ustalono zakaz nowej zabudowy (Natura 2000 „Beskid Śląski” PLH240005) oraz zakazano nowego zagospodarowania w terenach położonych w zasięgu obszarów Natura 2000 Beskid Śląski i Beskid Mały,

☒ w terenie o symbolu UZ (Szpital Specjalistyczny Chorób Płuc i Gruźlicy wraz z parkiem szpitalnym), który w całości objęty jest ochroną konserwatorską (budynki i park, w tym siedlisko 6520) w zapisach ochrony konserwatorskiej ustalono nakaz zachowania przyrodniczych elementów krajobrazu, w szczególności obszarów zieleni położonych w zasięgu obszaru Natura 2000 „Beskid Śląski”(PLH240005), dla których wskazano zakaz nowej zabudowy.

2. W prognozie oddziaływania na środowisko:

☒ ze względu na wątpliwości związane z wyznaczeniem terenów cmentarza, usług, produkcji oraz zabudowy mieszkaniowej jednorodzinnej, które mogłyby prowadzić do zaburzenia drożności korytarza spójności „Beskid Śląski i Beskid Mały” ponownie przeanalizowano istniejące krytyczne zaburzenia tej drożności poprzez istniejące zagospodarowanie w szczególności drogą S1, linię kolejową oraz zagospodarowanie, które jest i będzie realizowane na podstawie prawa miejscowego - obowiązujących planów zagospodarowania przestrzennego w obszarze korytarza spójności obszarów chronionych „Beskid Śląski i Beskid Mały”; analiza ta uwzględniła stan nie tylko na terenie gminy Wilkowice, ale też gmin Buczkowice i Łodygowice i potwierdza, że na przebiegu drogi S1 od węzła Rybarzowice do granic Wilkowic z miastem Bielsko-Biała zamontowano ekrany akustyczne, a droga przebiega na nasypach, jedynymi dostępnymi przejściami dla zwierząt w granicach gminy Wilkowice (zarówno małych jak i dużych), na tym odcinku są trzy przejścia: na rzece Białej, na jej nienazwanym dopływie oraz na potoku Białka (przejścia te wraz z otuliną zieloną zostały utrzymane), domniemana możliwość przejścia zwierząt ulicą Wilkowską lub Kwiatkowską nie została potwierdzona, w gminie Buczkowice w miejscowości Rybarzowice przy węźle S1 intensywnie realizowana jest zabudowa produkcyjno-magazynowa po obu stronach węzła, tym samym biorąc powyższe pod uwagę utrzymano wskazane przeznaczenia w szczególności lokalizację cmentarza komunalnego jako istotnego i niezbędnego elementu infrastruktury społecznej.

Wszystkie zmiany zarówno w prognozie oddziaływania na środowisko, jak i w projekcie studium zostały oznaczone kolorem czerwonym.

Załączniki: 1. Projekt studium uwarunkowań i kierunków zagospodarowania przestrzennego Gminy Wilkowice 2. Prognoza oddziaływania na środowisko dla projektu studium uwarunkowań i kierunków zagospodarowania przestrzennego Gminy Wilkowice

Załączniki:

1. [TOM II KIERUNKI\\_opiniowanie\\_RDQS\\_01\\_2024 - Kopia.pdf](#)
2. [TOM II KIERUNKI\\_opiniowanie\\_RDQS\\_01\\_2024.pdf](#)
3. [TOM I UWARUNKOWANIA\\_opiniowanie\\_RDQS\\_01\\_2024 - Kopia.pdf](#)
4. [TOM I UWARUNKOWANIA\\_opiniowanie\\_RDQS\\_01\\_2024.pdf](#)
5. [Ustalenia Studium - Kierunki zagospodarowania skala 1\\_10000\\_RDQS\\_01\\_2024.pdf](#)

6. [Ustalenia Studium - Kierunki zagospodarowania skala.pdf](#)
7. [UW\\_01\\_Struktura przestrzenna i infrastruktura techniczna\\_RDOS\\_01\\_2024 - Kopia.pdf](#)
8. [UW\\_01\\_Struktura przestrzenna i infrastruktura techniczna\\_RDOS\\_01\\_2024.pdf](#)
9. [UW\\_02\\_Stan ładu przestrzennego i dziedzictwa kulturowego\\_RDOS\\_01\\_2024 - Kopia.pdf](#)
10. [UW\\_02\\_Stan ładu przestrzennego i dziedzictwa kulturowego\\_RDOS\\_01\\_2024.pdf](#)
11. [UW\\_03\\_Stan środowiska\\_RDOS\\_01\\_2024 - Kopia.pdf](#)
12. [UW\\_03\\_Stan środowiska\\_RDOS\\_01\\_2024.pdf](#)

Dokument został podpisany, aby go zweryfikować należy użyć  
oprogramowania do weryfikacji podpisu

Data złożenia podpisu: 2024-01-10T10:25:23Z

**Podpis elektroniczny**



## UPP - Urzędowe Poświadczenie Przedłożenia

Identyfikator Poświadczenia: ePUAP-UPP122897690

### Adresat dokumentu, którego dotyczy poświadczenie

Nazwa adresata dokumentu: REGIONALNA DYREKCJA OCHRONY ŚRODOWISKA W KATOWICACH

Identyfikator adresata: RDOSKAT

Rodzaj identyfikatora adresata: ePUAP-ID

### Nadawca dokumentu, którego dotyczy poświadczenie

Nazwa nadawcy: GMINA WILKOWICE

Identyfikator nadawcy: ugwilkowice

Rodzaj identyfikatora nadawcy: ePUAP-ID

### Dane poświadczenia

Data doręczenia: 2024-01-10T11:29:26.611

Data wytworzenia poświadczenia: 2024-01-10T11:29:26.611

Identyfikator dokumentu, którego dotyczy poświadczenie: DOK175712171

### Dane uzupełniające (opcjonalne)

Rodzaj informacji uzupełniającej: Źródło

Wartość informacji uzupełniającej: Poświadczenie wystawione przez platformę ePUAP

Rodzaj informacji uzupełniającej: Identyfikator ePUAP dokumentu

Wartość informacji uzupełniającej: 175712171

Rodzaj informacji uzupełniającej: Informacja

Wartość informacji uzupełniającej: Zgodnie z art. 39<sup>1</sup> par. 1 k.p.a., w związku z art. 158 ust. 1 ustawy o doręczeniach elektronicznych, pisma powiązane z przedłożonym dokumentem będą przesyłane za pomocą środków komunikacji elektronicznej.

Rodzaj informacji uzupełniającej: Pouczenie

Wartość informacji uzupełniającej: Zgodnie z art. 39<sup>1</sup> par. 1 d k.p.a., w związku z art. 158 ust. 1 ustawy o doręczeniach elektronicznych, istnieje możliwość rezygnacji z doręczania pism za pomocą środków komunikacji elektronicznej.

### Dane dotyczące podpisu

Poświadczenie zostało podpisane - aby je zweryfikować należy użyć oprogramowania do weryfikacji podpisu

Lista podpisanych elementów (referencji):

referencja ID-19d298915dabde9c39cef985db4122a8 :

referencja ID-939f2b7c4390f7726a512998f3537319 : Pismo%20ogolne%20do%20podmiotu%20publicznego.xml

referencja : #xades-id-3504a49fc4cc67bdc405cec79570fab9

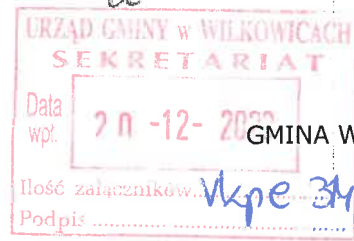
Regionalna Dyrekcja Ochrony Środowiska w Katowicach  
40-127 Katowice  
pl. Grunwaldzki 8-10

Katowice, 2023-12-20

WOOS.410.597.2023.AB

Podpis elektroniczny zweryfikowany  
w dniu ..... 20. GRU. 2023

PODPIS PRAWIDŁOWY



INFORMACJA

Odpowiedź

na wniosek w sprawie zaopiniowania projektu studium uwarunkowań i kierunków zagospodarowania przestrzennego gminy Wilkowice.

Załączniki:

1. 597 Wilkowice studium opinia2.pdf

Dokument został podpisany, aby go zweryfikować należy użyć  
oprogramowania do weryfikacji podpisu

Data złożenia podpisu: 2023-12-20T13:31:07.247Z

Podpis elektroniczny



**REGIONALNY DYREKTOR  
OCHRONY ŚRODOWISKA  
W KATOWICACH**

Katowice, 20 grudnia 2023 r.

WOOŚ.410.597.2023.AB

**Wójt Gminy Wilkowice  
ul. Wyzwolenia 25  
43-365 Wilkowice**

Odpowiadając na wniosek z 22 listopada 2023 r. (data wpływu 22 listopada 2023 r.) znak: U.6720.1.2019 w sprawie zaopiniowania projektu studium uwarunkowań i kierunków zagospodarowania przestrzennego gminy Wilkowice, na podstawie art. 54 ustawy z dnia 3 października 2008 r. o udostępnianiu informacji o środowisku i jego ochronie, udziale społeczeństwa w ochronie środowiska oraz o ocenach oddziaływania na środowisko (Dz. U. z 2023 r., poz. 1094 ze zm.) oraz art. 11 pkt 5 lit. i ustawy z dnia 27 marca 2003 r. o planowaniu i zagospodarowaniu przestrzennym (Dz. U. z 2023 r., poz. 977 ze zm.) przedstawiam opinię dotyczącą ww. projektu studium uwarunkowań i kierunków zagospodarowania przestrzennego wraz z prognozą oddziaływania na środowisko.

Przedmiotowy projekt studium obejmuje cały obszar gminy Wilkowice. Na podstawie dokumentacji dotyczącej zasobów, tworów i składników przyrody będącej w dyspozycji Regionalnej Dyrekcji Ochrony Środowiska w Katowicach, w tym danych przestrzennych ustalono, że na przedmiotowym terenie występują: specjalny obszar ochrony siedlisk Beskid Śląski PLH240005 - zlokalizowany wzdłuż zachodniej granicy gminy, w paśmie Klimczok – Szyndzielnia - Kozia Góra, specjalny obszar ochrony siedlisk Beskid Mały PLH240023 - zlokalizowany przy wschodniej granicy gminy, w paśmie Czupła i Magurki, Park Krajobrazowy Beskidu Śląskiego wraz z otuliną oraz Park Krajobrazowy Beskidu Małego wraz z otuliną. Ponadto przez omawiany obszar przebiegają ponadregionalny korytarz migracji ptaków „Lasy Beskidu Śląsko-Żywieckiego”, obejmujący całą zachodnią część gminy, korytarze migracji ssaków kopytnych i drapieżnych „Beskid Śląski” i „Beskid Mały”, obejmujące zachodnią oraz wschodnią część gminy, krajowy korytarz spójności obszarów chronionych „Beskid Śląski i Beskid Mały”, korytarz chiropterologiczny o znaczeniu lokalnym, biegnący wzdłuż granic Parków Krajobrazowych na zachodzie i wschodzie gminy oraz korytarz ichtiologiczny „Rzeka Biała” o znaczeniu regionalnym, biegnący w środkowej części gminy wzdłuż rzeki Białej („Opracowanie ekofizjograficzne do Planu Zagospodarowania Przestrzennego Województwa Śląskiego”. Centrum Dziedzictwa Przyrody Górnego Śląska, Katowice, 2015).

Na terenach obszaru Natura 2000 Beskid Mały PLH240023, gdzie zaplanowane zostało zagospodarowanie w formie: strefy wielofunkcyjnej z zabudową zagrodową z przeznaczeniem na: tereny produkcji rolniczej w gospodarstwach rolnych, hodowlanych i ogrodniczych, tereny zabudowy zagrodowej, tereny rolne - upraw rolnych i sadowniczych,

pastwiska (jednostka RZ) oraz w formie terenów zieleni naturalnej z przeznaczeniem dominującym: zieleń nieurządzona wraz z zadrzewieniami i zakrzewieniami, zieleń pozostała, w tym zieleń pełniąca funkcje izolacyjne, ciekły wodne wraz z zielenią przywodną, oraz z dopuszczeniem zieleni urządzonej (jednostka ZN) występują siedliska przyrodnicze górskie łąki konietlicowe użytkowane ekstensywnie (kod: 6520). Ponadto w rejonie schroniska górskiego Klimczok (obszar Natura 2000 Beskid Śląski PLH240005), gdzie zaplanowany został kierunek zagospodarowania tereny usług sportu i rekreacji oraz teren zieleni naturalnej (jednostka US/ZN) zidentyfikowano występowanie płatów siedliska przyrodniczego górskich i niżowych muraw bliźniczkowych (*Nardion* - płaty bogate florystycznie) (kod: 6230).

W prognozie oddziaływania na środowisko przeanalizowano wpływ przedmiotowego zagospodarowania na obszary Natura 2000 i korytarz spójności tych obszarów, jednakże dopuszczone formy zabudowy mogą negatywnie oddziaływać na ww. siedliska przyrodnicze. W projekcie studium wprowadzono zapis „dla terenów RZ, UT, UT/Z, US/ZN i US/UT położonych w zasięgu obszaru niezurbanizowanego zakazuje się nowej zabudowy kubaturowej, z zastrzeżeniem dopuszczenia istniejącej zabudowy oraz jej rozbudowy na zasadach określonych w Rozdziale III w pkt. 11. Wszystkie tereny nieprzeznaczone do zabudowy – o przeznaczeniach RN, ZN i L wyłączono z zabudowy i włączono do obszaru przestrzeni zieleni na zasadach zawartych w Rozdziale IV w pkt. 13”. Ww. zapis wskazuje, że zezwala się na rozbudowę zabudowy kubaturowej, co również może oddziaływać na sąsiadujące z zabudową siedliska przyrodnicze (stan ich ochrony), tj. wymienione wyżej siedliska o kodach 6520 i 6230. Ponadto należy również zwrócić uwagę na zapisy planu zadań ochronnych obszaru Natura 2000 Beskid Mały PLH240023 (Zarządzenie Regionalnego Dyrektora Ochrony Środowiska w Katowicach i Regionalnego Dyrektora Ochrony Środowiska w Krakowie z dnia 20 grudnia 2022 r. w sprawie ustanowienia planu zadań ochronnych dla obszaru Natura 2000 Beskid Mały PLH240023) oraz projektu planu zadań ochronnych dla obszaru Beskid Śląski PLH240005 dotyczące zagrożeń:

- a) dla siedliska 6520 w obszarze Natura 2000 Beskid Mały PLH240023 zagrożeniem istniejącym jest zabudowa rozproszona (E01.03). Zagrożenie to polega na lokalizacji nowych budynków w kompleksach łąk wraz z towarzyszącym im zagospodarowaniem (powierzchnie utwardzone, zieleń urządzona), co powoduje zajmowanie siedliska przyrodniczego,
- b) dla siedliska 6230 w obszarze Natura 2000 Beskid Śląski - w projekcie planu zadań ochronnych wskazano potencjalne zagrożenie – rozwój zabudowy mieszkalnej i letniskowej w sąsiedztwie płatów muraw bliźniczkowych (Ostre, Hala Jaworzyna). Potencjalnie zjawisko może dotyczyć wszystkich stanowisk w obszarze.

Zapisy projektu studium zezwalają na rozbudowę budynków np. rozbudowa budynku w obszarze jednostki RZ w zasięgu obszaru niezurbanizowanego może mieć miejsce, pod warunkiem zachowania określonych parametrów powierzchni biologicznie czynnej (60%-75% powierzchni) oraz wskaźników zainwestowania. Realizacja takiej rozbudowy w miejscu występowania płatów siedliska przyrodniczego 6520, może spowodować negatywny wpływ na powierzchnię, strukturę, funkcje oraz perspektywy ochrony siedliska, będącego przedmiotem ochrony obszaru Natura 2000. W opinii tut. Dyrekcji zapis dla jednostek RZ, UT, UT/Z, US/ZN i US/UT o treści „uwzględnienie ograniczeń wynikających z położenia w zasięgu obszarów Natura 2000 Beskid Śląski i Beskid Mały oraz Parków Krajobrazowych Beskid Śląski i Beskid Mały, w szczególności w zakresie zagospodarowania kolidującego z siedliskami będącymi przedmiotem ochrony” nie jest precyzyjny, gdyż jego wprowadzenie

nie zapewnia zachowania siedlisk przyrodniczych, jak również nie wskazuje konkretnych lokalizacji, w których należy je chronić. Zapisy projektu studium powinny zagwarantować utrzymanie istniejących siedlisk (w tym ich powierzchni), poprzez brak negatywnego wpływu na ich zasięg, strukturę, funkcje oraz perspektywy ochrony.

Ponadto zapisy dotyczące obszaru jednostki ZN są niejednoznaczne. Z jednej strony dopuszczają bowiem zieleni urządzoną, co można rozumieć jako np. uprawy sadownicze, parki, zieleńce, trawniki, których realizacja prowadzić będzie do negatywnego wpływu na powierzchnię, strukturę, funkcje oraz perspektywy ochrony siedlisk przyrodniczych, będących przedmiotami ochrony obszarów Natura 2000. Tym samym dojdzie do utraty powierzchni siedlisk roślinności nieleśnej tj. w szczególności górskich łąk konietlicowych użytkowanych ekstensywnie (kod: 6520) i górskich i niżowych muraw bliźniczkowych (*Nardion* - płaty bogate florystycznie) (kod: 6230). Zatem zapisy te nie gwarantują utrzymania siedlisk w obszarach Natura 2000. Ponadto w zapisach planu zadań ochronnych dla obszaru Natura 2000 Beskid Mały PLH2400023 dla ww. siedlisk zostały zidentyfikowane zagrożenia jako potencjalne i istniejące: B01.01 - zalesianie terenów otwartych (drzewa rodzime) oraz K02.01. - zmiana składu gatunkowego (sukcesja), które są związane z wprowadzaniem drzew w sposób naturalny lub sztuczny na teren siedliska.

Natomiast z drugiej strony istnieje zapis o wyłączeniu tych gruntów spod zabudowy i włączeniu ich do obszaru przestrzeni zieleni na zasadach zawartych w Rozdziale IV pkt. 13 projektu studium, tom II, gdzie jednak nie wskazano na zachowanie siedlisk, łąk ani zadrzewień, a jedynie w zakresie obszarów chronionych istnieje zapis: „W granicach obszaru ochrony zieleni oraz w bezpośredniej jego bliskości należy w planach miejscowych rozważyć i w miarę możliwości uwzględnić szczegółowe wyznaczenie przedmiotowego obszaru z wyodrębnieniem: a) terenów chronionych przepisami ustawy o ochronie przyrody, w granicach których możliwe przedsięwzięcia wymagają zgodności z ww. ustawą” dotyczący przyszłych miejscowych planów zagospodarowania przestrzennego. Jednakże ochrony cennych elementów środowiska nie należy przesuwac na dalsze etapy planowania przestrzennego. Odpowiednie zapisy powinny znaleźć się w dokumentach już na etapie sporządzania projektu studium.

Ustalenia studium powinny precyzyjnie wskazywać zakres ograniczeń wynikających z obecności siedlisk przyrodniczych. Należy również zrezygnować z przeznaczenia zieleni urządzonej na terenach jednostek ZN w obszarach Natura 2000, znajdującej się w większości na siedliskach przyrodniczych. Wskazana jest zatem zmiana powyższych zapisów w odniesieniu do ww. kierunków zagospodarowania, gdzie możliwe byłoby dopuszczenie rozbudowy budynków na terenach wyłącznie poza zasięgiem zidentyfikowanych siedlisk przyrodniczych, będących przedmiotami ochrony obszaru Natura 2000.

Dla terenów znajdujących się w granicach obszarów Natura 2000 obowiązują miejscowe plany zagospodarowania przestrzennego:

- a) Uchwała nr XLIV/366/2018 Rady Gminy Wilkowice z dnia 31 stycznia 2018 roku w sprawie miejscowego planu zagospodarowania przestrzennego gminy Wilkowice obejmującego obszar od ul. Żywieckiej w kierunku wschodnim do ul. Prostej oraz od ul. Wyzwolenia w kierunku północnym do granic administracyjnych Gminy (na terenie obszaru Beskid Mały PLH240028),

- b) Uchwała nr XLVI/432/2022 Rady Gminy Wilkowice z dnia 28 września 2022 r. w sprawie miejscowego planu zagospodarowania przestrzennego Gminy Wilkowice w zachodniej części gminy, obejmujący część terenu Parku Krajobrazowego Beskidu Śląskiego w miejscowości Bystra (obręby ewidencyjne Bystra Krakowska, Bystra Śląska) (na terenie obszaru Beskid Śląski PLH240005).

W przypadku terenów opisanych w projekcie studium jako jednostki RZ i ZN, w uchwale dotyczącej miejscowego planu zagospodarowania przestrzennego z 2018 roku wskazuje się tereny jednostek 1ZE – zieleni nieurządzonej i 2ZE – zieleni z istniejącą zabudową. W terenie 1ZE – zieleni nieurządzonej, ustalono m.in. „utrzymanie ciągłości i ochronę istniejących zasobów ekologicznych środowisk przyrodniczych polan śródleśnych i terenów podleśnych”. W projekcie studium wskazane jest uwzględnienie analogicznego zapisu w stosunku do kierunku zagospodarowania jednostki ZN. W ramach zagospodarowania jednostki 2ZE dopuszczono natomiast utrzymanie istniejących budynków mieszkalnych i gospodarczych z możliwością wykonywania przebudowy, nadbudowy lub rozbudowy, przy wskazaniu powierzchni biologicznie czynnej na poziomie co najmniej 50% działki budowlanej. Przedmiotowe siedliska znajdują się bowiem w bezpośrednim sąsiedztwie zabudowań, co może spowodować ich naruszenie.

W przypadku terenów oznaczonych w projekcie studium jako jednostki US/ZN (w okolicach Klimczoka), w uchwale dotyczącej miejscowego planu zagospodarowania przestrzennego z 2022 roku dla terenu jednostki 1.US/UT, w tej samej lokalizacji, wskazuje się zakaz nowej zabudowy. W tym wypadku również wskazane jest uwzględnienie analogicznego zapisu w projekcie studium, dla tego kierunku zagospodarowania w obszarze Natura 2000. W ramach projektu studium należałoby również ustalić brak możliwości wprowadzania zadrzewień i zakrzewień na obszarze jednostki US/ZN położonej w granicach obszaru Natura 2000 Beskid Śląski PLH240005 na terenach, gdzie zidentyfikowano siedlisko przyrodnicze będące przedmiotem ochrony ostoi. Brak takiego zapisu również doprowadzi do negatywnego wpływu na jego powierzchnię, strukturę, funkcje oraz perspektywy ochrony.

Siedlisko przyrodnicze 6520 znajduje się również na terenie oznaczonym jako jednostka UZ – teren usług zdrowia i pomocy społecznej, obok Specjalistycznego Szpitala Chorób Płuc i Gruźlicy, natomiast zapisy obowiązującego miejscowego planu zagospodarowania przestrzennego (uchwała nr XLV/451/2010 Rady Gminy Wilkowice z dnia 17 września 2010 r. – obszar oznaczony w planie miejscowym symbolem UZ 1 – tereny usług zdrowia), wskazują rygor ochrony wszystkich form zieleni, w tym terenów leśnych. Zatem zasadne jest rozważenie wprowadzenia analogicznego zapisu w projekcie studium wraz z uzasadnieniem, który pozwoli na zachowanie przedmiotowych łąk. Wprowadzony zapis powinien być szczegółowy oraz gwarantować utrzymanie stanu ochrony przedmiotowego siedliska.

Jednocześnie informuję, że w ramach projektu planu zadań ochronnych dla obszaru Natura 2000 Beskid Śląski PLH240005, obecnie prowadzone są prace w zakresie określenia wskazań do zmian w istniejących studiach uwarunkowań i kierunków zagospodarowania przestrzennego oraz miejscowych planach zagospodarowania przestrzennego, między innymi dotyczące wyżej wspomnianych planów miejscowych, dotyczące eliminacji lub ograniczenia zagrożeń wewnętrznych lub zewnętrznych, niezbędnych dla utrzymania lub odtworzenia właściwego stanu ochrony siedlisk przyrodniczych oraz gatunków roślin i zwierząt, dla których ochrony wyznaczono obszar Natura 2000. Wskazania te będą stanowić załącznik 6 do projektu zarządzenia Regionalnego Dyrektora Ochrony Środowiska

w Katowicach w sprawie ustanowienia planu zadań ochronnych dla obszaru Natura 2000 Beskid Śląski PLH240005.

W obszarze objętym opracowaniem przebiega korytarz spójności obszarów chronionych „Beskid Śląski i Beskid Mały” o znaczeniu krajowym. W prognozie wskazano, że korytarz ten jest już obecnie znacznie zwężony poprzez trasę S1, linię kolejową oraz zabudowę przemysłową i mieszkaniową. Istniejąca zabudowa przemysłowa przy trasie S1 znacząco ograniczyła przepustowość korytarza spójności. Korytarz spójności obszarów chronionych „Beskid Śląski i Beskid Mały”, jest najważniejszym korytarzem łączącym obszary Natura 2000 Beskid Śląski PLH240005 i Beskid Mały PLH240023. W rejonie gminy Wilkowice obszary te znajdują się bowiem względem siebie najbliżej. Tym samym korytarz ten jest elementem spójności tych obszarów, a jego istnienie i funkcjonalność są ważne. Z uwagi na jego charakter, zasięg i zagospodarowanie (zaprojektowane w jego ciągu przejścia dla zwierząt) może on być wykorzystywany przez zwierzęta, także gatunki będące przedmiotami ochrony ww. obszarów Natura 2000 (jak np. wilk, ryś czy wydra) do migracji, jako szlak zapewniający wymianę puli genowej.

Wpływ zabudowy na korytarz przeanalizowano w prognozie, gdzie wskazano powyższe, wraz z informacją, iż jedynym przejściem dla zwierząt jest to znajdujące się w dolinie rzeki Biała (niespełniające parametrów przejść dla dużych zwierząt). W prognozie przeanalizowano również planowane zagospodarowanie terenu i wskazano, iż zachowana została ciągłość powiązań przyrodniczych.

Na podstawie przesłanej dokumentacji ustalono, że w świetle przedmiotowego korytarza zaplanowane są różne kierunki zagospodarowania – wśród form, które nie będą zawężyły przedmiotowego korytarza należy wskazać jednostkę RN – teren rolniczy z zakazem zabudowy, jednostkę L - teren leśny oraz jednostkę ZN – teren zieleni nieurządzonej. Natomiast jako kierunki zagospodarowania znacząco zawężające korytarz i mogące wpłynąć na jego drożność i funkcjonalność należy wskazać:

- a) US/UT – teren usług sportu i rekreacji oraz teren usług turystyki, oddzielający od siebie cieki - w tym potok Wieśnik, będący częścią korytarza ekologicznego;
- b) CC – teren cmentarza wraz z otaczającym go zagospodarowaniem (teren jednostki KDD – dróg dojazdowych), zaplanowany w poprzek korytarza. Zagospodarowanie w tym miejscu, w tym również odgródenie tego terenu znacząco zawęży korytarz ekologiczny, pozostawiając w nim jedynie wąski cieki wodny, niewystarczający do przemieszczania się zwierząt;
- c) MN – tereny zabudowy mieszkaniowej jednorodzinnej w rejonie potoku Wieśnik – częściowo wynikający z obowiązujących miejscowych planów. Wskazana jest jednak rezygnacja z części zabudowy poprzez pozostawienie części terenów bez zabudowy lub wskazanie odpowiednich zapisów np. zakazu grodzenia posesji, pozwalając na migrację zwierząt;
- d) WJ – strefa wielofunkcyjna z zabudową mieszkaniową jednorodziną – zabudowa w wąskim pasie wzdłuż korytarza zawęży go, tutaj również wskazane jest utrzymanie przedmiotowego terenu pod migrację poprzez rezygnację z części zabudowy lub wprowadzenie odpowiednich zapisów;
- e) P – jako rozbudowa istniejącej strefy przemysłowej, jednakże wraz z cmentarzem znacząco zawęży przedmiotowy korytarz w tym miejscu.

Ponadto należy zwrócić uwagę na istniejącą możliwość przemieszczania się zwierząt w poprzek drogi S1, wykorzystując nie tylko przejście w rejonie rzeki Biała, ale również inne

istniejące przepusty – głównie przez małe zwierzęta oraz wiadukty drogowe – przez duże. Należy zwrócić uwagę na ciągłość i szerokość fragmentów korytarzy, którymi będą mogły przemieszczać się zwierzęta – pozostawienie, jak wskazano w prognozie, „ciągłości powiązań przyrodniczych” o szerokości 50-150 metrów może być niewystarczające dla zwierząt i w łatwy sposób może taki przesmyk zostać zablokowany.

Podsumowując, dla drożności korytarza spójności obszarów chronionych, konieczna jest zmiana projektowanych kierunków zagospodarowania. Przede wszystkim konieczna jest rezygnacja z części planowanej zabudowy. Największymi ograniczeniami dla przemieszczania się zwierząt będzie planowany cmentarz, zabudowa przemysłowa i mieszkalna. Wskazane jest zapewnienie na przedmiotowym terenie migracji poprzez rezygnację z części zabudowy lub wprowadzenie odpowiednich zapisów w projekcie studium, bądź pozostawienie funkcji terenów otwartych – tereny rolne, zieleni, lasów.

Zgodnie z art. 55 ust. 1 ustawy o udostępnianiu informacji o środowisku i jego ochronie, udziale społeczeństwa w ochronie środowiska oraz o ocenach oddziaływania na środowisko organ opracowujący projekt dokumentu, bierze pod uwagę ustalenia zawarte w prognozie oddziaływania na środowisko, opinie organów oraz rozpatruje uwagi i wnioski zgłoszone w związku z udziałem społeczeństwa. Natomiast, po przyjęciu danego dokumentu, zgodnie z art. 55 ust. 4 ww. ustawy, przekazuje przyjęty dokument wraz z podsumowaniem organom opiniującym. Zawartość pisemnego podsumowania określa art. 55 ust. 3 przedmiotowej ustawy. W podsumowaniu organ m.in. informuje w jaki sposób zostały wzięte pod uwagę i w jakim zakresie zostały uwzględnione opinie właściwych organów.

Regionalny Dyrektor Ochrony Środowiska w Katowicach  
dr Mirosława Mierczyk-Sawicka  
podpisano elektronicznie

Do wiadomości  
WOOS-BB.aa



REGIONALNA DYREKCJA OCHRONY  
ŚRODOWISKA W KATOWICACH  
40-127 Katowice  
Katowice  
Plac Grunwaldzki 8-10

**U.6720.1.2019**

**WNIOSEK**

o zaopiniowanie projektu STUDIUM uwarunkowań i kierunków zagospodarowania przestrzennego Gminy Wilkowice

Na podstawie art. 11 pkt 5 ustawy z dnia 27 marca 2003 r. o planowaniu i zagospodarowaniu przestrzennym (t.j. Dz. U. z 2023 r. poz. 977) oraz art. 54, art. 57 ust. 1 pkt 2 ustawy z dnia 3 października 2008 r. o udostępnianiu informacji o środowisku i jego ochronie, udziale społeczeństwa w ochronie środowiska oraz o ocenach oddziaływania na środowisko (t.j. Dz. U. z 2023 r. poz. 1094) oraz w związku z pismem Regionalnego Dyrektora Ochrony Środowiska w Katowicach nr WOOŚ.410.456.2023.AB.2 z dnia 17.10.2023 r., ponownie przedkładam projekt studium uwarunkowań i kierunków zagospodarowania przestrzennego Gminy Wilkowice wraz z prognozą oddziaływania na środowisko celem zaopiniowania zgodnie z kompetencjami.

W związku z art. 25 ust. 1 ustawy z dnia 27 marca 2003 r. o planowaniu i zagospodarowaniu przestrzennym (t.j. Dz. U. z 2023 r. poz. 977) ustala się termin przedstawienia uzgodnienia lub opinii, wynoszący 30 dni od dnia udostępnienia projektu studium uwarunkowań i kierunków zagospodarowania przestrzennego wraz z prognozą oddziaływania na środowisko.

Zgodnie z art. 25 ust. 2 ustawy z dnia 27 marca 2003 r. o planowaniu i zagospodarowaniu przestrzennym (t.j. Dz. U. z 2023 r. poz. 977) nieprzedstawienie w wyżej wymienionym terminie stanowiska lub warunków na jakich uzgodnienie może nastąpić uważa się za równoznaczne z zaopiniowaniem projektu.

Jednocześnie pragnę wyjaśnić następujące kwestie:

1. W prognozie oddziaływania na środowisko:

uzupełniono analizę drożności korytarza spójności obszarów chronionych „Beskid Śląski i Beskid Mały” z uwzględnieniem analizy istniejącego zagospodarowania i sytuacji planistycznej (obowiązujących planów miejscowych) na przebiegu korytarza; analiza ta uwzględniła stan nie tylko na terenie gminy Wilkowice, ale też gmin Buczkowice i Łodygowice; dodano schemat (rys. nr 8) przedstawiający stan planistyczny na przebiegu korytarza spójności na terenie gmin Wilkowice, Buczkowice i Łodygowice;

uzupełniono opis zagospodarowania w zasięgu obszarów Natura 2000;

skorygowano i uaktualniono informacje dotyczące form ochrony przyrody i podstaw prawnych ich ochrony;

uzupełniono propozycje monitoringu w zakresie form ochrony przyrody.

2. W projekcie studium:

uzupełniono ustalenia kierunków i wskaźników dotyczących zagospodarowania terenów zabudowanych - dla terenów znajdujących się w zasięgu obszarów Natura 2000;

uzupełniono ustalenia dla terenów niezabudowanych.

3. Studium uwarunkowań i kierunków zagospodarowania przestrzennego jest dokumentem planistycznym o charakterze strategicznym, określającym kierunki i rozwój gminy, nie będącym aktem prawa miejscowego. W skali tego dokumentu mocno ograniczona jest możliwość określenia szczegółowo rozwiązań zapobiegających i ograniczających negatywny wpływ realizacji zapisów studium na siedliska – przedmiot ochrony obszarów Natura 2000. Możliwość taka następuje dopiero na etapie sporządzenia planu miejscowego, który jest bezpośrednią wytyczną dla zagospodarowania terenów. Należy zwrócić również uwagę, że gmina Wilkowice w całości pokryta jest obowiązującymi planami miejscowymi, i w związku z tym ograniczanie praw nabytych właścicieli nieruchomości jest mocno ograniczone i nie leży w interesie publicznym. Z tego powodu w projekcie studium uwzględniono tereny przeznaczone pod zabudowę ustalone w obowiązujących planach miejscowych.

Wszystkie zmiany zarówno w prognozie oddziaływania na środowisko, jak i w projekcie studium zostały oznaczone kolorem czerwonym.

Załączniki:

1. prognoza\_srod\_suikzp\_Wilkowice\_rysunek\_opiniowanie\_pon.pdf
2. prognoza\_srod\_suikzp\_Wilkowice\_tekst\_opiniowanie\_pon.pdf
3. TOM\_II\_KIERUNKI\_opiniowanie\_RDOS.pdf
4. TOM\_I\_UWARUNKOWANIA\_opiniowanie\_ponowne.pdf
5. Ustalenia Studium - Kierunki zagospodarowania skala 1\_10000.pdf
6. UW\_01\_Struktura\_przestrzenna\_i\_infrastruktura\_techiczna.pdf
7. UW\_02\_Stan\_ladu\_przestrzennego\_i\_dziedzictwa\_kulturowego.pdf
8. UW\_03\_Stan\_środowiska.pdf

Dokument został podpisany, aby go zweryfikować należy użyć oprogramowania do weryfikacji podpisu

Data złożenia podpisu: 2023-11-22T14:41:44.389+01:00

Podpis elektroniczny

## UPP - Urzędowe Poświadczenie Przedłożenia

Identyfikator Poświadczenia: ePUAP-UPP119950719

### Adresat dokumentu, którego dotyczy poświadczenie

Nazwa adresata dokumentu: REGIONALNA DYREKCJA OCHRONY ŚRODOWISKA W KATOWICACH  
Identyfikator adresata: RDOSKAT  
Rodzaj identyfikatora adresata: ePUAP-ID

### Nadawca dokumentu, którego dotyczy poświadczenie

Nazwa nadawcy: GMINA WILKOWICE  
Identyfikator nadawcy: ugwilkowice  
Rodzaj identyfikatora nadawcy: ePUAP-ID

### Dane poświadczenia

Data doręczenia: 2023-11-22T14:47:26.139  
Data wytworzenia poświadczenia: 2023-11-22T14:47:26.139  
Identyfikator dokumentu, którego dotyczy poświadczenie: DOK171776874

### Dane uzupełniające (opcjonalne)

Rodzaj informacji uzupełniającej: Źródło  
Wartość informacji uzupełniającej: Poświadczenie wystawione przez platformę ePUAP

Rodzaj informacji uzupełniającej: Identyfikator ePUAP dokumentu  
Wartość informacji uzupełniającej: 171776874

Rodzaj informacji uzupełniającej: Informacja  
Wartość informacji uzupełniającej: Zgodnie z art. 39<sup>1</sup> par. 1 k.p.a., w związku z art. 158 ust. 1 ustawy o doręczeniach elektronicznych, pisma powiązane z przedłożonym dokumentem będą przesyłane za pomocą środków komunikacji elektronicznej.

Rodzaj informacji uzupełniającej: Pouczenie  
Wartość informacji uzupełniającej: Zgodnie z art. 39<sup>1</sup> par. 1d k.p.a., w związku z art. 158 ust. 1 ustawy o doręczeniach elektronicznych, istnieje możliwość rezygnacji z doręczania pism za pomocą środków komunikacji elektronicznej.

### Dane dotyczące podpisu

Poświadczenie zostało podpisane - aby je zweryfikować należy użyć oprogramowania do weryfikacji podpisu

Lista podpisanych elementów (referencji):

referencja ID-42de677fe9ed36b9bfc8fb27d87d98e9 :

referencja ID-f5a4ddb298c9a72c6f18cb415a94045 : Pismo%20ogolne%20do%20podmiotu%20publicznego.xml

referencja : #xades-id-5c0bdf1c0f3841e41d7cf440411cdde6

Regionalny Dyrektor Ochrony Środowiska  
40-127 Katowice  
Katowice  
pl. Plac Grunwaldzki 8-10

**U.6720.1.2019**

**O ZAOPINIOWANIE PROJEKTU STUDIUM UWARUNKOWAŃ I KIERUNKÓW ZAGOSPODAROWANIA PRZESTRZENNEGO GMINY WILKOWICE WRAZ Z PROGNOZĄ  
ODDZIAŁYWANIA NA ŚRODOWISKO**

**STUDIUM uwarunkowań i kierunków zagospodarowania przestrzennego Gminy Wilkowice**

Na podstawie art. 11 pkt 5 ustawy z dnia 27 marca 2003 r. o planowaniu i zagospodarowaniu przestrzennym (t.j. Dz. U. z 2023 r. poz. 977) przedkładam projekt studium uwarunkowań i kierunków zagospodarowania przestrzennego Gminy Wilkowice celem zaopiniowania zgodnie z kompetencjami.

W oparciu o art. 25 ust. 1 ustawy z dnia 27 marca 2003 r. o planowaniu i zagospodarowaniu przestrzennym (t.j. Dz. U. z 2023 r. poz. 977) ustala się termin przedstawienia opinii wynoszący 15 dni od dnia udostępnienia projektu studium wraz z prognozą oddziaływania na środowisko.

Zgodnie z art. 25 ust. 2 ustawy z dnia 27 marca 2003 r. o planowaniu i zagospodarowaniu przestrzennym (t.j. Dz. U. z 2023 r. poz. 977) nieprzedstawienie w wyżej wymienionym terminie stanowiska uważa się za równoznaczne z zaopiniowaniem projektu.

Załączniki: 1. Projekt studium uwarunkowań i kierunków zagospodarowania przestrzennego Gminy Wilkowice 2. Prognoza oddziaływania na środowisko dla projektu studium uwarunkowań i kierunków zagospodarowania przestrzennego Gminy Wilkowice

Załączniki:

1. Rys\_01\_Struktura\_przestrzenna\_i\_infrastruktura\_techiczna.pdf
2. Rys\_02\_Stan\_ładu\_przestrzennego\_i\_dziedzictwa\_kulturowego.pdf
3. Rys\_03\_Stan\_środowiska.pdf
4. Rys\_04\_Ustalenia\_Studium - Kierunki zagospodarowania skala 1\_10000.pdf
5. STUDIUM - Prognoza - rysunek.pdf
6. STUDIUM - Prognoza - tekst.pdf
7. TOM\_II\_KIERUNKI\_tekst\_opiniowanie.pdf
8. TOM\_I\_UWARUNKOWANIA\_tekst\_opinowanie.pdf

Dokument został podpisany, aby go zweryfikować należy użyć  
oprogramowania do weryfikacji podpisu

Data złożenia podpisu: 2023-09-18T14:04:52.106+02:00

**Podpis elektroniczny**

## UPP - Urzędowe Poświadczenie Przedłożenia

Identyfikator Poświadczenia: ePUAP-UPP114612184

### Adresat dokumentu, którego dotyczy poświadczenie

Nazwa adresata dokumentu: REGIONALNA DYREKCJA OCHRONY ŚRODOWISKA W KATOWICACH

Identyfikator adresata: RDOSKAT

Rodzaj identyfikatora adresata: ePUAP-ID

### Nadawca dokumentu, którego dotyczy poświadczenie

Nazwa nadawcy: GMINA WILKOWICE

Identyfikator nadawcy: ugwilkowice

Rodzaj identyfikatora nadawcy: ePUAP-ID

### Dane poświadczenia

Data doręczenia: 2023-09-18T15:01:13.213

Data wytworzenia poświadczenia: 2023-09-18T15:01:13.213

Identyfikator dokumentu, którego dotyczy poświadczenie: DOK163866981

### Dane uzupełniające (opcjonalne)

Rodzaj informacji uzupełniającej: Źródło

Wartość informacji uzupełniającej: Poświadczenie wystawione przez platformę ePUAP

Rodzaj informacji uzupełniającej: Identyfikator ePUAP dokumentu

Wartość informacji uzupełniającej: 163866981

Rodzaj informacji uzupełniającej: Informacja

Wartość informacji uzupełniającej: Zgodnie z art. 39<sup>1</sup> par. 1 k.p.a., w związku z art. 158 ust. 1 ustawy o doręczeniach elektronicznych, pisma powiązane z przedłożonym dokumentem będą przesyłane za pomocą środków komunikacji elektronicznej.

Rodzaj informacji uzupełniającej: Pouczenie

Wartość informacji uzupełniającej: Zgodnie z art. 39<sup>1</sup> par. 1d k.p.a., w związku z art. 158 ust. 1 ustawy o doręczeniach elektronicznych, istnieje możliwość rezygnacji z doręczenia pism za pomocą środków komunikacji elektronicznej.

### Dane dotyczące podpisu

Poświadczenie zostało podpisane - aby je zweryfikować należy użyć oprogramowania do weryfikacji podpisu

Lista podpisanych elementów (referencji):

referencja ID-7fd051349058bbc1aadfcc9e2e47b3b6 :

referencja ID-f0afbb710d35ae5d4990158590ec983c : Pismo%20ogolne%20do%20podmiotu%20publicznego.xml

referencja : #xades-id-a177d75594de50aac83bde189ee1b122

Państwowy Powiatowy Inspektor Sanitarny  
43-300 Bielsko-Biała  
Bielsko-Biała  
Władysława Broniewskiego 21

**U.6720.1.2019**

**O ZAOPINIOWANIE PROJEKTU STUDIUM UWARUNKOWAŃ I KIERUNKÓW ZAGOSPODAROWANIA PRZESTRZENNEGO GMINY WILKOWICE WRAZ Z PROGNOZA  
ODDZIAŁYWANIA NA ŚRODOWISKO**

**STUDIUM uwarunkowań i kierunków zagospodarowania przestrzennego Gminy Wilkowice**

Na podstawie art. 11 pkt 5 ustawy z dnia 27 marca 2003 r. o planowaniu i zagospodarowaniu przestrzennym (t.j. Dz. U. z 2023 r. poz. 977) przedkładam projekt studium uwarunkowań i kierunków zagospodarowania przestrzennego Gminy Wilkowice celem zaopiniowania zgodnie z kompetencjami.

W oparciu o art. 25 ust. 1 ustawy z dnia 27 marca 2003 r. o planowaniu i zagospodarowaniu przestrzennym (t.j. Dz. U. z 2023 r. poz. 977) ustala się termin przedstawienia opinii wynoszący 15 dni od dnia udostępnienia projektu studium wraz z prognozą oddziaływania na środowisko.

Zgodnie z art. 25 ust. 2 ustawy z dnia 27 marca 2003 r. o planowaniu i zagospodarowaniu przestrzennym (t.j. Dz. U. z 2023 r. poz. 977) nieprzedstawienie w wyżej wymienionym terminie stanowiska uważa się za równoznaczne z zaopiniowaniem projektu.

Załączniki: 1. Projekt studium uwarunkowań i kierunków zagospodarowania przestrzennego Gminy Wilkowice 2. Prognoza oddziaływania na środowisko dla projektu studium uwarunkowań i kierunków zagospodarowania przestrzennego Gminy Wilkowice

Załączniki:

1. Rys\_01\_Struktura\_przestrzenna\_i\_infrastruktura\_techiczna.pdf
2. Rys\_02\_Stan\_ladu\_przestrzennego\_i\_dziedzictwa\_kulturowego.pdf
3. Rys\_03\_Stan\_środowiska.pdf
4. Rys\_04\_Ustalenia\_Studium\_-\_Kierunki\_zagospodarowania\_skala\_1\_10000.pdf
5. STUDIUM - Prognoza - rysunek.pdf
6. STUDIUM - Prognoza - tekst.pdf
7. TOM\_II\_KIERUNKI\_tekst\_opiniowanie.pdf
8. TOM\_I\_UWARUNKOWANIA\_tekst\_opiniowanie.pdf

Dokument został podpisany, aby go zweryfikować należy użyć oprogramowania do weryfikacji podpisu

Data złożenia podpisu: 2023-09-18T14:04:19.987+02:00

**Podpis elektroniczny**

## UPP - Urzędowe Poświadczenie Przedłożenia

Identyfikator Poświadczenia: ePUAP-UPP114612190

### Adresat dokumentu, którego dotyczy poświadczenie

Nazwa adresata dokumentu: POWIATOWA STACJA SANITARNO-EPIDEMIOLOGICZNA

Identyfikator adresata: pssebb

Rodzaj identyfikatora adresata: ePUAP-ID

### Nadawca dokumentu, którego dotyczy poświadczenie

Nazwa nadawcy: GMINA WILKOWICE

Identyfikator nadawcy: ugwilkowice

Rodzaj identyfikatora nadawcy: ePUAP-ID

### Dane poświadczenia

Data doręczenia: 2023-09-18T15:01:16.313

Data wytworzenia poświadczenia: 2023-09-18T15:01:16.313

Identyfikator dokumentu, którego dotyczy poświadczenie: DOK163866992

### Dane uzupełniające (opcjonalne)

Rodzaj informacji uzupełniającej: Źródło

Wartość informacji uzupełniającej: Poświadczenie wystawione przez platformę ePUAP

Rodzaj informacji uzupełniającej: Identyfikator ePUAP dokumentu

Wartość informacji uzupełniającej: 163866992

Rodzaj informacji uzupełniającej: Informacja

Wartość informacji uzupełniającej: Zgodnie z art. 39<sup>1</sup> par. 1 k.p.a., w związku z art. 158 ust. 1 ustawy o doręczeniach elektronicznych, pisma powiązane z przedłożonym dokumentem będą przesyłane za pomocą środków komunikacji elektronicznej.

Rodzaj informacji uzupełniającej: Pouczenie

Wartość informacji uzupełniającej: Zgodnie z art. 39<sup>1</sup> par. 1d k.p.a., w związku z art. 158 ust. 1 ustawy o doręczeniach elektronicznych, istnieje możliwość rezygnacji z doręczenia pism za pomocą środków komunikacji elektronicznej.

### Dane dotyczące podpisu

Poświadczenie zostało podpisane - aby je zweryfikować należy użyć oprogramowania do weryfikacji podpisu

Lista podpisanych elementów (referencji):

referencja ID-c7bfc7e82d79b5ad91eb81aff853be2c :

referencja ID-0c553e06157769076085776ad29fb45e : Pismo%20ogolne%20do%20podmiotu%20publicznego.xml

referencja : #xades-id-48fab3a93c4b49d63dbc14a3ae7f3238

Podpis elektroniczny zweryfikowany  
w dniu ..... 04.10.2023

URZĄD GMINY w WILKOWICACH  
SEKRETARIAT

Data wpl. 04-10-2023

Ilość załączników..... 2382/2023

# ŚLĄSKI PAŃSTWOWY WOJEWÓDZKI INSPEKTOR SANITARNY

40 – 074 Katowice ul. Raciborska 39 skrytka pocztowa 591

[wsse.katowice@sanepid.gov.pl](mailto:wsse.katowice@sanepid.gov.pl)

<http://www.gov.pl/wsse-katowice>

Katowice, dnia 04.10.2023 r.

NS-NZ.9022.31.30.2023

## OPINIA SANITARNA

Na podstawie art. 3 pkt 1 ustawy z dnia 14 marca 1985 r. o Państwowej Inspekcji Sanitarnej (Dz. U. z 2023 r. poz. 338 z późn. zm.), art. 24 ust. 1 w związku z art. 11 pkt 5 lit. k ustawy z dnia 27 marca 2003 r. o planowaniu i zagospodarowaniu przestrzennym (Dz. U. z 2023 r. poz. 977 z późn. zm.), po rozpatrzeniu wniosku Wójta Gminy Wilkowice, ul. Wyzwolenia 25, 43-365 Wilkowice, z dnia 18.09.2023 r., znak: U.6720.1.2019,

Śląski Państwowy Wojewódzki Inspektor Sanitarny

o p i n i u j e

pod względem wymagań higienicznych i zdrowotnych projekt studium uwarunkowań i kierunków zagospodarowania przestrzennego gminy Wilkowice, z zastrzeżeniem wprowadzenia strefy buforowej tj. pasów zieleni izolacyjnej lub terenu usług nieuciążliwych, czyli strefy rozdzielającej tereny P - strefy gospodarczej od terenów WJ - strefy wielofunkcyjnej z zabudową mieszkaniową jednorodzinną oraz MN- tereny zabudowy mieszkaniowej jednorodzinnej.

## UZASADNIENIE

Wójt Gminy Wilkowice, ul. Wyzwolenia 25, 43-365 Wilkowice, wystąpił z wnioskiem z dnia 18.09.2023 r., znak: U.6720.1.2019 o zaopiniowanie projektu studium uwarunkowań i kierunków zagospodarowania przestrzennego gminy Wilkowice, w myśl art. 11 pkt 5 lit. k ustawy z dnia 27 marca 2003 r. o planowaniu i zagospodarowaniu przestrzennym (Dz. U. z 2023 r. poz. 977 z późn. zm.).

Gmina Wilkowice to gmina wiejska położona w południowej części województwa śląskiego w powiecie bielskim. Powierzchnia gminy wynosi 34,4 km<sup>2</sup>, co stanowi 7,49% powierzchni powiatu. Obszar gminy charakteryzuje stosunkowo zwarta struktura przestrzenna, wykształcona w wyniku stopniowego rozwoju terenów zurbanizowanych. Tereny inwestycyjne – strefy gospodarczej zlokalizowane są wzdłuż drogi krajowej poza obszarem centralnym gminy (zdominowanym przez zabudowę mieszkaniowo-usługową). Tereny mieszkaniowe w gminie stanowi zabudowa jednorodzinna wolnostojąca. Tereny zurbanizowane są zwarte, otoczone kompleksami rolnymi lub zieleni nieurządzonej.

W projekcie studium w strukturze funkcjonalno-przestrzennej gminy wskazano obszary funkcjonalne, którym następnie przyporządkowano kierunki przeznaczenia stref/terenów,

kierunki zmian w zagospodarowaniu, zasady zagospodarowania oraz wskaźniki urbanistyczne do zastosowania w planach miejscowych. Do wyznaczonych obszarów funkcjonalnych należą:

- obszar komunikacji i infrastruktury technicznej,
- obszar zurbanizowany,
- obszar niezurbanizowany.

W projekcie studium wskazano następujące kierunki przeznaczeń terenów:

1. Tereny komunikacji i infrastruktury:

- KDS – tereny dróg ekspresowych,
- KDG – tereny dróg głównych,
- KDZ – tereny dróg zbiorczych,
- KDL – tereny dróg lokalnych,
- KDD – tereny dróg dojazdowych,
- KK – tereny komunikacji kolejowej i szynowej,
- K – tereny obsługi komunikacji,
- IT – tereny infrastruktury technicznej.

2. Tereny zabudowy:

- WJ – strefa wielofunkcyjna z zabudową mieszkaniową jednorodzinną,
- WW – strefa wielofunkcyjna z zabudową mieszkaniową wielorodzinną,
- MN – tereny zabudowy mieszkaniowej jednorodzinnej,
- U – strefa usługowa,
- UZ – teren usług zdrowia i pomocy społecznej,
- UT – teren usług turystyki,
- UT/Z – teren usług turystyki oraz teren zieleni,
- US – teren usług sportu i rekreacji,
- US/UT – teren usług sportu i rekreacji oraz teren usług turystyki,
- US/ZN – tereny usług sportu i rekreacji oraz teren zieleni naturalnej,
- P – strefa gospodarcza,
- RZ – strefa wielofunkcyjna z zabudową zagrodową,
- CC – tereny cmentarzy,
- ZP – tereny zieleni urządzonej.

3. Tereny niezabudowane:

- RN – teren rolnictwa z zakazem zabudowy,
- ZN - teren zieleni naturalnej,
- L – tereny lasu.

Z zapisów projektu Studium wynika, że w ramach ustaleń dotyczących zagospodarowania obszaru wskazano tereny zabudowy mieszkaniowej jednorodzinnej (MN) oraz tereny strefy wielofunkcyjnej z zabudową mieszkaniową jednorodzinną (WJ) zlokalizowane w bezpośrednim sąsiedztwie terenów strefy gospodarczej (P). Na terenie strefy gospodarczej przeznaczenie równorzędne to tereny usług, tereny stref aktywności gospodarczej, produkcji, logistyki, magazynów i składów, tereny infrastruktury technicznej i gospodarki komunalnej, natomiast przeznaczenie dopuszczalne to tereny produkcji energii i rozmieszczenia urządzeń



wytwarzających energię z odnawialnych źródeł energii, tereny parkingów.

Usytuowanie zabudowy mieszkaniowej w bezpośrednim sąsiedztwie terenów strefy gospodarczej, czyli produkcyjno-usługowych budzi wątpliwości w zakresie zapewnienia odpowiednich wymagań sanitarnych dla mieszkańców. Ponadto dopuszczenie usług produkcyjnych w bezpośrednim sąsiedztwie zabudowy mieszkaniowej może doprowadzić do powstania konfliktów społecznych, a także stanowić zagrożenie dla zdrowia mieszkańców. Działalność produkcyjna może powodować uciążliwości w zakresie zanieczyszczenia powietrza, a także hałasu z prowadzonej działalności oraz hałasu komunikacyjnego. W celu ograniczenia negatywnego oddziaływania na zdrowie i życie ludzi w przedmiotowym projekcie zmiany Studium należy uwzględnić wprowadzenie pasów strefy buforowej, w postaci zieleni izolacyjnej lub terenu usług nieuciążliwych, rozdzielając tereny zabudowy produkcyjno-usługowej od terenów zabudowy mieszkaniowej jednorodzinnej oraz wykluczyć możliwość realizacji nowej zabudowy mieszkaniowej w bezpośrednim sąsiedztwie terenów przeznaczonych na działalność produkcyjną.

Na etapie projektowania przeznaczeń terenów w studium należy kierować się zasadą zachowania ładu przestrzennego i dobrego sąsiedztwa. Ukształtowanie przestrzeni powinno tworzyć harmonijną całość oraz uwzględniać w uporządkowanych relacjach wszelkie uwarunkowania i wymagania funkcjonalne, społeczno-gospodarcze, środowiskowe, kulturowe oraz kompozycyjno – estetyczne.

W związku z powyższym zaopiniowano jak w sentencji.

**Otrzymuje:**

Urząd Gminy Wilkowice (ePUAP)  
ul. Wyzwolenia 25, 43-365 Wilkowice

**Do wiadomości:**

PPIS w Bielsku-Białej

Państwowy Wojewódzki Inspektor Sanitarny  
w Katowicach  
40-957 Katowice  
Katowice  
Raciborska 39

**U.6720.1.2019**

**O ZAOPINIOWANIE PROJEKTU STUDIUM UWARUNKOWAŃ I KIERUNKÓW ZAGOSPODAROWANIA PRZESTRZENNEGO GMINY WILKOWICE WRAZ Z PROGNOZĄ  
ODDZIAŁYWANIA NA ŚRODOWISKO**

**STUDIUM uwarunkowań i kierunków zagospodarowania przestrzennego Gminy Wilkowice**

Na podstawie art. 11 pkt 5 ustawy z dnia 27 marca 2003 r. o planowaniu i zagospodarowaniu przestrzennym (t.j. Dz. U. z 2023 r. poz. 977) przedkładam projekt studium uwarunkowań i kierunków zagospodarowania przestrzennego Gminy Wilkowice celem zaopiniowania zgodnie z kompetencjami.

W oparciu o art. 25 ust. 1 ustawy z dnia 27 marca 2003 r. o planowaniu i zagospodarowaniu przestrzennym (t.j. Dz. U. z 2023 r. poz. 977) ustala się termin przedstawienia opinii wynoszący 15 dni od dnia udostępnienia projektu studium wraz z prognozą oddziaływania na środowisko.

Zgodnie z art. 25 ust. 2 ustawy z dnia 27 marca 2003 r. o planowaniu i zagospodarowaniu przestrzennym (t.j. Dz. U. z 2023 r. poz. 977) nieprzedstawienie w wyżej wymienionym terminie stanowiska uważa się za równoznaczne z zaopiniowaniem projektu.

Załączniki: 1. Projekt studium uwarunkowań i kierunków zagospodarowania przestrzennego Gminy Wilkowice 2. Prognoza oddziaływania na środowisko dla projektu studium uwarunkowań i kierunków zagospodarowania przestrzennego Gminy Wilkowice

Załączniki:

1. Rys\_01\_Struktura\_przestrzenna\_i\_infrastruktura\_techiczna.pdf
2. Rys\_02\_Stan\_ładu\_przestrzennego\_i\_dziedzictwa\_kulturowego.pdf
3. Rys\_03\_Stan\_środowiska.pdf
4. Rys\_04\_Ustalenia\_Studium - Kierunki\_zagospodarowania\_skala\_1\_10000.pdf
5. STUDIUM - Prognoza - rysunek.pdf
6. STUDIUM - Prognoza - tekst.pdf
7. TOM\_II\_KIERUNKI\_tekst\_opiniowanie.pdf
8. TOM\_I\_UWARUNKOWANIA\_tekst\_opiniowanie.pdf

Dokument został podpisany, aby go zweryfikować należy użyć  
oprogramowania do weryfikacji podpisu

Data złożenia podpisu: 2023-09-18T14:03:47.762+02:00

**Podpis elektroniczny**

## UPP - Urzędowe Poświadczenie Przedłożenia

Identyfikator Poświadczenia: ePUAP-UPP114612200

### Adresat dokumentu, którego dotyczy poświadczenie

Nazwa adresata dokumentu: WOJEWÓDZKA STACJA SANITARNO-EPIDEMIOLOGICZNA W KATOWICACH

Identyfikator adresata: WSSEKatowice

Rodzaj identyfikatora adresata: ePUAP-ID

### Nadawca dokumentu, którego dotyczy poświadczenie

Nazwa nadawcy: GMINA WILKOWICE

Identyfikator nadawcy: ugwilkowice

Rodzaj identyfikatora nadawcy: ePUAP-ID

### Dane poświadczenia

Data doręczenia: 2023-09-18T15:01:19.239

Data wytworzenia poświadczenia: 2023-09-18T15:01:19.239

Identyfikator dokumentu, którego dotyczy poświadczenie: DOK163867008

### Dane uzupełniające (opcjonalne)

Rodzaj informacji uzupełniającej: Źródło

Wartość informacji uzupełniającej: Poświadczenie wystawione przez platformę ePUAP

Rodzaj informacji uzupełniającej: Identyfikator ePUAP dokumentu

Wartość informacji uzupełniającej: 163867008

Rodzaj informacji uzupełniającej: Informacja

Wartość informacji uzupełniającej: Zgodnie z art. 39<sup>1</sup> par. 1 k.p.a., w związku z art. 158 ust. 1 ustawy o doręczeniach elektronicznych, pisma powiązane z przedłożonym dokumentem będą przesyłane za pomocą środków komunikacji elektronicznej.

Rodzaj informacji uzupełniającej: Pouczenie

Wartość informacji uzupełniającej: Zgodnie z art. 39<sup>1</sup> par. 1d k.p.a., w związku z art. 158 ust. 1 ustawy o doręczeniach elektronicznych, istnieje możliwość rezygnacji z doręczania pism za pomocą środków komunikacji elektronicznej.

### Dane dotyczące podpisu

Poświadczenie zostało podpisane - aby je zweryfikować należy użyć oprogramowania do weryfikacji podpisu

Lista podpisanych elementów (referencji):

referencja ID-22748e5360ff47cc4780d003f11f3c8d :

referencja ID-dce887bf4d9f830a051fce077564abde : Pismo%20ogolne%20do%20podmiotu%20publicznego.xml

referencja : #xades-id-9b19e496194c78156191774e7aa83dbf



Wojewódzki Inspektorat Ochrony Środowiska w Katowicach

Podpis elektroniczny zweryfikowany

w dniu 19.09.2023 r.

PODPIS PRAWDŹLIWY

*Handwritten signature*

8

URZĄD GMINY W WILKOWICACH  
SEKRETARIAT

Data wpł. 19-09-2023

Ilość załączników... *dup-e* 2187/2023

Podpis... *Flouq*

DBIN.742.13.2023.MZ

Bielsko-Biała, 19 września 2023 r.

Wójt Gminy Wilkowice  
ul. Wyzwolenia 25  
43-365 Wilkowice

Dotyczy: pisma z dnia 18.09.2023 r., znak: U.6720.1.2019 w sprawie zaopiniowania projektu zmiany Studium uwarunkowań i kierunków zagospodarowania przestrzennego Gminy Wilkowice

Po zapoznaniu się z przedłożonym projektem zmiany Studium uwarunkowań i kierunków zagospodarowania przestrzennego gminy Wilkowice stwierdzam, iż na wskazanym obszarze zakazano lokalizacji zakładów stwarzających zagrożenie wystąpienia poważnych awarii przemysłowych.

Z danych posiadanych przez WIOŚ wynika również, iż na terenie tym i w jego bezpośrednim sąsiedztwie nie występują zakłady o dużym lub zwiększonym ryzyku wystąpienia poważnych awarii przemysłowych.

W związku z powyższym brak jest podstaw do wydania opinii w oparciu o art. 11 pkt 5 lit. j) ustawy z dnia 27 marca 2003 r. o planowaniu i zagospodarowaniu przestrzennym (j.t.Dz.U. z 2023 r., poz. 997 z późn. zm.).

Ponadto przypominam o potrzebie uwzględniania w planowaniu i zagospodarowaniu przestrzennym zapisów zawartych w Programie ochrony powietrza przyjętym Uchwałą Sejmiku Województwa Śląskiego nr VI/21/12/2020 z dnia 22.06.2020 r. w sprawie przyjęcia Programu ochrony powietrza dla terenu województwa śląskiego mającego na celu osiągnięcie poziomów dopuszczalnych substancji w powietrzu oraz pułapu stężenia ekspozycji.

Z up. Śląskiego Wojewódzkiego Inspektora Ochrony Środowiska  
Joanna Paluch  
Kierownik Delegatury  
/podpis elektroniczny/

Otrzymują:

- 1) Adresat
- 2) a/a

Pismo sformatowane w sposób pozwalający na odczytanie przez osoby o szczególnych potrzebach:

WOJEWÓDZKI INSPEKTORAT OCHRONY  
ŚRODOWISKA  
40-036 Katowice  
ul. Wita Stwosza 2

**U.6720.1.2019**

**O ZAOPINIOWANIE PROJEKTU STUDIUM UWARUNKOWAŃ I KIERUNKÓW ZAGOSPODAROWANIA PRZESTRZENNEGO GMINY WILKOWICE WRAZ Z PROGNOZA  
ODDZIAŁYWANIA NA ŚRODOWISKO**

**STUDIUM uwarunkowań i kierunków zagospodarowania przestrzennego Gminy Wilkowice**

Na podstawie art. 11 pkt 5 ustawy z dnia 27 marca 2003 r. o planowaniu i zagospodarowaniu przestrzennym (t.j. Dz. U. z 2023 r. poz. 977) przedkładam projekt studium uwarunkowań i kierunków zagospodarowania przestrzennego Gminy Wilkowice celem zaopiniowania zgodnie z kompetencjami.

W oparciu o art. 25 ust. 1 ustawy z dnia 27 marca 2003 r. o planowaniu i zagospodarowaniu przestrzennym (t.j. Dz. U. z 2023 r. poz. 977) ustala się termin przedstawienia opinii wynoszący 15 dni od dnia udostępnienia projektu studium wraz z prognozą oddziaływania na środowisko.

Zgodnie z art. 25 ust. 2 ustawy z dnia 27 marca 2003 r. o planowaniu i zagospodarowaniu przestrzennym (t.j. Dz. U. z 2023 r. poz. 977) nieprzedstawienie w wyżej wymienionym terminie stanowiska uważa się za równoznaczne z zaopiniowaniem projektu.

Załączniki: 1. Projekt studium uwarunkowań i kierunków zagospodarowania przestrzennego Gminy Wilkowice 2. Prognoza oddziaływania na środowisko dla projektu studium uwarunkowań i kierunków zagospodarowania przestrzennego Gminy Wilkowice

Załączniki:

1. Rys\_01\_Struktura\_przestrzenna\_i\_infrastruktura\_techiczna.pdf
2. Rys\_02\_Stan\_ladu\_przestrzennego\_i\_dziedzictwa\_kulturowego.pdf
3. Rys\_03\_Stan\_środowiska.pdf
4. Rys\_04\_Ustalenia\_Studium - Kierunki zagospodarowania skala 1\_10000.pdf
5. STUDIUM - Prognoza - rysunek.pdf
6. STUDIUM - Prognoza - tekst.pdf
7. TOM\_II\_KIERUNKI\_tekst\_opiniowanie.pdf
8. TOM\_I\_UWARUNKOWANIA\_tekst\_opiniowanie.pdf

Dokument został podpisany, aby go zweryfikować należy użyć oprogramowania do weryfikacji podpisu

Data złożenia podpisu: 2023-09-18T14:03:15.664+02:00

**Podpis elektroniczny**

## UPP - Urzędowe Poświadczenie Przedłożenia

Identyfikator Poświadczenia: ePUAP-UPP114612424

### Adresat dokumentu, którego dotyczy poświadczenie

Nazwa adresata dokumentu: WOJEWÓDZKI INSPEKTORAT OCHRONY ŚRODOWISKA

Identyfikator adresata: WIOSKatowice

Rodzaj identyfikatora adresata: ePUAP-ID

### Nadawca dokumentu, którego dotyczy poświadczenie

Nazwa nadawcy: GMINA WILKOWICE

Identyfikator nadawcy: ugwilkowice

Rodzaj identyfikatora nadawcy: ePUAP-ID

### Dane poświadczenia

Data doręczenia: 2023-09-18T15:02:12.880

Data wytworzenia poświadczenia: 2023-09-18T15:02:12.880

Identyfikator dokumentu, którego dotyczy poświadczenie: DOK163867312

### Dane uzupełniające (opcjonalne)

Rodzaj informacji uzupełniającej: Źródło

Wartość informacji uzupełniającej: Poświadczenie wystawione przez platformę ePUAP

Rodzaj informacji uzupełniającej: Identyfikator ePUAP dokumentu

Wartość informacji uzupełniającej: 163867312

Rodzaj informacji uzupełniającej: Informacja

Wartość informacji uzupełniającej: Zgodnie z art. 39<sup>1</sup> par. 1 k.p.a., w związku z art. 158 ust. 1 ustawy o doręczeniach elektronicznych, pisma powiązane z przedłożonym dokumentem będą przesyłane za pomocą środków komunikacji elektronicznej.

Rodzaj informacji uzupełniającej: Pouczenie

Wartość informacji uzupełniającej: Zgodnie z art. 39<sup>1</sup> par. 1d k.p.a., w związku z art. 158 ust. 1 ustawy o doręczeniach elektronicznych, istnieje możliwość rezygnacji z przesyłania pism za pomocą środków komunikacji elektronicznej.

### Dane dotyczące podpisu

Poświadczenie zostało podpisane - aby je zweryfikować należy użyć oprogramowania do weryfikacji podpisu

Lista podpisanych elementów (referencji):

referencja ID-02b203d84095d940a29285babd4af291 :

referencja ID-d5a1a87e4f5c2b7c629f6e730c3d1c42 : Pismo%20ogolne%20do%20podmiotu%20publicznego.xml

referencja : #xades-id-6bcdfeadfd82689b6810631cf09178c4

Gmina Wilkowice  
43-365 Wilkowice  
Wilkowice  
Wyzwolenia 25

9

Komenda Miejska Państwowej Straży Pożarnej  
43-300 Bielsko-Biała  
Bielsko-Biała  
Leszczyńska 43

U.6720.1.2019

O ZAOPINIOWANIE PROJEKTU STUDIUM UWARUNKOWAŃ I KIERUNKÓW ZAGOSPODAROWANIA PRZESTRZENNEGO GMINY WILKOWICE WRAZ Z PROGNOZĄ  
ODDZIAŁYWANIA NA ŚRODOWISKO

STUDIUM uwarunkowań i kierunków zagospodarowania przestrzennego Gminy Wilkowice

Na podstawie art. 11 pkt 5 ustawy z dnia 27 marca 2003 r. o planowaniu i zagospodarowaniu przestrzennym (t.j. Dz. U. z 2023 r. poz. 977) przedkładam projekt studium uwarunkowań i kierunków zagospodarowania przestrzennego Gminy Wilkowice celem zaopiniowania zgodnie z kompetencjami.

W oparciu o art. 25 ust. 1 ustawy z dnia 27 marca 2003 r. o planowaniu i zagospodarowaniu przestrzennym (t.j. Dz. U. z 2023 r. poz. 977) ustala się termin przedstawienia opinii wynoszący 15 dni od dnia udostępnienia projektu studium wraz z prognozą oddziaływania na środowisko.

Zgodnie z art. 25 ust. 2 ustawy z dnia 27 marca 2003 r. o planowaniu i zagospodarowaniu przestrzennym (t.j. Dz. U. z 2023 r. poz. 977) nieprzedstawienie w wyżej wymienionym terminie stanowiska uważa się za równoznaczne z zaopiniowaniem projektu.

Załączniki: 1. Projekt studium uwarunkowań i kierunków zagospodarowania przestrzennego Gminy Wilkowice 2. Prognoza oddziaływania na środowisko dla projektu studium uwarunkowań i kierunków zagospodarowania przestrzennego Gminy Wilkowice

Załączniki:

1. Rys\_01\_Struktura\_przestrzenna\_i\_infrastruktura\_techiczna.pdf
2. Rys\_02\_Stan\_tadu\_przestrzennego\_i\_dziedzictwa\_kulturowego.pdf
3. Rys\_03\_Stan\_środowiska.pdf
4. Rys\_04\_Ustalenia\_Studium - Kierunki zagospodarowania skala 1\_10000.pdf
5. STUDIUM - Prognoza - rysunek.pdf
6. STUDIUM - Prognoza - tekst.pdf
7. TOM\_II\_KIERUNKI\_tekst\_opiniowanie.pdf
8. TOM\_I\_UWARUNKOWANIA\_tekst\_opinowanie.pdf

Dokument został podpisany, aby go zweryfikować należy użyć oprogramowania do weryfikacji podpisu

Data złożenia podpisu: 2023-09-18T14:02:43.702+02:00

Podpis elektroniczny

## UPP - Urzędowe Poświadczenie Przedłożenia

Identyfikator Poświadczenia: ePUAP-UPP114612706

### Adresat dokumentu, którego dotyczy poświadczenie

Nazwa adresata dokumentu: Komenda Miejska Państwowej Straży Pożarnej w Bielsku-Białej

Identyfikator adresata: kmppbielsko

Rodzaj identyfikatora adresata: ePUAP-ID

### Nadawca dokumentu, którego dotyczy poświadczenie

Nazwa nadawcy: GMINA WILKOWICE

Identyfikator nadawcy: ugwilkowice

Rodzaj identyfikatora nadawcy: ePUAP-ID

### Dane poświadczenia

Data doręczenia: 2023-09-18T15:04:12.616

Data wytworzenia poświadczenia: 2023-09-18T15:04:12.616

Identyfikator dokumentu, którego dotyczy poświadczenie: DOK163867757

### Dane uzupełniające (opcjonalne)

Rodzaj informacji uzupełniającej: Źródło

Wartość informacji uzupełniającej: Poświadczenie wystawione przez platformę ePUAP

Rodzaj informacji uzupełniającej: Identyfikator ePUAP dokumentu

Wartość informacji uzupełniającej: 163867757

Rodzaj informacji uzupełniającej: Informacja

Wartość informacji uzupełniającej: Zgodnie z art. 39<sup>1</sup> par. 1 k.p.a., w związku z art. 158 ust. 1 ustawy o doręczeniach elektronicznych, pisma powiązane z przedłożonym dokumentem będą przesyłane za pomocą środków komunikacji elektronicznej.

Rodzaj informacji uzupełniającej: Pouczenie

Wartość informacji uzupełniającej: Zgodnie z art. 39<sup>1</sup> par. 1d k.p.a., w związku z art. 158 ust. 1 ustawy o doręczeniach elektronicznych, istnieje możliwość rezygnacji z przesyłania pism za pomocą środków komunikacji elektronicznej.

### Dane dotyczące podpisu

Poświadczenie zostało podpisane - aby je zweryfikować należy użyć oprogramowania do weryfikacji podpisu

Lista podpisanych elementów (referencji):

referencja ID-420986f315f11f9754f335193019dfd8 :

referencja ID-6df7d69e9db389d356d7e835ebc0f0a8 : Pismo%20ogolne%20do%20podmiotu%20publicznego.xml

referencja : #xades-id-9523a72366fea82bd5d435f468ddb65a



Komenda Wojewódzka Państwowej Straży  
Pożarnej  
40-042 Katowice  
Katowice  
Wita Stwosza 36

**U.6720.1.2019**

**O ZAOPINIOWANIE PROJEKTU STUDIUM UWARUNKOWAŃ I KIERUNKÓW ZAGOSPODAROWANIA PRZESTRZENNEGO GMINY WILKOWICE WRAZ Z PROGNOZA  
ODDZIAŁYWANIA NA ŚRODOWISKO**

**STUDIUM uwarunkowań i kierunków zagospodarowania przestrzennego Gminy Wilkowice**

Na podstawie art. 11 pkt 5 ustawy z dnia 27 marca 2003 r. o planowaniu i zagospodarowaniu przestrzennym (t.j. Dz. U. z 2023 r. poz. 977) przedkładam projekt studium uwarunkowań i kierunków zagospodarowania przestrzennego Gminy Wilkowice celem zaopiniowania zgodnie z kompetencjami.

W oparciu o art. 25 ust. 1 ustawy z dnia 27 marca 2003 r. o planowaniu i zagospodarowaniu przestrzennym (t.j. Dz. U. z 2023 r. poz. 977) ustala się termin przedstawienia opinii wynoszący 15 dni od dnia udostępnienia projektu studium wraz z prognozą oddziaływania na środowisko.

Zgodnie z art. 25 ust. 2 ustawy z dnia 27 marca 2003 r. o planowaniu i zagospodarowaniu przestrzennym (t.j. Dz. U. z 2023 r. poz. 977) nieprzedstawienie w wyżej wymienionym terminie stanowiska uważa się za równoznaczne z zaopiniowaniem projektu.

Załączniki: 1. Projekt studium uwarunkowań i kierunków zagospodarowania przestrzennego Gminy Wilkowice 2. Prognoza oddziaływania na środowisko dla projektu studium uwarunkowań i kierunków zagospodarowania przestrzennego Gminy Wilkowice

Załączniki:

1. Rys\_01\_Struktura\_przestrzenna\_i\_infrastruktura\_techiczna.pdf
2. Rys\_02\_Stan\_ładu\_przestrzennego\_i\_dziedzictwa\_kulturowego.pdf
3. Rys\_03\_Stan\_środowiska.pdf
4. Rys\_04\_Ustalenia\_Studium - Kierunki\_zagospodarowania\_skala\_1\_10000.pdf
5. STUDIUM - Prognoza - rysunek.pdf
6. STUDIUM - Prognoza - tekst.pdf
7. TOM\_II\_KIERUNKI\_tekst\_opiniowanie.pdf
8. TOM\_I\_UWARUNKOWANIA\_tekst\_opiniowanie.pdf

Dokument został podpisany, aby go zweryfikować należy użyć  
oprogramowania do weryfikacji podpisu

Data złożenia podpisu: 2023-09-18T14:02:11.973+02:00

**Podpis elektroniczny**

## UPP - Urzędowe Poświadczenie Przedłożenia

Identyfikator Poświadczenia: ePUAP-UPP114612866

### Adresat dokumentu, którego dotyczy poświadczenie

Nazwa adresata dokumentu: KOMENDA WOJEWÓDZKA PAŃSTWOWEJ STRAŻY POŻARNEJ W KATOWICACH

Identyfikator adresata: KWPSPKatowice

Rodzaj identyfikatora adresata: ePUAP-ID

### Nadawca dokumentu, którego dotyczy poświadczenie

Nazwa nadawcy: GMINA WILKOWICE

Identyfikator nadawcy: ugwilkowice

Rodzaj identyfikatora nadawcy: ePUAP-ID

### Dane poświadczenia

Data doręczenia: 2023-09-18T15:05:13.26

Data wytworzenia poświadczenia: 2023-09-18T15:05:13.26

Identyfikator dokumentu, którego dotyczy poświadczenie: DOK163868034

### Dane uzupełniające (opcjonalne)

Rodzaj informacji uzupełniającej: Źródło

Wartość informacji uzupełniającej: Poświadczenie wystawione przez platformę ePUAP

Rodzaj informacji uzupełniającej: Identyfikator ePUAP dokumentu

Wartość informacji uzupełniającej: 163868034

Rodzaj informacji uzupełniającej: Informacja

Wartość informacji uzupełniającej: Zgodnie z art. 39<sup>1</sup> par. 1 k.p.a., w związku z art. 158 ust. 1 ustawy o doręczeniach elektronicznych, pisma powiązane z przedłożonym dokumentem będą przesyłane za pomocą środków komunikacji elektronicznej.

Rodzaj informacji uzupełniającej: Pouczenie

Wartość informacji uzupełniającej: Zgodnie z art. 39<sup>1</sup> par. 1d k.p.a., w związku z art. 158 ust. 1 ustawy o doręczeniach elektronicznych, istnieje możliwość rezygnacji z przesyłania pism za pomocą środków komunikacji elektronicznej.

### Dane dotyczące podpisu

Poświadczenie zostało podpisane - aby je zweryfikować należy użyć oprogramowania do weryfikacji podpisu

Lista podpisanych elementów (referencji):

referencja ID-09f240677ae74ff61c1b769754768f5d :

referencja ID-7191c52328620164449382968d1d216c : Pismo%20ogolne%20do%20podmiotu%20publicznego.xml

referencja : #xades-id-19a9369f27af12e218354b7d27b079c9

  
**CENTRALNE  
WOJSKOWE CENTRUM REKRUTACJI  
– OŚRODEK ZAMIEJSCOWY  
w KATOWICACH**



Katowice, 21 września 2023 r.

Egz. nr...**2**...

  
**CENTRALNE  
WOJSKOWE CENTRUM REKRUTACJI  
Ośrodek Zamiejscowy w Katowicach**

Nr. **30741/23**  
**21-09-2023**  
40-028 Katowice

**Pan Janusz ZEMANEK**

**WÓJT GMINY WILKOWICE**

ul. Wyzwolenia 25  
43-365 WILKOWICE

**Nr sprawy: CWCR\_OZ\_Katowice-WWiZ.0731.374.2023**

**Dotyczy:** zaopiniowania projektu Studium uwarunkowań i kierunków zagospodarowania przestrzennego Gminy Wilkowice.

*Szanowny Panie Wójcie!*

W odpowiedzi na pismo Nr U.6720.1.2019 z dnia 14 września 2023 r. dotyczące zaopiniowania projektu Studium uwarunkowań i kierunków zagospodarowania przestrzennego Gminy Wilkowice uprzejmie informuję, że przedłożone Studium opiniuję pozytywnie.

Z upoważnienia

*Z poważaniem*

**SZEFA  
CENTRALNEGO WOJSKOWEGO CENTRUM REKRUTACJI**

  
**płk mgr inż. Dariusz KAMINIÓW  
Szef Ośrodka Zamiejscowego w Katowicach**

Wykonano w 2 egzemplarzach:

Egz. Nr 1 a/a (T 0731 / B10)

Egz. nr 2 adresat

Wykonała: A. WIECHEĆ (tel.: 261-124-261) Data wykonania: 21 września 2023 r.

Dostęp: płk D. KAMINIÓW, ppłk A. KLIMEK, kpt. L. NOWAK, A. WIECHEĆ.

Śląski Oddział Straży Granicznej  
47-400 Racibórz  
Racibórz  
Dąbrowskiego 2

**U.6720.1.2019**

**O ZAOPINIOWANIE PROJEKTU STUDIUM UWARUNKOWAŃ I KIERUNKÓW ZAGOSPODAROWANIA PRZESTRZENNEGO GMINY WILKOWICE WRAZ Z PROGNOZA  
ODDZIAŁYWANIA NA ŚRODOWISKO**

**STUDIUM uwarunkowań i kierunków zagospodarowania przestrzennego Gminy Wilkowice**

Na podstawie art. 11 pkt 5 ustawy z dnia 27 marca 2003 r. o planowaniu i zagospodarowaniu przestrzennym (t.j. Dz. U. z 2023 r. poz. 977) przedkładam projekt studium uwarunkowań i kierunków zagospodarowania przestrzennego Gminy Wilkowice celem zaopiniowania zgodnie z kompetencjami.

W oparciu o art. 25 ust. 1 ustawy z dnia 27 marca 2003 r. o planowaniu i zagospodarowaniu przestrzennym (t.j. Dz. U. z 2023 r. poz. 977) ustala się termin przedstawienia opinii wynoszący 15 dni od dnia udostępnienia projektu studium wraz z prognozą oddziaływania na środowisko.

Zgodnie z art. 25 ust. 2 ustawy z dnia 27 marca 2003 r. o planowaniu i zagospodarowaniu przestrzennym (t.j. Dz. U. z 2023 r. poz. 977) nieprzedstawienie w wyżej wymienionym terminie stanowiska uważa się za równoznaczne z zaopiniowaniem projektu.

Załączniki: 1. Projekt studium uwarunkowań i kierunków zagospodarowania przestrzennego Gminy Wilkowice 2. Prognoza oddziaływania na środowisko dla projektu studium uwarunkowań i kierunków zagospodarowania przestrzennego Gminy Wilkowice

**Załączniki:**

1. Rys\_01\_Struktura\_przestrzenna\_i\_infrastruktura\_techiczna.pdf
2. Rys\_02\_Stan\_ładu\_przestrzennego\_i\_dziedzictwa\_kulturowego.pdf
3. Rys\_03\_Stan\_środowiska.pdf
4. Rys\_04\_Ustalenia\_Studium - Kierunki\_zagospodarowania\_skala\_1\_10000.pdf
5. STUDIUM - Prognoza - rysunek.pdf
6. STUDIUM - Prognoza - tekst.pdf
7. TOM\_II\_KIERUNKI\_tekst\_opiniowanie.pdf
8. TOM\_I\_UWARUNKOWANIA\_tekst\_opiniowanie.pdf

Dokument został podpisany, aby go zweryfikować należy użyć oprogramowania do weryfikacji podpisu

Data złożenia podpisu: 2023-09-18T14:01:40.107+02:00

**Podpis elektroniczny**

## UPP - Urzędowe Poświadczenie Przedłożenia

Identyfikator Poświadczenia: ePUAP-UPP114612870

### Adresat dokumentu, którego dotyczy poświadczenie

Nazwa adresata dokumentu: Śląski Oddział Straży Granicznej w Raciborzu

Identyfikator adresata: SlaskiOSG

Rodzaj identyfikatora adresata: ePUAP-ID

### Nadawca dokumentu, którego dotyczy poświadczenie

Nazwa nadawcy: GMINA WILKOWICE

Identyfikator nadawcy: ugwilkowice

Rodzaj identyfikatora nadawcy: ePUAP-ID

### Dane poświadczenia

Data doręczenia: 2023-09-18T15:05:15.519

Data wytworzenia poświadczenia: 2023-09-18T15:05:15.519

Identyfikator dokumentu, którego dotyczy poświadczenie: DOK163868044

### Dane uzupełniające (opcjonalne)

Rodzaj informacji uzupełniającej: Źródło

Wartość informacji uzupełniającej: Poświadczenie wystawione przez platformę ePUAP

Rodzaj informacji uzupełniającej: Identyfikator ePUAP dokumentu

Wartość informacji uzupełniającej: 163868044

Rodzaj informacji uzupełniającej: Informacja

Wartość informacji uzupełniającej: Zgodnie z art. 39<sup>1</sup> par. 1 k.p.a., w związku z art. 158 ust. 1 ustawy o doręczeniach elektronicznych, pisma powiązane z przedłożonym dokumentem będą przesyłane za pomocą środków komunikacji elektronicznej.

Rodzaj informacji uzupełniającej: Pouczenie

Wartość informacji uzupełniającej: Zgodnie z art. 39<sup>1</sup> par. 1d k.p.a., w związku z art. 158 ust. 1 ustawy o doręczeniach elektronicznych, istnieje możliwość rezygnacji z przesyłania pism za pomocą środków komunikacji elektronicznej.

### Dane dotyczące podpisu

Poświadczenie zostało podpisane - aby je zweryfikować należy użyć oprogramowania do weryfikacji podpisu

Lista podpisanych elementów (referencji):

referencja ID-1b2fa12d57899672de0ca9ef61244259 :

referencja ID-d6a51349b9f4ecedb7592b14668e2a59 : Pismo%20ogolne%20do%20podmiotu%20publicznego.xml

referencja : #xades-id-03b63c6d396fbd0e7050dfa16b0125d0

Komenda Miejska Policji  
w Bielsku-Białej

URZĄD GMINY w WILKOWICACH  
DZIENNIK PODAWCZY

02-10-2023

Ilość załączników ..... 10225/2023  
L.dz. ....

Zespół Finansów i Zaopatrzenia

ul. Wapienna 45  
43-300 Bielsko-Biała

Tel. 47 857 1225

[www.bielsko.slaska.policja.gov.pl](http://www.bielsko.slaska.policja.gov.pl)  
[fnase-zaopt@bielsko.kapolicja.gov.pl](mailto:fnase-zaopt@bielsko.kapolicja.gov.pl)

Bielsko-Biała, 27 września 2023 r.

F- 274 – 30 / 1401 / 23

egz. .... 1

Gmina Wilkowice  
43 – 365 Wilkowice  
ul. Wyzwolenia 25

W odpowiedzi na zawiadomienie U.6720.1.2019 z dn. 18.09.2023 o zaopiniowanie projektu zmiany miejscowego planu zagospodarowania przestrzennego Gminy Wilkowice informuję, że w zakresie posiadanych kompetencji nie wnoszę uwag.

KOMENDANT MIEJSKI POLICJI  
W BIELSKU-BIAŁEJ

insp. mgr Krzysztof HERZYK

Wyk. 1 egz./AW  
PPE

Komenda Miejska Policji w Bielsku-Białej  
43-300 Bielsko-Biała  
Bielsko-Biała  
Wapienna 46

**U.6720.1.2019**

**O ZAOPINIOWANIE PROJEKTU STUDIUM UWARUNKWAŃ I KIERUNKÓW ZAGOSPODAROWANIA PRZESTRZENNEGO GMINY WILKOWICE WRAZ Z PROGNOZA  
ODDZIAŁYWANIA NA ŚRODOWISKO**

**STUDIUM uwarunkowań i kierunków zagospodarowania przestrzennego Gminy Wilkowice**

Na podstawie art. 11 pkt 5 ustawy z dnia 27 marca 2003 r. o planowaniu i zagospodarowaniu przestrzennym (t.j. Dz. U. z 2023 r. poz. 977) przedkładam projekt studium uwarunkowań i kierunków zagospodarowania przestrzennego Gminy Wilkowice celem zaopiniowania zgodnie z kompetencjami.

W oparciu o art. 25 ust. 1 ustawy z dnia 27 marca 2003 r. o planowaniu i zagospodarowaniu przestrzennym (t.j. Dz. U. z 2023 r. poz. 977) ustala się termin przedstawienia opinii wynoszący 15 dni od dnia udostępnienia projektu studium wraz z prognozą oddziaływania na środowisko.

Zgodnie z art. 25 ust. 2 ustawy z dnia 27 marca 2003 r. o planowaniu i zagospodarowaniu przestrzennym (t.j. Dz. U. z 2023 r. poz. 977) nieprzedstawienie w tym terminie stanowiska uważa się za równoznaczne z zaopiniowaniem projektu.

Załączniki: 1. Projekt studium uwarunkowań i kierunków zagospodarowania przestrzennego Gminy Wilkowice 2. Prognoza oddziaływania na środowisko dla projektu studium uwarunkowań i kierunków zagospodarowania przestrzennego Gminy Wilkowice

**Załączniki:**

1. [Rys\\_01\\_Struktura\\_przestrzenna\\_i\\_infrastruktura\\_techiczna.pdf](#)
2. [Rys\\_02\\_Stan\\_ładu\\_przestrzennego\\_i\\_dziedzictwa\\_kulturowego.pdf](#)
3. [Rys\\_03\\_Stan\\_środowiska.pdf](#)
4. [Rys\\_04\\_Ustalenia\\_Studium - Kierunki zagospodarowania skala 1\\_10000.pdf](#)
5. [STUDIUM - Prognoza - rysunek.pdf](#)
6. [STUDIUM - Prognoza - tekst.pdf](#)
7. [TOM\\_II\\_KIERUNKI\\_tekst\\_opiniowanie.pdf](#)
8. [TOM\\_I\\_UWARUNKOWANIA\\_tekst\\_opiniowanie.pdf](#)

Dokument został podpisany, aby go zweryfikować należy użyć oprogramowania do weryfikacji podpisu

Data złożenia podpisu: 2023-09-18T14:01:07.903+02:00

**Podpis elektroniczny**

## UPP - Urzędowe Poświadczenie Przedłożenia

Identyfikator Poświadczenia: ePUAP-UPP114613226

### Adresat dokumentu, którego dotyczy poświadczenie

Nazwa adresata dokumentu: Komenda Miejska Policji w Bielsku-Białej  
Identyfikator adresata: r49s39noah  
Rodzaj identyfikatora adresata: ePUAP-ID

### Nadawca dokumentu, którego dotyczy poświadczenie

Nazwa nadawcy: GMINA WILKOWICE  
Identyfikator nadawcy: ugwilkowice  
Rodzaj identyfikatora nadawcy: ePUAP-ID

### Dane poświadczenia

Data doręczenia: 2023-09-18T15:07:12.732  
Data wytworzenia poświadczenia: 2023-09-18T15:07:12.732  
Identyfikator dokumentu, którego dotyczy poświadczenie: DOK163868640

### Dane uzupełniające (opcjonalne)

Rodzaj informacji uzupełniającej: Źródło  
Wartość informacji uzupełniającej: Poświadczenie wystawione przez platformę ePUAP

Rodzaj informacji uzupełniającej: Identyfikator ePUAP dokumentu  
Wartość informacji uzupełniającej: 163868640

Rodzaj informacji uzupełniającej: Informacja  
Wartość informacji uzupełniającej: Zgodnie z art. 39<sup>1</sup> par. 1 k.p.a., w związku z art. 158 ust. 1 ustawy o doręczeniach elektronicznych, pisma powiązane z przedłożonym dokumentem będą przesyłane za pomocą środków komunikacji elektronicznej.

Rodzaj informacji uzupełniającej: Pouczenie  
Wartość informacji uzupełniającej: Zgodnie z art. 39<sup>1</sup> par. 1d k.p.a., w związku z art. 158 ust. 1 ustawy o doręczeniach elektronicznych, istnieje możliwość rezygnacji z doręczania pism za pomocą środków komunikacji elektronicznej.

### Dane dotyczące podpisu

Poświadczenie zostało podpisane - aby je zweryfikować należy użyć oprogramowania do weryfikacji podpisu  
Lista podpisanych elementów (referencji):

referencja ID-52063e1abad2cf66c19aa20e7fa57bc1 :  
referencja ID-992b3972b06930fbb851f6e209aaca87 : Pismo%20ogolne%20do%20podmiotu%20publicznego.xml  
referencja : #xades-id-789d56ed7f8716e80283bba17f125984



OKRĘGOWY URZĄD GÓRNICZY  
W RYBNIKU

RYB.5110.30.2023.ZR  
L.dz. 28526/10/2023

Jankowice, dnia 6 października 2023 r.

u  
DZIENNIK POGDAWCZY  
10-10-2023  
Wójt  
Gminy Wilkowice 10470/1013  
ul. Wyzwolenia 25 Woy  
43-365 Wilkowice

dotyczy: **zaopiniowania projektu studium uwarunkowań i kierunków zagospodarowania przestrzennego gminy Wilkowice**

Działając na podstawie art. 24 ust. 1 ustawy z dnia 27 marca 2003 r. o planowaniu i zagospodarowaniu przestrzennym (tekst jednolity: Dz.U. z 2023 r., poz. 977, ze zm.), po rozpatrzeniu wniosku Wójta Gminy Wilkowice z dnia 14 września 2023 r., znak: U.6720.1.2019 (wpływ do Okręgowego Urzędu Górniczego w Rybniku w dniu 2 października 2023 r., przy piśmie Dyrektora Okręgowego Urzędu Górniczego w Krakowie z dnia 27 września 2023 r., znak: KRA.5110.79.2023.MD, l.dz. 27387/09/2023), w sprawie zaopiniowania projektu studium uwarunkowań i kierunków zagospodarowania przestrzennego gminy Wilkowice,

**opiniuję pozytywnie**

przedłożony projekt studium uwarunkowań i kierunków zagospodarowania przestrzennego gminy Wilkowice, w zakresie terenów górniczych.

**D Y R E K T O R**  
Okręgowego Urzędu  
Górniczego w Rybniku  
mgr inż. Stefan SPYRA

Otrzymują:

- 1) Adresat - za potwierdzeniem zwrotnym odbioru;
- 2) OUG a/a.

DYREKTOR  
OKRĘGOWEGO URZĘDU GÓRNICZEGO  
W KRAKOWIE

KRA.5110.79.2023.MW/MD  
l.dz. 27387 /09/2023

Kraków, dnia 27 września 2023 r.

15

u

URZĄD OKRĘGOWY W WILKOWICACH  
DZIAŁ ADMINISTRACYJNY

02-10-2023

L.dz. ....  
Podpis: 40235 (101)  
Wojew

Dyrektor  
Okręgowego Urzędu Górniczego  
w Rybniku

Działając na podstawie art. 65 §1 ustawy z dnia 14 czerwca 1960 r. Kodeks postępowania administracyjnego (Dz. U. z 2023 r. poz. 775 ze zm.), w załączeniu przekazuję wnioski Wójta Gminy Wilkowice z dnia 14.09.2023 r., znak: U.6720.1.2019 (data wpływu do tut. Urzędu 21.09.2023 r.) dotyczący zaopiniowania projektu *studium uwarunkowań i kierunków zagospodarowania przestrzennego Gminy Wilkowice, wraz z prognozą oddziaływania na środowisko.*

Zgodnie z § 2 pkt 8 rozporządzenia Rozporządzenie Ministra Aktywów Państwowych w sprawie określenia nazw, siedzib i właściwości miejscowej okręgowych urzędów górniczych oraz zniesienia Okręgowego Urzędu Górniczego w Gliwicach z dnia 1 marca 2022 r. (Dz.U. z 2022 r. poz. 525) właściwym miejscowo organem nadzoru górniczego ze względu na położenie gminy jest Dyrektor Okręgowego Urzędu Górniczego w Rybniku.

Z up. Dyrektora  
Okręgowego Urzędu Górniczego  
w Krakowie  
Z-CA DYREKTORA  
mgr inż. Tomasz Jawień

Załącznik:

1. Wniosek Wójta Gminy Wilkowice z dnia 14.09.2023 r., znak: U.6720.1.2019.

Otrzymują (polecony):

1. Dyrektor Okręgowego Urzędu Górniczego w Rybniku  
ul. Świerkłańska 54  
44-264 Jankowice +załącznik
2. Aa. OUG

Do wiadomości

1. Wójt Gminy Wilkowice  
ul. Wyzwolenia 25, 43 – 365 Wilkowice  
pow. bielski, woj. śląskie



Wojewódzki Urząd Ochrony Zabytków w Katowicach

Delegatura w Bielsku-Białej

43-300 Bielsko-Biała, ul. Powstańców Śląskich 6

☎ 33 812 37 74

[www.wkz.katowice.pl](http://www.wkz.katowice.pl)

u

16

URZĄD GMINY w WILKOWICACH  
SEKRETARIAT

Data wpt. 06-12-2023

Ilość załączników. 4kp-c

Podpis 3014/2023

Bielsko-Biała, dnia 06.12.2023r.

za zwrotnym potwierdzeniem odbioru

B-NR.5183.746.2023.KD

RPW 21756/2023

**Wójt Gminy Wilkowice**  
ul. Wyzwolenia 25  
43-365 Wilkowice

**Dotyczy:** ponownego zaopiniowania projektu *Studium uwarunkowań i kierunków zagospodarowania przestrzennego Gminy Wilkowice wraz z prognozą oddziaływania na środowisko.*

W odpowiedzi na pismo Gminy Wilkowice z dnia 22.11.2023 r., dostarczone do Wojewódzkiego Urzędu Ochrony Zabytków w Katowicach, Delegatury w Bielsku-Białej w dniu 22.11.2023 r. na skrzynkę ePuap w sprawie zaopiniowania projektu *Studium uwarunkowań i kierunków zagospodarowania przestrzennego Gminy Wilkowice wraz z prognozą oddziaływania na środowisko*

### **Śląski Wojewódzki Konserwator Zabytków**

Na podstawie art. 11 pkt 5 lit. c), ustawy z dnia 27 marca 2003 o planowaniu i zagospodarowaniu przestrzennym (tekst jednolity: Dz. U. z 2023 r. poz. 977 ze zmianami)

### **opiniuje pozytywnie**

projekt *Studium uwarunkowań i kierunków zagospodarowania przestrzennego Gminy Wilkowice wraz z prognozą oddziaływania na środowisko.*

Informujemy, że po przeanalizowaniu rysunków i części tekstowej wnioskowanego projektu *Studium uwarunkowań i kierunków zagospodarowania przestrzennego Gminy Wilkowice wraz z prognozą oddziaływania na środowisko*, którym dokonano zmian w zakresie przedstawionym w piśmie znak B-NR.5183.657.2023.KD, tut. organ nie wnosi uwag ani zastrzeżeń do przedłożonego projektu.

Kierownik Delegatury WUOZ

w Bielsku-Białej

**mgr Mariusz Godek**

/dokument podpisany elektronicznie/

#### Otrzymują:

1. Adresat
2. aa KD

Gmina Wilkowice  
43-365 Wilkowice  
Wilkowice  
Wyzwolenia 25

Wilkowice, 2023-11-22

Wojewódzki Konserwator Zabytków  
Delegatura w Bielsku Białej  
43-300 Bielsko Biała  
Bielsko Biała  
ul. Powstańców Śląskich 6

**U.6720.1.2019**

**WNIOSEK**

o zaopiniowanie STUDIUM uwarunkowań i kierunków zagospodarowania przestrzennego Gminy Wilkowice

Na podstawie art. 11 pkt 5 ustawy z dnia 27 marca 2003 r. o planowaniu i zagospodarowaniu przestrzennym (t.j. Dz. U. z 2023 r. poz. 977) oraz w związku z opinią B-NR.5183.657.2023.KD z dnia 06.10.2023r. przedkładam skorygowany projekt studium uwarunkowań i kierunków zagospodarowania przestrzennego Gminy Wilkowice celem ponownego zaopiniowania zgodnie z kompetencjami.

W oparciu o art. 25 ust. 1 ustawy z dnia 27 marca 2003 r. o planowaniu i zagospodarowaniu przestrzennym (t.j. Dz. U. z 2023 r. poz. 977) ustala się termin przedstawienia opinii wynoszący 15 dni od dnia udostępnienia projektu studium wraz z prognozą oddziaływania na środowisko.

Zgodnie z art. 25 ust. 2 ustawy z dnia 27 marca 2003 r. o planowaniu i zagospodarowaniu przestrzennym (t.j. Dz. U. z 2023 r. poz. 977) nieprzedstawienie w wyżej wymienionym terminie stanowiska uważa się za równoznaczne z zaopiniowaniem projektu.

W przypadku wątpliwości lub pytań proszę o kontakt z mgr inż. arch. Katarzyną Bondek nr tel. 660 598 422.

Załączniki:

1. [prognoza\\_srod\\_suikzp\\_Wilkowice\\_rysunek\\_opiniowanie\\_pon.pdf](#)
2. [prognoza\\_srod\\_suikzp\\_Wilkowice\\_tekst\\_opiniowanie\\_pon.pdf](#)
3. [TOM\\_II\\_KIERUNKI\\_opiniowanie\\_KONSERWATOR.pdf](#)
4. [TOM\\_I\\_UWARUNKOWANIA\\_opiniowanie\\_ponowne.pdf](#)
5. [Ustalenia Studium - Kierunki zagospodarowania skala 1\\_10000.pdf](#)
6. [UW\\_01\\_Struktura\\_przestrzenna\\_i\\_infrastruktura\\_techiczna.pdf](#)
7. [UW\\_02\\_Stan\\_ladu\\_przestrzennego\\_i\\_dziedzictwa\\_kulturowego.pdf](#)
8. [UW\\_03\\_Stan\\_srodowiska.pdf](#)

Dokument został podpisany, aby go zweryfikować należy użyć oprogramowania do weryfikacji podpisu

Data złożenia podpisu: 2023-11-22T14:39:25.573+01:00

**Podpis elektroniczny**

## UPP - Urzędowe Poświadczenie Przedłożenia

Identyfikator Poświadczenia: ePUAP-UPP119950213

### Adresat dokumentu, którego dotyczy poświadczenie

Nazwa adresata dokumentu: Śląski Wojewódzki Konserwator Zabytków

Identyfikator adresata: swkz

Rodzaj identyfikatora adresata: ePUAP-ID

### Nadawca dokumentu, którego dotyczy poświadczenie

Nazwa nadawcy: GMINA WILKOWICE

Identyfikator nadawcy: ugwilkowice

Rodzaj identyfikatora nadawcy: ePUAP-ID

### Dane poświadczenia

Data doręczenia: 2023-11-22T14:44:26.83

Data wytworzenia poświadczenia: 2023-11-22T14:44:26.83

Identyfikator dokumentu, którego dotyczy poświadczenie: DOK171776245

### Dane uzupełniające (opcjonalne)

Rodzaj informacji uzupełniającej: Źródło

Wartość informacji uzupełniającej: Poświadczenie wystawione przez platformę ePUAP

Rodzaj informacji uzupełniającej: Identyfikator ePUAP dokumentu

Wartość informacji uzupełniającej: 171776245

Rodzaj informacji uzupełniającej: Informacja

Wartość informacji uzupełniającej: Zgodnie z art. 39<sup>1</sup> par. 1 k.p.a., w związku z art. 158 ust. 1 ustawy o doręczeniach elektronicznych, pisma powiązane z przedłożonym dokumentem będą przesyłane za pomocą środków komunikacji elektronicznej.

Rodzaj informacji uzupełniającej: Pouczenie

Wartość informacji uzupełniającej: Zgodnie z art. 39<sup>1</sup> par. 1d k.p.a., w związku z art. 158 ust. 1 ustawy o doręczeniach elektronicznych, istnieje możliwość rezygnacji z doręczania pism za pomocą środków komunikacji elektronicznej.

### Dane dotyczące podpisu

Poświadczenie zostało podpisane - aby je zweryfikować należy użyć oprogramowania do weryfikacji podpisu

Lista podpisanych elementów (referencji):

referencja ID-e37759145afa3f5770d516499b8f72ff :

referencja ID-b2a88ac420431bc446283ba2bfb5a517 : Pismo%20ogolne%20do%20podmiotu%20publicznego.xml

referencja : #xades-id-c20c1606eb7c6852c140e581ad4ecddb

w dniu 06. PAZ. 2023



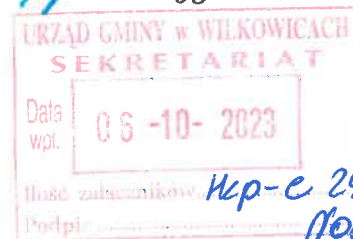
Wojewódzki Urząd Ochrony Zabytków w Katowicach

Delegatura w Bielsku-Białej

43-300 Bielsko-Biała, ul. Powstańców Śląskich 6

☎ 33 812 37 74

[www.wkz.katowice.pl](http://www.wkz.katowice.pl)



Bielsko-Biała, dnia 06.10.2023r.

ePUAP

B-NR.5183.657.2023.KD

RPW 17196/2023

**Wójt Wilkowic**  
ul. Wyzwolenia 25  
43-365 Wilkowice

**Dotyczy:** zaopiniowania projektu *Studium uwarunkowań i kierunków zagospodarowania przestrzennego Gminy Wilkowice wraz z prognozą oddziaływania na środowisko.*

W odpowiedzi na pismo Gminy Wilkowice z dnia 18.09.2023 r., dostarczone do Wojewódzkiego Urzędu Ochrony Zabytków w Katowicach, Delegatury w Bielsku-Białej w dniu 18.09.2023 r. prolongowane do 6.10.2023 r. w sprawie zaopiniowania projektu *Studium uwarunkowań i kierunków zagospodarowania przestrzennego Gminy Wilkowice wraz z prognozą oddziaływania na środowisko*

### Śląski Wojewódzki Konserwator Zabytków

Na podstawie art. 11 pkt 5 lit. c), ustawy z dnia 27 marca 2003 o planowaniu i zagospodarowaniu przestrzennym (tekst jednolity: Dz. U. z 2023 r. poz. 977 ze zmianami)

#### opiniuje negatywnie

projekt *Studium uwarunkowań i kierunków zagospodarowania przestrzennego Gminy Wilkowice wraz z prognozą oddziaływania na środowisko.*

Przedstawiony projekt studium uwarunkowań i kierunków zagospodarowania przestrzennego gminy Wilkowice może zyskać pozytywną opinię po przerehabrowaniu, skorygowaniu i uzupełnieniu części opisowej i graficznej według wytycznych opisanych poniżej:

#### • na załącznikach graficznych (rysunki):

1. Wprowadzić oznaczenia stref A ścisłej ochrony konserwatorskiej dla obiektów wpisanych do rejestru zabytków.
2. Wprowadzić oznaczenia strefy E ochrony ekspozycji dla kaplicy pw. Matki Boskiej Siewnej w Mesznej.
3. Wprowadzić oznaczenia strefy krajobrazowej.
4. Wprowadzić jednolity system oznaczeń stref, obszarów i obiektów na wszystkich rysunkach.
5. Usunąć obiekty wyłączone z wojewódzkiej ewidencji zabytków.
6. Oznaczyć numerem cmentarz epidemiczny w Wilkowicach.
7. Oznaczyć otoczenie obiektu zlokalizowane w Wilkowicach przy ul. Żywieckiej 96 jako włączone do gminnej ewidencji zabytków.

#### • w części opisowej:

1. Budynek w Bystrej przy ul. Klimczoka 118, ul. Wąskiej 5, w Miesznej przy ul. Leśnej 13, w Wilkowicach przy ul. Żywieckiej 74 zostały wyłączone z wojewódzkiej ewidencji zabytków, dlatego nie należy ich wprowadzać do projektu studium.
2. W zapisach dla strefy A ścisłej ochrony konserwatorskiej wprowadzić zapis o zakazie wprowadzania nowych dominant.
3. Wprowadzić zapisy dla strefy krajobrazowej.

Po uwzględnieniu powyższych postulatów tut. Urząd będzie mógł pozytywnie zaopiniować projekt *Studium uwarunkowań i kierunków zagospodarowania przestrzennego Gminy Wilkowice wraz z prognozą oddziaływania na środowisko*.

Kierownik Delegatury WUOZ

w Bielsku-Białej

**mgr Mariusz Godek**

/dokument podpisany elektronicznie/

Otrzymują:

1. Adresat
2. aa KD

Wojewódzki Konserwator Zabytków  
Delegatura w Bielsku Białej  
43-300 Bielsko Biała  
Bielsko Biała  
ul. Powstańców Śląskich 6

**U.6720.1.2019**

**INFORMACJA**

**STUDIUM** uwarunkowań i kierunków zagospodarowania przestrzennego Gminy Wilkowice

W związku z pismem nr B-NR.0523.10.2023.MG, IK/367681/2023 z dnia 03.10.2023 r. w sprawie zmiany ustalonego terminu wydania opinii do projektu Studium uwarunkowań i kierunków zagospodarowania przestrzennego Gminy Wilkowice informuję, iż przychylam się do Państwa wniosku.

Dokument został podpisany, aby go zweryfikować należy użyć  
oprogramowania do weryfikacji podpisu

Data złożenia podpisu: 2023-10-03T11:11:04Z

**Podpis elektroniczny**



## UPP - Urzędowe Poświadczenie Przedłożenia

Identyfikator Poświadczenia: ePUAP-UPP115878633

### Nadawca dokumentu, którego dotyczy poświadczenie

Nazwa adresata dokumentu: Śląski Wojewódzki Konserwator Zabytków

Identyfikator adresata: swkz

Rodzaj identyfikatora adresata: ePUAP-ID

### Nadawca dokumentu, którego dotyczy poświadczenie

Nazwa nadawcy: GMINA WILKOWICE

Identyfikator nadawcy: ugwilkowice

Rodzaj identyfikatora nadawcy: ePUAP-ID

### Dane poświadczenia

Data doręczenia: 2023-10-03T13:17:12.588

Data wytworzenia poświadczenia: 2023-10-03T13:17:12.588

Identyfikator dokumentu, którego dotyczy poświadczenie: DOK165773237

### Dane uzupełniające (opcjonalne)

Rodzaj informacji uzupełniającej: Źródło

Wartość informacji uzupełniającej: Poświadczenie wystawione przez platformę ePUAP

Rodzaj informacji uzupełniającej: Identyfikator ePUAP dokumentu

Wartość informacji uzupełniającej: 165773237

Rodzaj informacji uzupełniającej: Informacja

Wartość informacji uzupełniającej: Zgodnie z art. 39<sup>1</sup> par. 1 k.p.a., w związku z art. 158 ust. 1 ustawy o doręczeniach elektronicznych, pisma powiązane z przedłożonym dokumentem będą przesyłane za pomocą środków komunikacji elektronicznej.

Rodzaj informacji uzupełniającej: Pouczenie

Wartość informacji uzupełniającej: Zgodnie z art. 39<sup>1</sup> par. 1d k.p.a., w związku z art. 158 ust. 1 ustawy o doręczeniach elektronicznych, istnieje możliwość rezygnacji z doręczenia pism za pomocą środków komunikacji elektronicznej.

### Dane dotyczące podpisu

Poświadczenie zostało podpisane - aby je zweryfikować należy użyć oprogramowania do weryfikacji podpisu

Lista podpisanych elementów (referencji):

referencja ID-bdf2be7359bf790bf8bc8d098ccc7cd0 :

referencja ID-47d9bf6253ff47355bd40b9f4e4045f2 : Pismo%20ogolne%20do%20podmiotu%20publicznego.xml

referencja : #xades-id-552b63f5ee78b9b945899038f97ed686

Podpis elektroniczny zweryfikowany

w dniu .....

03. PAŹ. 2023

PODPIS PRAWIDŁOWY



Wojewódzki Urząd Ochrony Zabytków w Katowicach  
Delegatura w Bielsku-Białej  
43-300 Bielsko-Biała, ul. Powstańców Śląskich 6  
☎ 33 812 37 74 [www.wkz.katowice.pl](http://www.wkz.katowice.pl)

URZĄD GMINY WILKOWICE  
SEKRETARIAT

Data wpł. 03-10-2023

Typ dokumentu: H-p-e

Podpis: 2347/2023

B-NR.0523.10.2023.MG  
IK/367681/2023

Bielsko-Biała 03.10.2023r.

ePUAP

**Wójt Gminy Wilkowice**  
ul. Wyzwolenia 25  
43-365 Wilkowice

Wojewódzki Urząd Ochrony Zabytków w Katowicach, Delegatura w Bielsku-Białej zwraca się z prośbą o przedłużenie terminu rozpatrzenia wniosku z dnia 18.09.2023r. znak U.6720.1.2019 dotyczącego zaopiniowania projektu studium uwarunkowań i kierunków zagospodarowania przestrzennego Gminy Wilkowice.

Powyższy wniosek został złożony w naszym Urzędzie w dniu 18.09.2023r. z terminem rozpatrzenia 15 dni. Ze względu na sezon urlopowy i związaną z tym nieobecnością osób, które miałyby rozpatrzyć w/w wniosek, jak również złożoność problematyki zawartej w przedmiotowym dokumencie – prosimy o przedłużenie terminu do dnia 06.10.2023r.

Za przychylność z góry dziękujemy.

Kierownik Delegatury WUOZ  
w Bielsku-Białej  
**mgr Mariusz Godek**  
/podpis elektroniczny/

Do wiadomości:

1. A/a

Wojewódzki Konserwator Zabytków  
Delegatura w Bielsku Białej  
43-300 Bielsko Biała  
Bielsko Biała  
ul. Powstańców Śląskich 6

**U.6720.1.2019**

**O ZAOPINIOWANIE PROJEKTU STUDIUM UWARUNKOWAŃ I KIERUNKÓW ZAGOSPODAROWANIA PRZESTRZENNEGO GMINY WILKOWICE WRAZ Z PROGNOZA  
ODDZIAŁYWANIA NA ŚRODOWISKO**

**STUDIUM uwarunkowań i kierunków zagospodarowania przestrzennego Gminy Wilkowice**

Na podstawie art. 11 pkt 5 ustawy z dnia 27 marca 2003 r. o planowaniu i zagospodarowaniu przestrzennym (t.j. Dz. U. z 2023 r. poz. 977) przedkładam projekt studium uwarunkowań i kierunków zagospodarowania przestrzennego Gminy Wilkowice celem zaopiniowania zgodnie z kompetencjami.

W oparciu o art. 25 ust. 1 ustawy z dnia 27 marca 2003 r. o planowaniu i zagospodarowaniu przestrzennym (t.j. Dz. U. z 2023 r. poz. 977) ustala się termin przedstawienia opinii wynoszący 15 dni od dnia udostępnienia projektu studium wraz z prognozą oddziaływania na środowisko.

Zgodnie z art. 25 ust. 2 ustawy z dnia 27 marca 2003 r. o planowaniu i zagospodarowaniu przestrzennym (t.j. Dz. U. z 2023 r. poz. 977) nieprzedstawienie w wyżej wymienionym terminie stanowiska uważa się za równoznaczne z zaopiniowaniem projektu.

Załączniki: 1. Projekt studium uwarunkowań i kierunków zagospodarowania przestrzennego Gminy Wilkowice 2. Prognoza oddziaływania na środowisko dla projektu studium uwarunkowań i kierunków zagospodarowania przestrzennego Gminy Wilkowice

Załączniki:

1. Rys\_01\_Struktura\_przestrzenna\_i\_infrastruktura\_techiczna.pdf
2. Rys\_02\_Stan\_ładu\_przestrzennego\_i\_dziedzictwa\_kulturowego.pdf
3. Rys\_03\_Stan\_środowiska.pdf
4. Rys\_04\_Ustalenia\_Studium - Kierunki zagospodarowania skala 1\_10000.pdf
5. STUDIUM - Prognoza - rysunek.pdf
6. STUDIUM - Prognoza - tekst.pdf
7. TOM\_II\_KIERUNKI\_tekst\_opiniowanie.pdf
8. TOM\_I\_UWARUNKOWANIA\_tekst\_opiniowanie.pdf

Dokument został podpisany, aby go zweryfikować należy użyć oprogramowania do weryfikacji podpisu

Data złożenia podpisu: 2023-09-18T14:00:36.111+02:00

**Podpis elektroniczny**

## UPP - Urzędowe Poświadczenie Przedłożenia

Identyfikator Poświadczenia: ePUAP-UPP114613229

### Adresat dokumentu, którego dotyczy poświadczenie

Nazwa adresata dokumentu: Śląski Wojewódzki Konserwator Zabytków

Identyfikator adresata: swkz

Rodzaj identyfikatora adresata: ePUAP-ID

### Nadawca dokumentu, którego dotyczy poświadczenie

Nazwa nadawcy: GMINA WILKOWICE

Identyfikator nadawcy: ugwilkowice

Rodzaj identyfikatora nadawcy: ePUAP-ID

### Dane poświadczenia

Data doręczenia: 2023-09-18T15:07:15.121

Data wytworzenia poświadczenia: 2023-09-18T15:07:15.121

Identyfikator dokumentu, którego dotyczy poświadczenie: DOK163868654

### Dane uzupełniające (opcjonalne)

Rodzaj informacji uzupełniającej: Źródło

Wartość informacji uzupełniającej: Poświadczenie wystawione przez platformę ePUAP

Rodzaj informacji uzupełniającej: Identyfikator ePUAP dokumentu

Wartość informacji uzupełniającej: 163868654

Rodzaj informacji uzupełniającej: Informacja

Wartość informacji uzupełniającej: Zgodnie z art. 39<sup>1</sup> par. 1 k.p.a., w związku z art. 158 ust. 1 ustawy o doręczeniach elektronicznych, pisma powiązane z przedłożonym dokumentem będą przesyłane za pomocą środków komunikacji elektronicznej.

Rodzaj informacji uzupełniającej: Pouczenie

Wartość informacji uzupełniającej: Zgodnie z art. 39<sup>1</sup> par. 1d k.p.a., w związku z art. 158 ust. 1 ustawy o doręczeniach elektronicznych, istnieje możliwość rezygnacji z przesyłania pism za pomocą środków komunikacji elektronicznej.

### Dane dotyczące podpisu

Poświadczenie zostało podpisane - aby je zweryfikować należy użyć oprogramowania do weryfikacji podpisu

Lista podpisanych elementów (referencji):

referencja ID-a40a842ee242f133b1e50e98f2c4e54f :

referencja ID-5b95a58c1961930c184057f85c30a450 : Pismo%20ogolne%20do%20podmiotu%20publicznego.xml

referencja : #xades-id-dd990e4f51823a881c0c56bdc2162668

Polskie Sieci Elektroenergetyczne Południe  
S.A  
40-952 Katowice  
Katowice  
Jordana 25

**U.6720.1.2019**

**O ZAOPINIOWANIE PROJEKTU STUDIUM UWARUNKOWAŃ I KIERUNKÓW ZAGOSPODAROWANIA PRZESTRZENNEGO GMINY WILKOWICE WRAZ Z PROGNOZA  
ODDZIAŁYWANIA NA ŚRODOWISKO**

**STUDIUM uwarunkowań i kierunków zagospodarowania przestrzennego Gminy Wilkowice**

Na podstawie art. 11 pkt 5 ustawy z dnia 27 marca 2003 r. o planowaniu i zagospodarowaniu przestrzennym (t.j. Dz. U. z 2023 r. poz. 977) przedkładam projekt studium uwarunkowań i kierunków zagospodarowania przestrzennego Gminy Wilkowice celem zaopiniowania zgodnie z kompetencjami.

W oparciu o art. 25 ust. 1 ustawy z dnia 27 marca 2003 r. o planowaniu i zagospodarowaniu przestrzennym (t.j. Dz. U. z 2023 r. poz. 977) ustala się termin przedstawienia opinii wynoszący 15 dni od dnia udostępnienia projektu studium wraz z prognozą oddziaływania na środowisko.

Zgodnie z art. 25 ust. 2 ustawy z dnia 27 marca 2003 r. o planowaniu i zagospodarowaniu przestrzennym (t.j. Dz. U. z 2023 r. poz. 977) nieprzedstawienie w wyżej wymienionym terminie stanowiska uważa się za równoznaczne z zaopiniowaniem projektu.

Załączniki: 1. Projekt studium uwarunkowań i kierunków zagospodarowania przestrzennego Gminy Wilkowice 2. Prognoza oddziaływania na środowisko dla projektu studium uwarunkowań i kierunków zagospodarowania przestrzennego Gminy Wilkowice

Załączniki:

1. Rys\_01\_Struktura\_przestrzenna\_i\_infrastruktura\_techiczna.pdf
2. Rys\_02\_Stan\_ładu\_przestrzennego\_i\_dziedzictwa\_kulturowego.pdf
3. Rys\_03\_Stan\_środowiska.pdf
4. Rys\_04\_Ustalenia\_Studium - Kierunki zagospodarowania skala 1\_10000.pdf
5. STUDIUM - Prognoza - rysunek.pdf
6. STUDIUM - Prognoza - tekst.pdf
7. TOM\_II\_KIERUNKI\_tekst\_opiniowanie.pdf
8. TOM\_I\_UWARUNKOWANIA\_tekst\_opinowanie.pdf

Dokument został podpisany, aby go zweryfikować należy użyć oprogramowania do weryfikacji podpisu

Data złożenia podpisu: 2023-09-18T14:00:03.919+02:00

**Podpis elektroniczny**

## UPP - Urzędowe Poświadczenie Przedłożenia

Identyfikator Poświadczenia: ePUAP-UPP114613237

### Adresat dokumentu, którego dotyczy poświadczenie

Nazwa adresata dokumentu: POLSKIE SIECI ELEKTROENERGETYCZNE SPÓŁKA AKCYJNA

Identyfikator adresata: PSE\_SA

Rodzaj identyfikatora adresata: ePUAP-ID

### Nadawca dokumentu, którego dotyczy poświadczenie

Nazwa nadawcy: GMINA WILKOWICE

Identyfikator nadawcy: ugwilkowice

Rodzaj identyfikatora nadawcy: ePUAP-ID

### Dane poświadczenia

Data doręczenia: 2023-09-18T15:07:18.22

Data wytworzenia poświadczenia: 2023-09-18T15:07:18.22

Identyfikator dokumentu, którego dotyczy poświadczenie: DOK163868666

### Dane uzupełniające (opcjonalne)

Rodzaj informacji uzupełniającej: Źródło

Wartość informacji uzupełniającej: Poświadczenie wystawione przez platformę ePUAP

Rodzaj informacji uzupełniającej: Identyfikator ePUAP dokumentu

Wartość informacji uzupełniającej: 163868666

Rodzaj informacji uzupełniającej: Informacja

Wartość informacji uzupełniającej: Zgodnie z art. 39<sup>1</sup> par. 1 k.p.a., w związku z art. 158 ust. 1 ustawy o doręczeniach elektronicznych, pisma powiązane z przedłożonym dokumentem będą przesyłane za pomocą środków komunikacji elektronicznej.

Rodzaj informacji uzupełniającej: Pouczenie

Wartość informacji uzupełniającej: Zgodnie z art. 39<sup>1</sup> par. 1d k.p.a., w związku z art. 158 ust. 1 ustawy o doręczeniach elektronicznych, istnieje możliwość rezygnacji z doręczenia pism za pomocą środków komunikacji elektronicznej.

### Dane dotyczące podpisu

Poświadczenie zostało podpisane - aby je zweryfikować należy użyć oprogramowania do weryfikacji podpisu

Lista podpisanych elementów (referencji):

referencja ID-c4247b23e26b9faf1339b2504111394b :

referencja ID-683d8ec439f23dd60e26d0fefae05eed : Pismo%20ogolne%20do%20podmiotu%20publicznego.xml

referencja : #xades-id-a06a6bd8b89f236154bd28095829e037

u  
18  
*[Handwritten signature]*



2023-183633  
OS-DL.402.341.2023.2/MM

u

URZĄD GMINY W WILKOWICACH  
DZIENNIK PODAWCZY

Świerklany, 2023-09-28

02-10-2023

Ilość złączników ..... 10228/1013  
L.dz. ....  
Podpis ..... *[Handwritten signature]*

**GMINA WILKOWICE  
WYZWOLENIA 25  
43-365 BYSTRA**

2023-183633

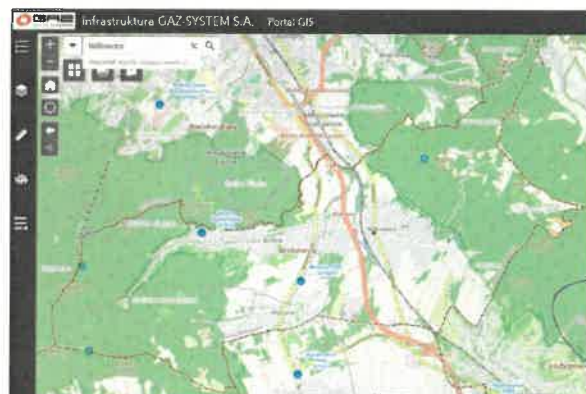
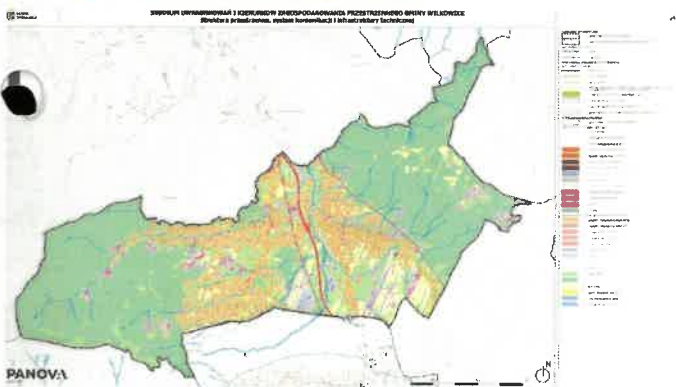
Dotyczy: zaopiniowania projektu studium uwarunkowań i kierunków zagospodarowania przestrzennego Gminy Wilkowice.

Odpowiadając na Państwa pismo znak U.6720.1.2019 z dnia 2023-09-14 (data wpływu 2023-09-20) informujemy, że w przedstawionym zakresie opracowania Operator Gazociągów Przesyłowych GAZ-SYSTEM S.A. Oddział w Świerklanach **nie eksploatuje sieci gazowej wysokiego ciśnienia.**

Jednocześnie informujemy, że wszelkie uzgodnienia związane z siecią dystrybucyjną należy uzyskać w Polskiej Spółce Gazownictwa sp. z o.o. Oddział Zakład Gazowniczy w Zabrze ul. Szczęść Boże 11, 41-800 Zabrze.

Dodatkowo informujemy, że do Operatora Gazociągów Przesyłowych GAZ-SYSTEM S.A można kierować korespondencję w formie elektronicznej za pośrednictwem Elektronicznej Skrzynki Podawczej na adres /GAZ-SYSTEM\_SA/SkrytkaESP.

Sprawę prowadzi: Michał Matusiak  
e-mail: [michal.matusiak@gaz-system.pl](mailto:michal.matusiak@gaz-system.pl) tel. 32 4392617



**Dział Techniczny**  
Mikrosław Skowroński

Dokument w postaci elektronicznej opatrzony został bezpiecznym podpisem elektronicznym weryfikowanym za pomocą ważnego kwalifikowanego certyfikatu

**Operator Gazociągów Przesyłowych  
GAZ-SYSTEM S.A.**  
Oddział w Świerklanach  
ul. Wodzisławska 54, 44-266 Świerklany  
tel. 32 439 25 00

**Adres Siedziby**  
ul. Mszczonowska 4  
02-337 Warszawa  
tel. 22 220 18 00

**Zarząd Spółki**  
Prezes Zarządu: Marcin Chłodziński  
Wiceprezes Zarządu: Andrzej Kęsbok  
Wiceprezes Zarządu: Marian Krzeziński  
Wiceprezes Zarządu: Błażej Spychalski  
Wiceprezes Zarządu: Artur Zawartko  
Wiceprezes Zarządu: Paweł Pikus

**Kapitał Zakładowy:** 6 377 190 842 PLN **Kapitał Wpłacony:** 6 377 190 842 PLN **Konto:** mBank S.A. Nr 31 1140 1977 0000 5803 0100 1001 **Numer KRS:** 0000264771, Sąd Rejonowy dla m.st. Warszawy, XII Wydział Gospodarczy Krajowego Rejestru Sądowego **NIP:** 527-243-20-41 **REGON:** 015716698 **www.gaz-system.pl**

Prezes Urzedu Transportu Kolejowego  
02-305 Warszawa  
Warszawa  
al. Aleje Jerozolimskie 134

**U.6720.1.2019**

**O ZAOPINIOWANIE PROJEKTU STUDIUM UWARUNKOWAŃ I KIERUNKÓW ZAGOSPODAROWANIA PRZESTRZENNEGO GMINY WILKOWICE WRAZ Z PROGNOZA  
ODDZIAŁYWANIA NA ŚRODOWISKO**

**STUDIUM uwarunkowań i kierunków zagospodarowania przestrzennego Gminy Wilkowice**

Na podstawie art. 11 pkt 5 ustawy z dnia 27 marca 2003 r. o planowaniu i zagospodarowaniu przestrzennym (t.j. Dz. U. z 2023 r. poz. 977) przedkładam projekt studium uwarunkowań i kierunków zagospodarowania przestrzennego Gminy Wilkowice celem zaopiniowania zgodnie z kompetencjami.

W oparciu o art. 25 ust. 1 ustawy z dnia 27 marca 2003 r. o planowaniu i zagospodarowaniu przestrzennym (t.j. Dz. U. z 2023 r. poz. 977) ustala się termin przedstawienia opinii wynoszący 15 dni od dnia udostępnienia projektu studium wraz z prognozą oddziaływania na środowisko.

Zgodnie z art. 25 ust. 2 ustawy z dnia 27 marca 2003 r. o planowaniu i zagospodarowaniu przestrzennym (t.j. Dz. U. z 2023 r. poz. 977) nieprzedstawienie w wyżej wymienionym terminie stanowiska uważa się za równoznaczne z zaopiniowaniem projektu.

Załączniki: 1. Projekt studium uwarunkowań i kierunków zagospodarowania przestrzennego Gminy Wilkowice 2. Prognoza oddziaływania na środowisko dla projektu studium uwarunkowań i kierunków zagospodarowania przestrzennego Gminy Wilkowice

Załączniki:

1. Bys\_01\_Struktura\_przestrzenna\_i\_infrastruktura\_techiczna.pdf
2. Bys\_02\_Stan\_fadu\_przestrzennego\_i\_dziedzictwa\_kulturowego.pdf
3. Bys\_03\_Stan\_środowiska.pdf
4. Bys\_04\_Ustalenia\_Studium\_-\_Kierunki\_zagospodarowania\_skala\_1\_10000.pdf
5. STUDIUM - Prognoza - rysunek.pdf
6. STUDIUM - Prognoza - tekst.pdf
7. TOM\_II\_KIERUNKI\_tekst\_opiniowanie.pdf
8. TOM\_I\_UWARUNKOWANIA\_tekst\_opiniowanie.pdf

Dokument został podpisany, aby go zweryfikować należy użyć oprogramowania do weryfikacji podpisu

Data złożenia podpisu: 2023-09-18T13:59:31.659+02:00

**Podpis elektroniczny**



## UPP - Urzędowe Poświadczenie Przedłożenia

Identyfikator Poświadczenia: ePUAP-UPP114614354

### Adresat dokumentu, którego dotyczy poświadczenie

Nazwa adresata dokumentu: URZĄD TRANSPORTU KOLEJOWEGO

Identyfikator adresata: UTK

Rodzaj identyfikatora adresata: ePUAP-ID

### Nadawca dokumentu, którego dotyczy poświadczenie

Nazwa nadawcy: GMINA WILKOWICE

Identyfikator nadawcy: ugwilkowice

Rodzaj identyfikatora nadawcy: ePUAP-ID

### Dane poświadczenia

Data doręczenia: 2023-09-18T15:14:12.722

Data wytworzenia poświadczenia: 2023-09-18T15:14:12.722

Identyfikator dokumentu, którego dotyczy poświadczenie: DOK163870256

### Dane uzupełniające (opcjonalne)

Rodzaj informacji uzupełniającej: Źródło

Wartość informacji uzupełniającej: Poświadczenie wystawione przez platformę ePUAP

Rodzaj informacji uzupełniającej: Identyfikator ePUAP dokumentu

Wartość informacji uzupełniającej: 163870256

Rodzaj informacji uzupełniającej: Informacja

Wartość informacji uzupełniającej: Zgodnie z art. 39<sup>1</sup> par. 1 k.p.a., w związku z art. 158 ust. 1 ustawy o doręczeniach elektronicznych, pisma powiązane z przedłożonym dokumentem będą przesyłane za pomocą środków komunikacji elektronicznej.

Rodzaj informacji uzupełniającej: Pouczenie

Wartość informacji uzupełniającej: Zgodnie z art. 39<sup>1</sup> par. 1d k.p.a., w związku z art. 158 ust. 1 ustawy o doręczeniach elektronicznych, istnieje możliwość rezygnacji z przesyłania pism za pomocą środków komunikacji elektronicznej.

### Dane dotyczące podpisu

Poświadczenie zostało podpisane - aby je zweryfikować należy użyć oprogramowania do weryfikacji podpisu

Lista podpisanych elementów (referencji):

referencja ID-7b9a80e056fa4dd98cbc765cfadb6e92 :

referencja ID-943fda6791207d14a901c5a02cecf315 : Pismo%20ogolne%20do%20podmiotu%20publicznego.xml

referencja : #xades-id-8d349a4c5cf33afa9253a0c0d8b8b5

Prezes Urzędu Lotnictwa Cywilnego  
02-849 Warszawa  
Warszawa  
M. FLISA 2

**U.6720.1.2019**

**O ZAOPINIOWANIE PROJEKTU STUDIUM UWARUNKOWAŃ I KIERUNKÓW ZAGOSPODAROWANIA PRZESTRZENNEGO GMINY WILKOWICE WRAZ Z PROGNOZA  
ODDZIAŁYWANIA NA ŚRODOWISKO**

**STUDIUM uwarunkowań i kierunków zagospodarowania przestrzennego Gminy Wilkowice**

Na podstawie art. 11 pkt 5 ustawy z dnia 27 marca 2003 r. o planowaniu i zagospodarowaniu przestrzennym (t.j. Dz. U. z 2023 r. poz. 977) przedkładam projekt studium uwarunkowań i kierunków zagospodarowania przestrzennego Gminy Wilkowice celem zaopiniowania zgodnie z kompetencjami.

W oparciu o art. 25 ust. 1 ustawy z dnia 27 marca 2003 r. o planowaniu i zagospodarowaniu przestrzennym (t.j. Dz. U. z 2023 r. poz. 977) ustala się termin przedstawienia opinii wynoszący 15 dni od dnia udostępnienia projektu studium wraz z prognozą oddziaływania na środowisko.

Zgodnie z art. 25 ust. 2 ustawy z dnia 27 marca 2003 r. o planowaniu i zagospodarowaniu przestrzennym (t.j. Dz. U. z 2023 r. poz. 977) nieprzedstawienie w wyżej wymienionym terminie stanowiska uważa się za równoznaczne z zaopiniowaniem projektu.

Załączniki: 1. Projekt studium uwarunkowań i kierunków zagospodarowania przestrzennego Gminy Wilkowice 2. Prognoza oddziaływania na środowisko dla projektu studium uwarunkowań i kierunków zagospodarowania przestrzennego Gminy Wilkowice

Załączniki:

1. Rys\_01\_Struktura\_przestrzenna\_i\_infrastruktura\_techiczna.pdf
2. Rys\_02\_Stan\_ładu\_przestrzennego\_i\_dziedzictwa\_kulturowego.pdf
3. Rys\_03\_Stan\_środowiska.pdf
4. Rys\_04\_Ustalenia\_Studium\_-\_Kierunki\_zagospodarowania\_skala\_1\_10000.pdf
5. STUDIUM - Prognoza - rysunek.pdf
6. STUDIUM - Prognoza - tekst.pdf
7. TOM\_U\_KIERUNKI\_tekst\_opiniowanie.pdf
8. TOM\_I\_UWARUNKOWANIA\_tekst\_opiniowanie.pdf

Dokument został podpisany, aby go zweryfikować należy użyć  
oprogramowania do weryfikacji podpisu

Data złożenia podpisu: 2023-09-18T13:58:59.773+02:00

**Podpis elektroniczny**

## UPP - Urzędowe Poświadczenie Przedłożenia

Identyfikator Poświadczenia: ePUAP-UPP114614365

### Adresat dokumentu, którego dotyczy poświadczenie

Nazwa adresata dokumentu: URZĄD LOTNICTWA CYWILNEGO

Identyfikator adresata: ULCPR

Rodzaj identyfikatora adresata: ePUAP-ID

### Nadawca dokumentu, którego dotyczy poświadczenie

Nazwa nadawcy: GMINA WILKOWICE

Identyfikator nadawcy: ugwilkowice

Rodzaj identyfikatora nadawcy: ePUAP-ID

### Dane poświadczenia

Data doręczenia: 2023-09-18T15:14:15.531

Data wytworzenia poświadczenia: 2023-09-18T15:14:15.531

Identyfikator dokumentu, którego dotyczy poświadczenie: DOK163870270

### Dane uzupełniające (opcjonalne)

Rodzaj informacji uzupełniającej: Źródło

Wartość informacji uzupełniającej: Poświadczenie wystawione przez platformę ePUAP

Rodzaj informacji uzupełniającej: Identyfikator ePUAP dokumentu

Wartość informacji uzupełniającej: 163870270

Rodzaj informacji uzupełniającej: Informacja

Wartość informacji uzupełniającej: Zgodnie z art. 39<sup>1</sup> par. 1 k.p.a., w związku z art. 158 ust. 1 ustawy o doręczeniach elektronicznych, pisma powiązane z przedłożonym dokumentem będą przesyłane za pomocą środków komunikacji elektronicznej.

Rodzaj informacji uzupełniającej: Pouczenie

Wartość informacji uzupełniającej: Zgodnie z art. 39<sup>1</sup> par. 1d k.p.a., w związku z art. 158 ust. 1 ustawy o doręczeniach elektronicznych, istnieje możliwość rezygnacji z przesyłania pism za pomocą środków komunikacji elektronicznej.

### Dane dotyczące podpisu

Poświadczenie zostało podpisane - aby je zweryfikować należy użyć oprogramowania do weryfikacji podpisu

Lista podpisanych elementów (referencji):

referencja ID-ec925a5d9ed5ba0f726f45de2d83c805 :

referencja ID-46c67d0f3cfe667c5d81ebf489bd3287 : Pismo%20ogolne%20do%20podmiotu%20publicznego.xml

referencja : #xades-id-2e9b22b5322482200183b84c928d9370

Centralny Port Komunikacyjny  
02-305 Warszawa  
Warszawa  
al. Aleje Jerozolimskie 142B

**U.6720.1.2019**

**O ZAOPINIOWANIE PROJEKTU STUDIUM UWARUNKOWAŃ I KIERUNKÓW ZAGOSPODAROWANIA PRZESTRZENNEGO GMINY WILKOWICE WRAZ Z PROGNOZĄ  
ODDZIAŁYWANIA NA ŚRODOWISKO**

**STUDIUM uwarunkowań i kierunków zagospodarowania przestrzennego Gminy Wilkowice**

Na podstawie art. 11 pkt 5 ustawy z dnia 27 marca 2003 r. o planowaniu i zagospodarowaniu przestrzennym (t.j. Dz. U. z 2023 r. poz. 977) przedkładam projekt studium uwarunkowań i kierunków zagospodarowania przestrzennego Gminy Wilkowice celem zaopiniowania zgodnie z kompetencjami.

W oparciu o art. 25 ust. 1 ustawy z dnia 27 marca 2003 r. o planowaniu i zagospodarowaniu przestrzennym (t.j. Dz. U. z 2023 r. poz. 977) ustala się termin przedstawienia opinii wynoszący 15 dni od dnia udostępnienia projektu studium wraz z prognozą oddziaływania na środowisko.

Zgodnie z art. 25 ust. 2 ustawy z dnia 27 marca 2003 r. o planowaniu i zagospodarowaniu przestrzennym (t.j. Dz. U. z 2023 r. poz. 977) nieprzedstawienie w wymienionym terminie stanowiska uważa się za równoznaczne z zaopiniowaniem projektu.

Załączniki: 1. Projekt studium uwarunkowań i kierunków zagospodarowania przestrzennego Gminy Wilkowice 2. Prognoza oddziaływania na środowisko dla projektu studium uwarunkowań i kierunków zagospodarowania przestrzennego Gminy Wilkowice

Załączniki:

1. Rys\_01\_Struktura\_przestrzenna\_i\_infrastruktura\_techiczna.pdf
2. Rys\_02\_Stan\_ładu\_przestrzennego\_i\_dziedzictwa\_kulturowego.pdf
3. Rys\_03\_Stan\_środowiska.pdf
4. Rys\_04\_Ustalenia\_Studium\_-\_Kierunki\_zagospodarowania\_skala\_1\_10000.pdf
5. STUDIUM - Prognoza - rysunek.pdf
6. STUDIUM - Prognoza - tekst.pdf
7. TOM\_II\_KIERUNKI\_tekst\_opiniowanie.pdf
8. TOM\_I\_UWARUNKOWANIA\_tekst\_opinowanie.pdf

Dokument został podpisany, aby go zweryfikować należy użyć oprogramowania do weryfikacji podpisu

Data złożenia podpisu: 2023-09-18T13:58:27.965+02:00

**Podpis elektroniczny**

## UPP - Urzędowe Poświadczenie Przedłożenia

Identyfikator Poświadczenia: ePUAP-UPP114614486

### Adresat dokumentu, którego dotyczy poświadczenie

Nazwa adresata dokumentu: CENTRALNY PORT KOMUNIKACYJNY SPÓŁKA Z OGRANICZONĄ ODPOWIEDZIALNOŚCIĄ

Identyfikator adresata: CentralnyPortKomunik

Rodzaj identyfikatora adresata: ePUAP-ID

### Nadawca dokumentu, którego dotyczy poświadczenie

Nazwa nadawcy: GMINA WILKOWICE

Identyfikator nadawcy: ugwilkowice

Rodzaj identyfikatora nadawcy: ePUAP-ID

### Dane poświadczenia

Data doręczenia: 2023-09-18T15:15:12.844

Data wytworzenia poświadczenia: 2023-09-18T15:15:12.844

Identyfikator dokumentu, którego dotyczy poświadczenie: DOK163870432

### Dane uzupełniające (opcjonalne)

Rodzaj informacji uzupełniającej: Źródło

Wartość informacji uzupełniającej: Poświadczenie wystawione przez platformę ePUAP

Rodzaj informacji uzupełniającej: Identyfikator ePUAP dokumentu

Wartość informacji uzupełniającej: 163870432

Rodzaj informacji uzupełniającej: Informacja

Wartość informacji uzupełniającej: Zgodnie z art. 39<sup>1</sup> par. 1 k.p.a., w związku z art. 158 ust. 1 ustawy o doręczeniach elektronicznych, pisma powiązane z przedłożonym dokumentem będą przesyłane za pomocą środków komunikacji elektronicznej.

Rodzaj informacji uzupełniającej: Pouczenie

Wartość informacji uzupełniającej: Zgodnie z art. 39<sup>1</sup> par. 1d k.p.a., w związku z art. 158 ust. 1 ustawy o doręczeniach elektronicznych, istnieje możliwość rezygnacji z doręczenia pism za pomocą środków komunikacji elektronicznej.

### Dane dotyczące podpisu

Poświadczenie zostało podpisane - aby je zweryfikować należy użyć oprogramowania do weryfikacji podpisu

Lista podpisanych elementów (referencji):

referencja ID-aba733237c69394afd201ae6f41bed16 :

referencja ID-867898c8a7ae28d49df167ca800055cc : Pismo%20ogolne%20do%20podmiotu%20publicznego.xml

referencja : #xades-id-c785b9babdc2b9c2134cda988ad04567

PREZYDENT MIASTA  
Bielska-Białej

-13-

BRM 030/108/2023/AJ

u  
U 22  
URZĄD GMINY w WILKOWICACH  
DZIENNIK PODAWCZY  
Bielsko-Biała, 28.09.2023 r.  
05-10-2023

Ilość załączników .....  
L.uz .....  
Pan Janusz Zemanek  
Wójt Gminy Wilkowice  
ul. Wyzwolenia 25  
43-365 Wilkowice

10340/2023  
Wojew

Dotyczy: zaopiniowania projektu Studium uwarunkowań i kierunków zagospodarowania przestrzennego gminy Wilkowice wraz z prognozą oddziaływania na środowisko – pismo nr U.6720.1.2019 z dnia 18.09. 2023 r.

Na podstawie art. 11 pkt 5 lit. b ustawy z dnia 27 marca 2003 r. o planowaniu i zagospodarowaniu przestrzennym, w związku z art. 65 ust. 2 pkt 1 ustawy z dnia 7 lipca 2023 r. o zmianie ustawy o planowaniu i zagospodarowaniu przestrzennym oraz niektórych innych ustaw, opiniuję pozytywnie projekt Studium uwarunkowań i kierunków zagospodarowania przestrzennego gminy Wilkowice.

Jednocześnie zwracam uwagę na układ komunikacyjny w obszarze przygranicznym naszych gmin. Informuję, że w Studium uwarunkowań i kierunków zagospodarowania przestrzennego Bielska-Białej, ulica Górská posiada klasę drogi zbiorczej, natomiast będąca kontynuacją tej ulicy - ulica Bielska, w projekcie Studium uwarunkowań i kierunków zagospodarowania przestrzennego gminy Wilkowice oznaczona jest symbolem KDL (tereny dróg lokalnych).

Z up. PREZYDENTA MIASTA  
  
Przemysław Kamiński  
ZASTĘPCA PREZYDENTA

Otrzymują:

1. Adresat
2. Aa

Urząd Miejski Bielsko-Biała  
43-300 Bielsko-Biała  
Bielsko-Biała  
Plac Ratuszowy 1

**U.6720.1.2019**

**O ZAOPINIOWANIE PROJEKTU STUDIUM UWARUNKOWAŃ I KIERUNKÓW ZAGOSPODAROWANIA PRZESTRZENNEGO GMINY WILKOWICE WRAZ Z PROGNOZĄ  
ODDZIAŁYWANIA NA ŚRODOWISKO**

**STUDIUM uwarunkowań i kierunków zagospodarowania przestrzennego Gminy Wilkowice**

Na podstawie art. 11 pkt 5 ustawy z dnia 27 marca 2003 r. o planowaniu i zagospodarowaniu przestrzennym (t.j. Dz. U. z 2023 r. poz. 977) przedkładam projekt studium uwarunkowań i kierunków zagospodarowania przestrzennego Gminy Wilkowice celem zaopiniowania zgodnie z kompetencjami.

W oparciu o art. 25 ust. 1 ustawy z dnia 27 marca 2003 r. o planowaniu i zagospodarowaniu przestrzennym (t.j. Dz. U. z 2023 r. poz. 977) ustala się termin przedstawienia opinii wynoszący 15 dni od dnia udostępnienia projektu studium wraz z prognozą oddziaływania na środowisko.

Zgodnie z art. 25 ust. 2 ustawy z dnia 27 marca 2003 r. o planowaniu i zagospodarowaniu przestrzennym (t.j. Dz. U. z 2023 r. poz. 977) nieprzedstawienie w wyżej wymienionym terminie stanowiska uważa się za równoznaczne z zaopiniowaniem projektu.

Załączniki: 1. Projekt studium uwarunkowań i kierunków zagospodarowania przestrzennego Gminy Wilkowice 2. Prognoza oddziaływania na środowisko dla projektu studium uwarunkowań i kierunków zagospodarowania przestrzennego Gminy Wilkowice

Załączniki:

1. Rys\_01\_Struktura\_przestrzenna\_i\_infrastruktura\_techiczna.pdf
2. Rys\_02\_Stan\_ładu\_przestrzennego\_i\_dziedzictwa\_kulturowego.pdf
3. Rys\_03\_Stan\_środowiska.pdf
4. Rys\_04\_Ustalenia\_Studium\_-\_Kierunki\_zagospodarowania\_skala\_1\_10000.pdf
5. STUDIUM - Prognoza - rysunek.pdf
6. STUDIUM - Prognoza - tekst.pdf
7. TOM\_II\_KIERUNKI\_tekst\_opiniowanie.pdf
8. TOM\_I\_UWARUNKOWANIA\_tekst\_opinowanie.pdf

Dokument został podpisany, aby go zweryfikować należy użyć oprogramowania do weryfikacji podpisu

Data złożenia podpisu: 2023-09-18T13:57:56.090+02:00

**Podpis elektroniczny**

## UPP - Urzędowe Poświadczenie Przedłożenia

Identyfikator Poświadczenia: ePUAP-UPP114614489

### Adresat dokumentu, którego dotyczy poświadczenie

Nazwa adresata dokumentu: URZĄD MIEJSKI W BIELSKU-BIAŁEJ

Identyfikator adresata: UMB-B

Rodzaj identyfikatora adresata: ePUAP-ID

### Nadawca dokumentu, którego dotyczy poświadczenie

Nazwa nadawcy: GMINA WILKOWICE

Identyfikator nadawcy: ugwilkowice

Rodzaj identyfikatora nadawcy: ePUAP-ID

### Dane poświadczenia

Data doręczenia: 2023-09-18T15:15:15.271

Data wytworzenia poświadczenia: 2023-09-18T15:15:15.271

Identyfikator dokumentu, którego dotyczy poświadczenie: DOK163870437

### Dane uzupełniające (opcjonalne)

Rodzaj informacji uzupełniającej: Źródło

Wartość informacji uzupełniającej: Poświadczenie wystawione przez platformę ePUAP

Rodzaj informacji uzupełniającej: Identyfikator ePUAP dokumentu

Wartość informacji uzupełniającej: 163870437

Rodzaj informacji uzupełniającej: Informacja

Wartość informacji uzupełniającej: Zgodnie z art. 39<sup>1</sup> par. 1 k.p.a., w związku z art. 158 ust. 1 ustawy o doręczeniach elektronicznych, pisma powiązane z przedłożonym dokumentem będą przesyłane za pomocą środków komunikacji elektronicznej.

Rodzaj informacji uzupełniającej: Pouczenie

Wartość informacji uzupełniającej: Zgodnie z art. 39<sup>1</sup> par. 1d k.p.a., w związku z art. 158 ust. 1 ustawy o doręczeniach elektronicznych, istnieje możliwość rezygnacji z doręczenia pism za pomocą środków komunikacji elektronicznej.

### Dane dotyczące podpisu

Poświadczenie zostało podpisane - aby je zweryfikować należy użyć oprogramowania do weryfikacji podpisu

Lista podpisanych elementów (referencji):

referencja ID-6acdc17e640c326e00348268eaf08994 :

referencja ID-7aacdf0a6e4ae0502eb066968b6ca1e : Pismo%20ogolne%20do%20podmiotu%20publicznego.xml

referencja : #xades-id-13cf8e123a8f154fc23d38f7a26d5bf0



GKUHİR.6720.73.2023

URZĄD GMINY w WILKOWICACH  
Dziś, Szczyrk, dnia 04.10.2023r.

05-10-2023

### POSTANOWIENIE

Na podstawie art. 11 pkt.5 lit. b) w związku z art. 24 i art.25 ustawy o zagospodarowaniu przestrzennym z dnia 27 marca 2003r. (t.j. Dz. U. z 2023 r. poz. 977) oraz art. 106 § 5 ustawy z dnia 14 czerwca 1960r. – Kodeksu Postępowania Administracyjnego (t.j. Dz.U. z 2023r., poz. 775);

po rozpatrzeniu wniosku Gminy Wilkowice  
z dnia 18.09.2023r., wpływ 18.09.2023r., Ldz.8241/2023

### Postanawiam

uzgodnić pozytywnie bez uwag udostępniony projekt *studium uwarunkowań i kierunków zagospodarowania przestrzennego Gminy Wilkowice wraz z prognozą oddziaływania na środowisko.*

### Uzasadnienie

Postanowienie uwzględnia w całości żądanie strony, wobec tego zgodnie z art. 107, § 4 KPA odstąpiono od uzasadnienia.

### Pouczenie:

*Na niniejsze postanowienie służy stronom prawo wniesienia zażalenia do Samorządowego Kolegium Odwoławczego w Bielsku-Białej za pośrednictwem Burmistrza Miasta Szczyrk w terminie siedmiu dni od daty jego doręczenia.*



Z up. BURMISTRZA MIASTA  
mgr inż. Wojciech Kufel  
Z-ca BURMISTRZA

Otrzymują:

1. Gmina Wilkowice, 43-365 Wilkowice ul. Wyzwolenia 25
2. GKUHİR (BD) a/a

Urząd Miejski W Szczyrku  
43-370 Szczyrk  
Szczyrk  
Beskidzka 4

**U.6720.1.2019**

**O ZAOPINIOWANIE PROJEKTU STUDIUM UWARUNKOWAŃ I KIERUNKÓW ZAGOSPODAROWANIA PRZESTRZENNEGO GMINY WILKOWICE WRAZ Z PROGNOZA  
ODDZIAŁYWANIA NA ŚRODOWISKO**

**STUDIUM uwarunkowań i kierunków zagospodarowania przestrzennego Gminy Wilkowice**

Na podstawie art. 11 pkt 5 ustawy z dnia 27 marca 2003 r. o planowaniu i zagospodarowaniu przestrzennym (t.j. Dz. U. z 2023 r. poz. 977) przedkładam projekt studium uwarunkowań i kierunków zagospodarowania przestrzennego Gminy Wilkowice celem zaopiniowania zgodnie z kompetencjami.

W oparciu o art. 25 ust. 1 ustawy z dnia 27 marca 2003 r. o planowaniu i zagospodarowaniu przestrzennym (t.j. Dz. U. z 2023 r. poz. 977) ustala się termin przedstawienia opinii wynoszący 15 dni od dnia udostępnienia projektu studium wraz z prognozą oddziaływania na środowisko.

Zgodnie z art. 25 ust. 2 ustawy z dnia 27 marca 2003 r. o planowaniu i zagospodarowaniu przestrzennym (t.j. Dz. U. z 2023 r. poz. 977) nieprzedstawienie w wyznaczonym terminie stanowiska uważa się za równoznaczne z zaopiniowaniem projektu.

Załączniki: 1. Projekt studium uwarunkowań i kierunków zagospodarowania przestrzennego Gminy Wilkowice 2. Prognoza oddziaływania na środowisko dla projektu studium uwarunkowań i kierunków zagospodarowania przestrzennego Gminy Wilkowice

Załączniki:

1. Rys\_01\_Struktura\_przestrzenna\_i\_infrastruktura\_techiczna.pdf
2. Rys\_02\_Stan\_fadu\_przestrzennego\_i\_dziedzictwa\_kulturowego.pdf
3. Rys\_03\_Stan\_środowiska.pdf
4. Rys\_04\_Ustalenia\_Studium\_-\_Kierunki\_zagospodarowania\_skala\_1\_10000.pdf
5. STUDIUM - Prognoza - rysunek.pdf
6. STUDIUM - Prognoza - tekst.pdf
7. TOM\_II\_KIERUNKI\_tekst\_opiniowanie.pdf
8. TOM\_I\_UWARUNKOWANIA\_tekst\_opinowanie.pdf

Dokument został podpisany, aby go zweryfikować należy użyć oprogramowania do weryfikacji podpisu

Data złożenia podpisu: 2023-09-18T13:57:24.276+02:00

**Podpis elektroniczny**

## UPP - Urzędowe Poświadczenie Przedłożenia

Identyfikator Poświadczenia: ePUAP-UPP114614499

### Adresat dokumentu, którego dotyczy poświadczenie

Nazwa adresata dokumentu: URZĄD MIEJSKI W SZCZYRKU

Identyfikator adresata: umszczyrk

Rodzaj identyfikatora adresata: ePUAP-ID

### Nadawca dokumentu, którego dotyczy poświadczenie

Nazwa nadawcy: GMINA WILKOWICE

Identyfikator nadawcy: ugwilkowice

Rodzaj identyfikatora nadawcy: ePUAP-ID

### Dane poświadczenia

Data doręczenia: 2023-09-18T15:15:17.823

Data wytworzenia poświadczenia: 2023-09-18T15:15:17.823

Identyfikator dokumentu, którego dotyczy poświadczenie: DOK163870448

### Dane uzupełniające (opcjonalne)

Rodzaj informacji uzupełniającej: Źródło

Wartość informacji uzupełniającej: Poświadczenie wystawione przez platformę ePUAP

Rodzaj informacji uzupełniającej: Identyfikator ePUAP dokumentu

Wartość informacji uzupełniającej: 163870448

Rodzaj informacji uzupełniającej: Informacja

Wartość informacji uzupełniającej: Zgodnie z art. 39<sup>1</sup> par. 1 k.p.a., w związku z art. 158 ust. 1 ustawy o doręczeniach elektronicznych, pisma powiązane z przedłożonym dokumentem będą przesyłane za pomocą środków komunikacji elektronicznej.

Rodzaj informacji uzupełniającej: Pouczenie

Wartość informacji uzupełniającej: Zgodnie z art. 39<sup>1</sup> par. 1d k.p.a., w związku z art. 158 ust. 1 ustawy o doręczeniach elektronicznych, istnieje możliwość rezygnacji z doręczania pism za pomocą środków komunikacji elektronicznej.

### Dane dotyczące podpisu

Poświadczenie zostało podpisane - aby je zweryfikować należy użyć oprogramowania do weryfikacji podpisu

Lista podpisanych elementów (referencji):

referencja ID-5ba7543f8c9d82dc254a47dc1350ee77 :

referencja ID-f566eb6e46690e1009fa01bec200821c : Pismo%20ogolne%20do%20podmiotu%20publicznego.xml

referencja : #xades-id-607b1135d502e89be472630513bf5efd

GINA BUCZKOWICE  
43-374 Buczkowice  
Buczkowice  
Lipowska 730

**U.6720.1.2019**

**O ZAOPINIOWANIE PROJEKTU STUDIUM UWARUNKOWAŃ I KIERUNKÓW ZAGOSPODAROWANIA PRZESTRZENNEGO GMINY WILKOWICE WRAZ Z PROGNOZĄ  
ODDZIAŁYWANIA NA ŚRODOWISKO**

**STUDIUM uwarunkowań i kierunków zagospodarowania przestrzennego Gminy Wilkowice**

Na podstawie art. 11 pkt 5 ustawy z dnia 27 marca 2003 r. o planowaniu i zagospodarowaniu przestrzennym (t.j. Dz. U. z 2023 r. poz. 977) przedkładam projekt studium uwarunkowań i kierunków zagospodarowania przestrzennego Gminy Wilkowice celem zaopiniowania zgodnie z kompetencjami.

W oparciu o art. 25 ust. 1 ustawy z dnia 27 marca 2003 r. o planowaniu i zagospodarowaniu przestrzennym (t.j. Dz. U. z 2023 r. poz. 977) ustala się termin przedstawienia opinii wynoszący 15 dni od dnia udostępnienia projektu studium wraz z prognozą oddziaływania na środowisko.

Zgodnie z art. 25 ust. 2 ustawy z dnia 27 marca 2003 r. o planowaniu i zagospodarowaniu przestrzennym (t.j. Dz. U. z 2023 r. poz. 977) nieprzedstawienie w wymienionym terminie stanowiska uważa się za równoznaczne z zaopiniowaniem projektu.

Załączniki: 1. Projekt studium uwarunkowań i kierunków zagospodarowania przestrzennego Gminy Wilkowice 2. Prognoza oddziaływania na środowisko dla projektu studium uwarunkowań i kierunków zagospodarowania przestrzennego Gminy Wilkowice

Załączniki:

1. Rys\_01\_Struktura\_przestrzenna\_i\_infrastruktura\_techiczna.pdf
2. Rys\_02\_Stan\_ładu\_przestrzennego\_i\_dziedzictwa\_kulturowego.pdf
3. Rys\_03\_Stan\_środowiska.pdf
4. Rys\_04\_Ustalenia\_Studium - Kierunki\_zagospodarowania\_skala\_1\_10000.pdf
5. STUDIUM - Prognoza - rysunek.pdf
6. STUDIUM - Prognoza - tekst.pdf
7. TOM\_II\_KIERUNKI\_tekst\_opiniowanie.pdf
8. TOM\_I\_UWARUNKOWANIA\_tekst\_opinowanie.pdf

Dokument został podpisany, aby go zweryfikować należy użyć oprogramowania do weryfikacji podpisu

Data złożenia podpisu: 2023-09-18T13:54:18.130+02:00

**Podpis elektroniczny**

## UPP - Urzędowe Poświadczenie Przedłożenia

Identyfikator Poświadczenia: ePUAP-UPP114614641

### Adresat dokumentu, którego dotyczy poświadczenie

Nazwa adresata dokumentu: URZĄD GMINY BUCZKOWICE

Identyfikator adresata: 0e8v58fwgb

Rodzaj identyfikatora adresata: ePUAP-ID

### Nadawca dokumentu, którego dotyczy poświadczenie

Nazwa nadawcy: GMINA WILKOWICE

Identyfikator nadawcy: ugwilkowice

Rodzaj identyfikatora nadawcy: ePUAP-ID

### Dane poświadczenia

Data doręczenia: 2023-09-18T15:16:18.01

Data wytworzenia poświadczenia: 2023-09-18T15:16:18.01

Identyfikator dokumentu, którego dotyczy poświadczenie: DOK163870634

### Dane uzupełniające (opcjonalne)

Rodzaj informacji uzupełniającej: Źródło

Wartość informacji uzupełniającej: Poświadczenie wystawione przez platformę ePUAP

Rodzaj informacji uzupełniającej: Identyfikator ePUAP dokumentu

Wartość informacji uzupełniającej: 163870634

Rodzaj informacji uzupełniającej: Informacja

Wartość informacji uzupełniającej: Zgodnie z art. 39<sup>1</sup> par. 1 k.p.a., w związku z art. 158 ust. 1 ustawy o doręczeniach elektronicznych, pisma powiązane z przedłożonym dokumentem będą przesyłane za pomocą środków komunikacji elektronicznej.

Rodzaj informacji uzupełniającej: Pouczenie

Wartość informacji uzupełniającej: Zgodnie z art. 39<sup>1</sup> par. 1d k.p.a., w związku z art. 158 ust. 1 ustawy o doręczeniach elektronicznych, istnieje możliwość rezygnacji z doręczania pism za pomocą środków komunikacji elektronicznej.

### Dane dotyczące podpisu

Poświadczenie zostało podpisane - aby je zweryfikować należy użyć oprogramowania do weryfikacji podpisu

Lista podpisanych elementów (referencji):

referencja ID-8d446b03825bf612ea3477fd9d12ee36 :

referencja ID-675d3b18fe0775ff35de8b3abe227afe : Pismo%20ogolne%20do%20podmiotu%20publicznego.xml

referencja : #xades-id-1452cf49d284a65adccdf6a249eeb803

URZĄD GMINY W ŁODYGOWICACH  
34-325 ŁODYGOWICE  
ŁODYGOWICE  
UL. PIŁSUDSKIEGO 75

**U.6720.1.2019**

**O ZAOPINIOWANIE PROJEKTU STUDIUM UWARUNKOWAŃ I KIERUNKÓW ZAGOSPODAROWANIA PRZESTRZENNEGO GMINY WILKOWICE WRAZ Z PROGNOZĄ  
ODDZIAŁYWANIA NA ŚRODOWISKO**

**STUDIUM uwarunkowań i kierunków zagospodarowania przestrzennego Gminy Wilkowice**

Na podstawie art. 11 pkt 5 ustawy z dnia 27 marca 2003 r. o planowaniu i zagospodarowaniu przestrzennym (t.j. Dz. U. z 2023 r. poz. 977) przedkładam projekt studium uwarunkowań i kierunków zagospodarowania przestrzennego Gminy Wilkowice celem zaopiniowania zgodnie z kompetencjami.

W oparciu o art. 25 ust. 1 ustawy z dnia 27 marca 2003 r. o planowaniu i zagospodarowaniu przestrzennym (t.j. Dz. U. z 2023 r. poz. 977) ustala się termin przedstawienia opinii wynoszący 15 dni od dnia udostępnienia projektu studium wraz z prognozą oddziaływania na środowisko.

Zgodnie z art. 25 ust. 2 ustawy z dnia 27 marca 2003 r. o planowaniu i zagospodarowaniu przestrzennym (t.j. Dz. U. z 2023 r. poz. 977) nieprzedstawienie w wyżej wymienionym terminie stanowiska uważa się za równoznaczne z zaopiniowaniem projektu.

Załączniki: 1. Projekt studium uwarunkowań i kierunków zagospodarowania przestrzennego Gminy Wilkowice 2. Prognoza oddziaływania na środowisko dla projektu studium uwarunkowań i kierunków zagospodarowania przestrzennego Gminy Wilkowice

Załączniki:

1. Rys\_01\_Struktura\_przestrzenna\_i\_infrastruktura\_techiczna.pdf
2. Rys\_02\_Stan\_ładu\_przestrzennego\_i\_dziedzictwa\_kulturowego.pdf
3. Rys\_03\_Stan\_środowiska.pdf
4. Rys\_04\_Ustalenia\_Studium - Kierunki\_zagospodarowania\_skala\_1\_10000.pdf
5. STUDIUM - Prognoza - rysunek.pdf
6. STUDIUM - Prognoza - tekst.pdf
7. TOM\_II\_KIERUNKI\_tekst\_opiniowanie.pdf
8. TOM\_I\_UWARUNKOWANIA\_tekst\_opiniowanie.pdf

Dokument został podpisany, aby go zweryfikować należy użyć  
oprogramowania do weryfikacji podpisu

Data złożenia podpisu: 2023-09-18T13:56:52.006+02:00

**Podpis elektroniczny**

## UPP - Urzędowe Poświadczenie Przedłożenia

Identyfikator Poświadczenia: ePUAP-UPP114614505

### Adresat dokumentu, którego dotyczy poświadczenie

Nazwa adresata dokumentu: URZĄD GMINY W ŁODYGOWICACH

Identyfikator adresata: I5i8i8o8nb

Rodzaj identyfikatora adresata: ePUAP-ID

### Nadawca dokumentu, którego dotyczy poświadczenie

Nazwa nadawcy: GMINA WILKOWICE

Identyfikator nadawcy: ugwilkowice

Rodzaj identyfikatora nadawcy: ePUAP-ID

### Dane poświadczenia

Data doręczenia: 2023-09-18T15:15:20.548

Data wytworzenia poświadczenia: 2023-09-18T15:15:20.548

Identyfikator dokumentu, którego dotyczy poświadczenie: DOK163870458

### Dane uzupełniające (opcjonalne)

Rodzaj informacji uzupełniającej: Źródło

Wartość informacji uzupełniającej: Poświadczenie wystawione przez platformę ePUAP

Rodzaj informacji uzupełniającej: Identyfikator ePUAP dokumentu

Wartość informacji uzupełniającej: 163870458

Rodzaj informacji uzupełniającej: Informacja

Wartość informacji uzupełniającej: Zgodnie z art. 39<sup>1</sup> par. 1 k.p.a., w związku z art. 158 ust. 1 ustawy o doręczeniach elektronicznych, pisma powiązane z przedłożonym dokumentem będą przesyłane za pomocą środków komunikacji elektronicznej.

Rodzaj informacji uzupełniającej: Pouczenie

Wartość informacji uzupełniającej: Zgodnie z art. 39<sup>1</sup> par. 1d k.p.a., w związku z art. 158 ust. 1 ustawy o doręczeniach elektronicznych, istnieje możliwość rezygnacji z doręczania pism za pomocą środków komunikacji elektronicznej.

### Dane dotyczące podpisu

Poświadczenie zostało podpisane - aby je zweryfikować należy użyć oprogramowania do weryfikacji podpisu

Lista podpisanych elementów (referencji):

referencja ID-74f3d260f2f44bb9277a8828b60ea5dc :

referencja ID-54d17c32ba049d7d2c57b36880cff168 : Pismo%20ogolne%20do%20podmiotu%20publicznego.xml

referencja : #xades-id-8126f0d5cd78c1910e9266b4f964a05e

Urząd Gminy Czernichów  
34-311 Czernichów  
Czernichów  
Żywiecka 2

**U.6720.1.2019**

**O ZAOPINIOWANIE PROJEKTU STUDIUM UWARUNKOWAŃ I KIERUNKÓW ZAGOSPODAROWANIA PRZESTRZENNEGO GMINY WILKOWICE WRAZ Z PROGNOZA  
ODDZIAŁYWANIA NA ŚRODOWISKO**

**STUDIUM uwarunkowań i kierunków zagospodarowania przestrzennego Gminy Wilkowice**

Na podstawie art. 11 pkt 5 ustawy z dnia 27 marca 2003 r. o planowaniu i zagospodarowaniu przestrzennym (t.j. Dz. U. z 2023 r. poz. 977) przedkładam projekt studium uwarunkowań i kierunków zagospodarowania przestrzennego Gminy Wilkowice celem zaopiniowania zgodnie z kompetencjami.

W oparciu o art. 25 ust. 1 ustawy z dnia 27 marca 2003 r. o planowaniu i zagospodarowaniu przestrzennym (t.j. Dz. U. z 2023 r. poz. 977) ustala się termin przedstawienia opinii wynoszący 15 dni od dnia udostępnienia projektu studium wraz z prognozą oddziaływania na środowisko.

Zgodnie z art. 25 ust. 2 ustawy z dnia 27 marca 2003 r. o planowaniu i zagospodarowaniu przestrzennym (t.j. Dz. U. z 2023 r. poz. 977) nieprzedstawienie w wyżej wymienionym terminie stanowiska uważa się za równoznaczne z zaopiniowaniem projektu.

Załączniki: 1. Projekt studium uwarunkowań i kierunków zagospodarowania przestrzennego Gminy Wilkowice 2. Prognoza oddziaływania na środowisko dla projektu studium uwarunkowań i kierunków zagospodarowania przestrzennego Gminy Wilkowice

Załączniki:

1. Rys\_01\_Struktura\_przestrzenna\_i\_infrastruktura\_techiczna.pdf
2. Rys\_02\_Stan\_ladu\_przestrzennego\_i\_dziedzictwa\_kulturowego.pdf
3. Rys\_03\_Stan\_środowiska.pdf
4. Rys\_04\_Ustalenia\_Studium\_-Kierunki\_zagospodarowania\_skala\_1\_10000.pdf
5. STUDIUM - Prognoza - rysunek.pdf
6. STUDIUM - Prognoza - tekst.pdf
7. TOM\_II\_KIERUNKI\_tekst\_opiniowanie.pdf
8. TOM\_I\_UWARUNKOWANIA\_tekst\_opiniowanie.pdf

Dokument został podpisany, aby go zweryfikować należy użyć  
oprogramowania do weryfikacji podpisu

Data złożenia podpisu: 2023-09-18T13:56:20.423+02:00

**Podpis elektroniczny**



## UPP - Urzędowe Poświadczenie Przedłożenia

Identyfikator Poświadczenia: ePUAP-UPP114614514

### Nadawca dokumentu, którego dotyczy poświadczenie

Nazwa adresata dokumentu: Urząd Gminy Czernichów  
Identyfikator adresata: t675w7kajb  
Rodzaj identyfikatora adresata: ePUAP-ID

### Nadawca dokumentu, którego dotyczy poświadczenie

Nazwa nadawcy: GMINA WILKOWICE  
Identyfikator nadawcy: ugwilkowice  
Rodzaj identyfikatora nadawcy: ePUAP-ID

### Dane poświadczenia

Data doręczenia: 2023-09-18T15:15:23.215  
Data wytworzenia poświadczenia: 2023-09-18T15:15:23.215  
Identyfikator dokumentu, którego dotyczy poświadczenie: DOK163870470

### Dane uzupełniające (opcjonalne)

Rodzaj informacji uzupełniającej: Źródło  
Wartość informacji uzupełniającej: Poświadczenie wystawione przez platformę ePUAP

Rodzaj informacji uzupełniającej: Identyfikator ePUAP dokumentu  
Wartość informacji uzupełniającej: 163870470

Rodzaj informacji uzupełniającej: Informacja  
Wartość informacji uzupełniającej: Zgodnie z art. 39<sup>1</sup> par. 1 k.p.a., w związku z art. 158 ust. 1 ustawy o doręczeniach elektronicznych, pisma powiązane z przedłożonym dokumentem będą przesyłane za pomocą środków komunikacji elektronicznej.

Rodzaj informacji uzupełniającej: Pouczenie  
Wartość informacji uzupełniającej: Zgodnie z art. 39<sup>1</sup> par. 1d k.p.a., w związku z art. 158 ust. 1 ustawy o doręczeniach elektronicznych, istnieje możliwość rezygnacji z doręczania pism za pomocą środków komunikacji elektronicznej.

### Dane dotyczące podpisu

Poświadczenie zostało podpisane - aby je zweryfikować należy użyć oprogramowania do weryfikacji podpisu

Lista podpisanych elementów (referencji):

referencja ID-8776579e66ae6293f9a4ef8e25aeac91 :

referencja ID-1e2b9eb2b4a090e37923c8390eb7d4b3 : Pismo%20ogolne%20do%20podmiotu%20publicznego.xml

referencja : #xades-id-465e7773f43de4337a6d267649aa5282

**U.6720.1.2019**

**O ZAOPINIOWANIE PROJEKTU STUDIUM UWARUNKOWAŃ I KIERUNKÓW ZAGOSPODAROWANIA PRZESTRZENNEGO GMINY WILKOWICE WRAZ Z PROGNOZA  
ODDZIAŁYWANIA NA ŚRODOWISKO**

**STUDIUM uwarunkowań i kierunków zagospodarowania przestrzennego Gminy Wilkowice**

Na podstawie art. 11 pkt 5 ustawy z dnia 27 marca 2003 r. o planowaniu i zagospodarowaniu przestrzennym (t.j. Dz. U. z 2023 r. poz. 977) przedkładam projekt studium uwarunkowań i kierunków zagospodarowania przestrzennego Gminy Wilkowice celem zaopiniowania zgodnie z kompetencjami.

W oparciu o art. 25 ust. 1 ustawy z dnia 27 marca 2003 r. o planowaniu i zagospodarowaniu przestrzennym (t.j. Dz. U. z 2023 r. poz. 977) ustala się termin przedstawienia opinii wynoszący 15 dni od dnia udostępnienia projektu studium wraz z prognozą oddziaływania na środowisko.

Zgodnie z art. 25 ust. 2 ustawy z dnia 27 marca 2003 r. o planowaniu i zagospodarowaniu przestrzennym (t.j. Dz. U. z 2023 r. poz. 977) nieprzedstawienie w wyżej wymienionym terminie stanowiska uważa się za równoznaczne z zaopiniowaniem projektu.

Załączniki: 1. Projekt studium uwarunkowań i kierunków zagospodarowania przestrzennego Gminy Wilkowice 2. Prognoza oddziaływania na środowisko dla projektu studium uwarunkowań i kierunków zagospodarowania przestrzennego Gminy Wilkowice

Załączniki:

1. Rys\_01\_Struktura\_przestrzenna\_i\_infrastruktura\_techiczna.pdf
2. Rys\_02\_Stan\_ładu\_przestrzennego\_i\_dziedzictwa\_kulturowego.pdf
3. Rys\_03\_Stan\_środowiska.pdf
4. Rys\_04\_Ustalenia\_Studium - Kierunki\_zagospodarowania\_skala\_1\_10000.pdf
5. STUDIUM - Prognoza - rysunek.pdf
6. STUDIUM - Prognoza - tekst.pdf
7. TOM\_II\_KIERUNKI\_tekst\_opiniowanie.pdf
8. TOM\_I\_UWARUNKOWANIA\_tekst\_opiniowanie.pdf

Dokument został podpisany, aby go zweryfikować należy użyć oprogramowania do weryfikacji podpisu

Data złożenia podpisu: 2023-09-18T13:55:48.322+02:00

**Podpis elektroniczny**

## UPP - Urzędowe Poświadczenie Przedłożenia

Identyfikator Poświadczenia: ePUAP-UPP114614627

### Adresat dokumentu, którego dotyczy poświadczenie

Nazwa adresata dokumentu: URZĄD GMINY KOZY

Identyfikator adresata: GminaKozy

Rodzaj identyfikatora adresata: ePUAP-ID

### Nadawca dokumentu, którego dotyczy poświadczenie

Nazwa nadawcy: GMINA WILKOWICE

Identyfikator nadawcy: ugwilkowice

Rodzaj identyfikatora nadawcy: ePUAP-ID

### Dane poświadczenia

Data doręczenia: 2023-09-18T15:16:12.523

Data wytworzenia poświadczenia: 2023-09-18T15:16:12.523

Identyfikator dokumentu, którego dotyczy poświadczenie: DOK163870615

### Dane uzupełniające (opcjonalne)

Rodzaj informacji uzupełniającej: Źródło

Wartość informacji uzupełniającej: Poświadczenie wystawione przez platformę ePUAP

Rodzaj informacji uzupełniającej: Identyfikator ePUAP dokumentu

Wartość informacji uzupełniającej: 163870615

Rodzaj informacji uzupełniającej: Informacja

Wartość informacji uzupełniającej: Zgodnie z art. 39<sup>1</sup> par. 1 k.p.a., w związku z art. 158 ust. 1 ustawy o doręczeniach elektronicznych, pisma powiązane z przedłożonym dokumentem będą przesyłane za pomocą środków komunikacji elektronicznej.

Rodzaj informacji uzupełniającej: Pouczenie

Wartość informacji uzupełniającej: Zgodnie z art. 39<sup>1</sup> par. 1d k.p.a., w związku z art. 158 ust. 1 ustawy o doręczeniach elektronicznych, istnieje możliwość rezygnacji z doręczania pism za pomocą środków komunikacji elektronicznej.

### Dane dotyczące podpisu

Poświadczenie zostało podpisane - aby je zweryfikować należy użyć oprogramowania do weryfikacji podpisu

Lista podpisanych elementów (referencji):

referencja ID-fcb0edf1bac3d12ae1dab94393359f3e :

referencja ID-dd9555cad9c19df9b7dc752824ca0ba : Pismo%20ogolne%20do%20podmiotu%20publicznego.xml

referencja : #xades-id-5846ade4c87afb9b2dfd2178bca963

STAROSTWO POWIATOWE  
w Bielsku-Białej  
ul. Piastowska 40  
33-300 Bielsko-Biała

WB.0722.38.2023.WN

u  
u

URZĄD GMINY w WILKOWICACH  
DZIENNIK PODAWCZY

Bielsko-Biała, dnia 02.10.2023r.

05 -10- 2023

Ilość załączników .....  
L.dz. ....  
Podpis .....

10336/101  
Wawp

Szanowny Pan  
Wójt Gminy Wilkowice,  
43-365 Wilkowice, ul. Wyzwolenia 25

**Dot.: zaopiniowania projektu studium uwarunkowań i kierunków zagospodarowania przestrzennego Gminy Wilkowice wraz z prognozą oddziaływania na środowisko.**

W załączeniu przesyłam postanowienie Starosty Bielskiego z dnia 02.10.2023r. w sprawie zaopiniowania projektu studium uwarunkowań i kierunków zagospodarowania przestrzennego Gminy Wilkowice wraz z prognozą oddziaływania na środowisko.

Z poważaniem

Z up. STAROSTY

Elżbieta Haber  
Naczelnik Wydziału Budownictwa

Otrzymują:

1. Adresat + załącznik (postanowienie)
2. a/a (WN) 14420 0/1023

Bielsko-Biała, dnia 02.10.2023r.

## Postanowienie Starosty Bielskiego

Działając na podstawie art. 106 ustawy z dnia 14 czerwca 1960r. - Kodeks postępowania administracyjnego (*Dz. U. 2023, poz. 775 - tekst jednolity*), zgodnie z art. 11 oraz art. 23-26 ustawy z dnia 27 marca 2003r. o planowaniu i zagospodarowaniu przestrzennym (*Dz. U. 2023, poz. 977 tekst jednolity*),

### Starosta Bielski

po zapoznaniu się z projektem **studium uwarunkowań i kierunków zagospodarowania przestrzennego Gminy Wilkowice wraz z prognozą oddziaływania na środowisko** (*pismo Gminy Wilkowice nr U.6720.1.2019 z dnia 18.09.2023r., data wpływu do Starostwa 19.09.2023r.*);

### postanawia

**zaopiniować pozytywnie projekt projektu studium uwarunkowań i kierunków zagospodarowania przestrzennego Gminy Wilkowice wraz z prognozą oddziaływania na środowisko.**

### Uzasadnienie

Pismo Gminy Wilkowice nr U.6720.1.2019 z dnia 18.09.2023r. wpłynęło do tut. Starostwa w dniu 19.09.2023r. Wydział Gospodarki Mieniem w/m w dniu 28.09.2023r. zaopiniował ww. projekt studium bez uwag. Zarząd Dróg Powiatowych w Bielsku-Białej do dnia 28.09.2023r. nie przedłożył własnych uwag do ww. projektu studium.

Postanowiono zatem, jak w sentencji.

### Pouczenie

Na podstawie art. 106 § 5 Kodeksu postępowania administracyjnego na postanowienie służy stronie zażalenie.



Z up. STAROSTY

Elżbieta Graber  
Naczelnik Wydziału Budownictwa

### Otrzymują:

1. Wójt Gminy Wilkowice, 43-365 Wilkowice, ul. Wyzwolenia 25
2. a/a (WN)



Starostwo Powiatowe w Bielsku-Białej, Zarząd  
Powiatu  
43-300 Bielsko-Biała  
Bielsko-Biała  
Piatowska 40

**U.6720.1.2019**

**O ZAOPINIOWANIE PROJEKTU STUDIUM UWARUNKOWAŃ I KIERUNKÓW ZAGOSPODAROWANIA PRZESTRZENNEGO GMINY WILKOWICE WRAZ Z PROGNOZĄ  
ODDZIAŁYWANIA NA ŚRODOWISKO**

**STUDIUM uwarunkowań i kierunków zagospodarowania przestrzennego Gminy Wilkowice**

Na podstawie art. 11 pkt 5 ustawy z dnia 27 marca 2003 r. o planowaniu i zagospodarowaniu przestrzennym (t.j. Dz. U. z 2023 r. poz. 977) przedkładam projekt studium uwarunkowań i kierunków zagospodarowania przestrzennego Gminy Wilkowice celem zaopiniowania zgodnie z kompetencjami.

W oparciu o art. 25 ust. 1 ustawy z dnia 27 marca 2003 r. o planowaniu i zagospodarowaniu przestrzennym (t.j. Dz. U. z 2023 r. poz. 977) ustala się termin przedstawienia opinii wynoszący 15 dni od dnia udostępnienia projektu studium wraz z prognozą oddziaływania na środowisko.

Zgodnie z art. 25 ust. 2 ustawy z dnia 27 marca 2003 r. o planowaniu i zagospodarowaniu przestrzennym (t.j. Dz. U. z 2023 r. poz. 977) nieprzedstawienie w wymienionym terminie stanowiska uważa się za równoznaczne z zaopiniowaniem projektu.

Załączniki: 1. Projekt studium uwarunkowań i kierunków zagospodarowania przestrzennego Gminy Wilkowice 2. Prognoza oddziaływania na środowisko dla projektu studium uwarunkowań i kierunków zagospodarowania przestrzennego Gminy Wilkowice

Załączniki:

1. Rys\_01\_Struktura\_przestrzenna\_i\_infrastruktura\_techiczna.pdf
2. Rys\_02\_Stan\_ładu\_przestrzennego\_i\_dziedzictwa\_kulturowego.pdf
3. Rys\_03\_Stan\_środowiska.pdf
4. Rys\_04\_Ustalenia\_Studium - Kierunki zagospodarowania skala 1\_10000.pdf
5. STUDIUM - Prognoza - rysunek.pdf
6. STUDIUM - Prognoza - tekst.pdf
7. TOM\_II\_KIERUNKI\_tekst\_opiniowanie.pdf
8. TOM\_I\_UWARUNKOWANIA\_tekst\_opinowanie.pdf

Dokument został podpisany, aby go zweryfikować należy użyć  
oprogramowania do weryfikacji podpisu

Data złożenia podpisu: 2023-09-18T13:55:15.455+02:00

**Podpis elektroniczny**

## UPP - Urzędowe Poświadczenie Przedłożenia

Identyfikator Poświadczenia: ePUAP-UPP114614634

### Adresat dokumentu, którego dotyczy poświadczenie

Nazwa adresata dokumentu: STAROSTWO POWIATOWE W BIELSKU-BIAŁEJ

Identyfikator adresata: SPBB

Rodzaj identyfikatora adresata: ePUAP-ID

### Nadawca dokumentu, którego dotyczy poświadczenie

Nazwa nadawcy: GMINA WILKOWICE

Identyfikator nadawcy: ugwilkowice

Rodzaj identyfikatora nadawcy: ePUAP-ID

### Dane poświadczenia

Data doręczenia: 2023-09-18T15:16:15.518

Data wytworzenia poświadczenia: 2023-09-18T15:16:15.518

Identyfikator dokumentu, którego dotyczy poświadczenie: DOK163870626

### Dane uzupełniające (opcjonalne)

Rodzaj informacji uzupełniającej: Źródło

Wartość informacji uzupełniającej: Poświadczenie wystawione przez platformę ePUAP

Rodzaj informacji uzupełniającej: Identyfikator ePUAP dokumentu

Wartość informacji uzupełniającej: 163870626

Rodzaj informacji uzupełniającej: Informacja

Wartość informacji uzupełniającej: Zgodnie z art. 39<sup>1</sup> par. 1 k.p.a., w związku z art. 158 ust. 1 ustawy o doręczeniach elektronicznych, pisma powiązane z przedłożonym dokumentem będą przesyłane za pomocą środków komunikacji elektronicznej.

Rodzaj informacji uzupełniającej: Pouczenie

Wartość informacji uzupełniającej: Zgodnie z art. 39<sup>1</sup> par. 1d k.p.a., w związku z art. 158 ust. 1 ustawy o doręczeniach elektronicznych, istnieje możliwość rezygnacji z doręczania pism za pomocą środków komunikacji elektronicznej.

### Dane dotyczące podpisu

Poświadczenie zostało podpisane - aby je zweryfikować należy użyć oprogramowania do weryfikacji podpisu

Lista podpisanych elementów (referencji):

referencja ID-0f1133e56233deec61cbe34650298120 :

referencja ID-da1005d62f2906df629d2b649c804a23 : Pismo%20ogolne%20do%20podmiotu%20publicznego.xml

referencja : #xades-id-27d394edc83c9e87016def6b3912bf7f

Nr SW/207/2023

URZĄD GMINY w WILKOWICACH  
DZIENNIK PODAWCZY Bystra 05.10.2023 r.

06 -10- 2023  
1038/103

Ilość złączników .....  
L.dz. ....  
Podpis .....

Gmina Wilkowice  
ul. Wyzwolenia 25  
43-365 Wilkowice

**dot. przedstawienia opinii w sprawie projektu studium uwarunkowań i kierunków zagospodarowania przestrzennego Gminy Wilkowice.**

W odpowiedzi na pismo znak U.6720.1.2019 z dnia 14 września br. (data wpływu 20.09.2023) informuję, że Spółka Wodociągowa w Bystrej pozytywnie opiniuje przedstawiony projekt studium uwarunkowań i kierunków zagospodarowania przestrzennego Gminy Wilkowice w zakresie sieci wodociągowej oraz infrastruktury technicznej będącej w zakresie naszych kompetencji.

Najważniejszym aspektem dla Spółki Wodociągowej w Bystrej jest zapewnienie bezpieczeństwa ujęć oraz jak najlepszej jakości wody dostarczanej do mieszkańców. W znacznym stopniu jest to związane z dopuszczeniem/niedopuszczeniem możliwości zabudowy w rejonach infrastruktury technicznej będącej pod naszym nadzorem. Zaopatrzenie w wodę stanowi system infrastruktury krytycznej pełniący kluczową rolę w funkcjonowaniu gminy i życiu jej mieszkańców. Na jakość wody może również wpływać sposób realizacji gospodarki wodno-ściekowej, zwłaszcza w obszarach wodociągowej infrastruktury technicznej.

Należy podkreślić, że wszelkie zmiany w zakresie struktury przestrzennej wpływają na konieczność realizacji inwestycji w ramach rozwoju infrastruktury technicznej, w tym sieci wodociągowej. Jest to związane również z zabezpieczeniem odpowiedniej ilości wody, która zostanie dostarczona do odbiorców i zaspokoi ich zapotrzebowanie. W związku z powyższym Spółka Wodociągowa w Bystrej liczy na dobrą współpracę



i pomoc ze strony Urzędu Gminy w pozyskiwaniu środków zewnętrznych na realizację nowych zadań.

Prosimy również o informację, czy w zakresie studium powinna zostać ujęta aktualnie projektowana studnia głębinowa na działce stanowiącej własność Gminy Wilkowice, położonej w jedn. ewidencyjnej Wilkowice, obręb Bystra Krakowska, oznaczonej nr 5465/1. Spółka Wodociągowa uzyskała zgodę Gminy Wilkowice na wykonanie odwiertu na przedmiotowej działce, aktualnie trwa uzgadnianie jego lokalizacji.

Projektowana studnia głębinowa będzie stanowić dodatkowy punkt poboru wody dla zaspokajania zbiorowych potrzeb wspólnoty w zakresie wodociągów i zaopatrzenia w wodę – ujęcie wody podziemnej. Do realizacji tego założenia niezbędne jest osiągnięcie pozytywnych wyników wydajności studni oraz parametrów jakości wody. Spełnienie tych warunków oraz uzyskanie wymaganych pozwoleń będzie wiązało się z koniecznością wyznaczenia strefy ochrony ujęcia, dlatego ważną dla nas kwestią jest informacja czy zapisy projektu studium uwarunkowań i kierunków zagospodarowania przestrzennego Gminy Wilkowice umożliwiają realizację tego przedsięwzięcia.

Z poważaniem

KIEROWNIK BIURA  
Spółki Wodociągowej w Bystrej  
*Marcin Kwiatek*  
mgr Marcin Kwiatek

TIT/PW/829/2023/GC

Bielsko-Biała dnia 26.09.2023r.

Urząd Gminy Wilkowice  
ul. Wyzwolenia 25  
43-365 Wilkowice

URZĄD GMINY w WILKOWICACH  
DZIENNIK PODAWCZY  
29-09-2023  
Ilość załączników ..... 10163/1017  
L.dz. ....  
Podpis ..... Nowy

Dotyczy: projektu studium uwarunkowań i kierunków zagospodarowania przestrzennego Gminy Wilkowice.

W odpowiedzi na zawiadomienie U.6720.1.2019 z dnia 14.09.2023r. (data wpływu: 22.09.2023r.), dotyczące udostępnienia projektu studium uwarunkowań i kierunków zagospodarowania przestrzennego Gminy Wilkowice, celem uporządkowania danych dotyczących usług świadczonych przez „AQUA” S.A. na terenie gminy, przedstawiamy następujące informacje:

W rozdziale XVI studium, w sekcji „zaopatrzenie w wodę i sieć wodociągowa”, pojawia się zapis o długości sieci wodociągowej eksploatowanej przez AQUA S.A. Dane te dotyczą stanu na koniec 2021r. i przedstawiają długość sieci wodociągowej na całym obszarze działania Spółki. Celem zaktualizowania oraz doprecyzowania zapisów informujemy:

- wg stanu na dzień 31.12.2022r., długość sieci wodociągowej będącej własnością AQUA S.A., na całym obszarze działalności wynosi 2099,8 km (w tym 579,4 km to przyłącza, 123,1 km to sieć magistralna).
- wg stanu na dzień 31.12.2022r., długość sieci wodociągowej będącej własnością AQUA S.A., **na terenie Gminy Wilkowice** wynosi 2,6 km (w tym 1,4 km to przyłącza).

W przypadku pytań proszę o kontakt z p. Grzegorzem Chudzik, tel. 33/82 80 381.

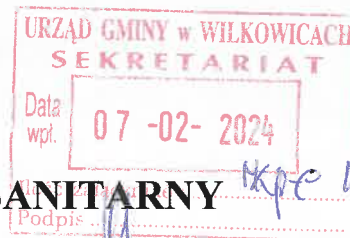
Z poważaniem

WICEPREZES/ZARZĄDU  
*Henryk Wysogład*  
Henryk Wysogład

Podpis elektroniczny zweryfikowany

w dniu 07.02.2024

PODPIS PRAWIDŁOWY



## PAŃSTWOWY POWIATOWY INSPEKTOR SANITARNY W BIELSKU-BIAŁEJ

ul. Broniewskiego 21, 43-300 Bielsko-Biała

tel.: 33 816 00 12

e-mail: [psse.bielskobiala@sanepid.gov.pl](mailto:psse.bielskobiala@sanepid.gov.pl) [www.gov.pl/psse-bielsko-biala](http://www.gov.pl/psse-bielsko-biala)

ONS-ZNS.9084.1.2.2024

Bielsko-Biała, dnia 07.02.2024 r.

lp. 2456.2024

### OPINIA SANITARNA

Na podstawie art. 3 pkt. 1 ustawy z dnia 14 marca 1985 r. o Państwowej Inspekcji Sanitarnej (Dz.U. z 2023 r. poz. 338 z późn. zm.) oraz art. 54 ust. 1 i art. 58 ust. 1 pkt 3 ustawy z dnia 3 października 2008 r. o udostępnianiu informacji o środowisku i jego ochronie, udziale społeczeństwa w ochronie środowiska oraz o ocenach oddziaływania na środowisko (Dz.U. z 2023 r. poz. 1094 z późn. zm.) po zapoznaniu się z pismem Wójta Gminy Wilkowiec nr U.6720.1.2019 z dnia 10.01.2024r. (uzup. dnia 30.01.2024r.)

#### Państwowy Powiatowy Inspektor Sanitarny w Bielsku-Białej

##### opiniuje

pod względem wymagań higienicznych i zdrowotnych projekt studium uwarunkowań i kierunków zagospodarowania przestrzennego gminy Wilkowiec wraz z prognozą oddziaływania na środowisko – z z a s t r z e ż e n i e m wprowadzenia obszarów buforowych pomiędzy terenami strefy gospodarczej P a terenami strefy wielofunkcyjnej WJ oraz terenami zabudowy mieszkaniowej jednorodzinnej MN w postaci pasów zieleni izolacyjnej bądź terenów zabudowy usługowej nieuciążliwej na etapie sporządzania miejscowych planów zagospodarowania przestrzennego.

##### UZASADNIENIE

Wójt Gminy Wilkowiec zwrócił się ponownie pismem nr U.6720.1.2019 z dnia 10.01.2024 r. do Państwowego Powiatowego Inspektora Sanitarnego w Bielsku-Białej o opinię na podstawie art. 54 ustawy z dnia 3 października 2008r. o udostępnianiu informacji o środowisku i jego ochronie, udziale społeczeństwa w ochronie środowiska oraz o ocenach oddziaływania na środowisko (Dz.U. z 2023 r. poz. 1094 z późn. zm.) udostępniając projekt studium uwarunkowań i kierunków zagospodarowania przestrzennego Gminy Wilkowiec wraz z prognozą oddziaływania na środowisko.

Projekt w/w studium został zaopiniowany przez Państwowego Powiatowego Inspektora Sanitarnego w Bielsku-Białej pismem nr ONS-ZNS.9084.1.84.2023 z dnia 20.12.2023r. W stosunku do poprzedniego projektu zostały dokonane następujące zmiany tj.:

- na terenach niezabudowanych, w rejonie masywu Magurki Wilkowieckiej i masywu Klimczoka wyznaczono tereny RZ poza obszarami siedlisk najbardziej podatnych na zagrożenia i tym samym wycofano na nich możliwość zabudowy;
- dla terenu o symbolu US/ZN - tereny zabudowy istniejącej i zagospodarowania zostały przeniesione poza zasięgiem obszarów Natura 2000 Beskid Śląski i Beskid Mały, ustalono nowe zagospodarowanie w terenach położonych poza zasięgiem obszarów Natura 200 Beskid Śląski i Beskid Mały związane wyłącznie z obsługą sportu i rekreacji, dopuszczenie

utrzymania istniejącego zagospodarowania związanego z obsługą turystyki i rekreacji, w rejonie Klimczoka ustalono zakaz nowej zabudowy;

- dla terenu o symbolu UZ ustalono nakaz zachowania przyrodniczych elementów krajobrazu, w szczególności obszarów zieleni położonych w zasięgu obszaru Natura 2000 „Beskid Śląski”, dla których wskazano zakaz nowej zabudowy;

- na terenach oznaczonych ZN wykreślono dopuszczenie zieleni urządzonej;

- zachowano drożność korytarza spójności.

Powierzchnia terenów objętych projektem studium wynosi ok. 34,4 km<sup>2</sup>.

Zapisy studium dla gminy Wilkowice przewidują następujące przeznaczenia terenów:

- KDS – tereny dróg ekspresowych,
- KDG – tereny dróg głównych,
- KDZ – tereny dróg zbiorczych,
- KDL – tereny dróg lokalnych,
- KDD – tereny dróg dojazdowych,
- KK – tereny komunikacji kolejowej i szynowej,
- K – tereny obsługi komunikacji,
- IT – tereny infrastruktury technicznej,
- WJ – strefa wielofunkcyjna z zabudową mieszkaniową jednorodziną,
- WW – strefa wielofunkcyjna z zabudową mieszkaniową wielorodzinną,
- MN – tereny zabudowy mieszkaniowej jednorodzinnej,
- U – strefa usługowa,
- UZ – teren usług zdrowia i pomocy społecznej,
- UT – teren usług turystyki,
- UT/Z – teren usług turystyki oraz teren zieleni,
- US – teren usług sportu i rekreacji,
- US/UT – teren usług sportu i rekreacji oraz teren usług turystyki,
- US/ZN – tereny usług sportu i rekreacji oraz teren zieleni naturalnej,
- P – strefa gospodarcza,
- RZ – strefa wielofunkcyjna z zabudową zagrodową,
- CC – teren cmentarzy,
- ZP – teren zieleni urządzonej,
- RN – teren rolnictwa z zakazem zabudowy,
- ZN – tereny zieleni naturalnej,
- L – tereny lasu.

W zakresie ochrony powierzchni ziemi i gleb określa się:

- zakaz lokalizacji przedsięwzięć związanych ze składowaniem odpadów;
- zakaz wprowadzania nieoczyszczonych ścieków do ziemi.

W zapisach studium obejmujące cały teren gminy Wilkowice zakazuje się budowy nowych zakładów stwarzających zagrożenie dla życia i zdrowia ludzkiego, a w szczególności zakładów stwarzających zagrożenie wystąpienia poważnej awarii przemysłowej. Ponadto ustala się zakaz nowej zabudowy na terenach niezabudowanych tj. terenach rolnictwa z zakazem zabudowy RN, terenach zieleni naturalnej ZN, terenach lasu L oraz w granicach obszarów szczególnie zagrożonych powodzią. Na terenie strefy gospodarczej P ustala się przeznaczenie jako tereny usług, tereny stref aktywności gospodarczej, produkcji, logistyki, magazynów i składów, tereny infrastruktury technicznej i gospodarki komunalnej, a także dopuszcza się lokalizację terenów produkcji energii i rozmieszczenia urządzeń wytwarzających energię z odnawialnych źródeł energii, tereny parkingów.

Tereny w/w strefy gospodarczej P graniczą bezpośrednio z terenami zabudowy mieszkaniowej jednorodzinnej MN lub strefami wielofunkcyjnymi z zabudową mieszkaniową jednorodziną WJ, co w tym przypadku może generować negatywne oddziaływania na

środowisko i zdrowie ludzi w postaci emisji zanieczyszczeń pyłowo-gazowych, hałasu, ścieków technologicznych, odpadów niebezpiecznych. W celu ograniczenia powyższych oddziaływań należy zastosować skuteczne rozwiązania ochronne np. w postaci pasów zieleni izolacyjnej bądź stref buforowych z dopuszczeniem lokalizacji wyłącznie usług nieuciążliwych pomiędzy strefą gospodarczą P, a wskazanymi wyżej terenami z zabudową mieszkaniową.

Zakres i stopień szczegółowości informacji wymaganych w prognozie oddziaływania na środowisko został uzgodniony przez Państwowego Powiatowego Inspektora Sanitarnego w Bielsku-Białej opinią sanitarną z dnia 31.05.2023r. nr ONS-ZNS.9084.1.36.2023.

Ocenia się, że realizacja projektu studium z uwzględnieniem powyższego zastrzeżenia, nie wpłynie ujemnie na stan środowiska, w tym także na życie i zdrowie ludzi.

Z up. Państwowego Powiatowego  
Inspektora Sanitarnego w Bielsku-Białej  
Z-ca Państwowego Powiatowego  
Inspektora Sanitarnego w Bielsku-Białej

mgr inż. Agnieszka Kastelik-Protasewicz  
*podpisano elektronicznie*

**Otrzymują:**

1. Wójt Gminy Wilkowice  
43-365 Wilkowice, ul. Wyzwolenia 25
2. NZ WSSE w Katowicach (wersja elektroniczna)
3. ONS-HKiŚ w/m
4. ONS-ZNS a/a

Państwowy Powiatowy Inspektor Sanitarny  
43-300 Bielsko-Biała  
Bielsko-Biała  
Władysława Broniewskiego 21

**U.6720.1.2019**

O ZAOPINIOWANIE PROJEKTU STUDIUM UWARUNKOWAŃ I KIERUNKÓW ZAGOSPODAROWANIA PRZESTRZENNEGO  
GMINY WILKOWICE

STUDIUM uwarunkowań i kierunków zagospodarowania przestrzennego Gminy Wilkowice

W ślad za pismem Nr U.6720.1.2019 z dnia 10.01.2024r. przesyłam Prognozę oddziaływania na środowisko.

Załączniki:

- [1. prognoza\\_srod\\_suikzp\\_Wilkowice\\_rysunek\\_opiniowanie\\_RDOS\\_01\\_2024.pdf](#)
- [2. prognoza\\_srod\\_suikzp\\_Wilkowice\\_tekst\\_opiniowanie\\_RDOS\\_01\\_2024.pdf](#)

Dokument został podpisany, aby go zweryfikować należy użyć  
oprogramowania do weryfikacji podpisu

Data złożenia podpisu: 2024-01-30T10:03:43Z

**Podpis elektroniczny**

# UPP - Urzędowe Poświadczenie Przedłożenia

Identyfikator Poświadczenia: ePUAP-UPP124362749

## Adresat dokumentu, którego dotyczy poświadczenie

Nazwa adresata dokumentu: POWIATOWA STACJA SANITARNO-EPIDEMIOLOGICZNA

Identyfikator adresata: pssebb

Rodzaj identyfikatora adresata: ePUAP-ID

## Nadawca dokumentu, którego dotyczy poświadczenie

Nazwa nadawcy: GMINA WILKOWICE

Identyfikator nadawcy: ugwilkowice

Rodzaj identyfikatora nadawcy: ePUAP-ID

## Dane poświadczenia

Data doręczenia: 2024-01-30T11:05:26.239

Data wytworzenia poświadczenia: 2024-01-30T11:05:26.239

Identyfikator dokumentu, którego dotyczy poświadczenie: DOK177633936

## Dane uzupełniające (opcjonalne)

Rodzaj informacji uzupełniającej: Źródło

Wartość informacji uzupełniającej: Poświadczenie wystawione przez platformę ePUAP

Rodzaj informacji uzupełniającej: Identyfikator ePUAP dokumentu

Wartość informacji uzupełniającej: 177633936

Rodzaj informacji uzupełniającej: Informacja

Wartość informacji uzupełniającej: Zgodnie z art. 39<sup>1</sup> par. 1 k.p.a., w związku z art. 158 ust. 1 ustawy o doręczeniach elektronicznych, pisma powiązane z przedłożonym dokumentem będą przesyłane za pomocą środków komunikacji elektronicznej.

Rodzaj informacji uzupełniającej: Pouczenie

Wartość informacji uzupełniającej: Zgodnie z art. 39<sup>1</sup> par. 1d k.p.a., w związku z art. 158 ust. 1 ustawy o doręczeniach elektronicznych, istnieje możliwość rezygnacji z doręczania pism za pomocą środków komunikacji elektronicznej.

## Dane dotyczące podpisu

Poświadczenie zostało podpisane - aby je zweryfikować należy użyć oprogramowania do weryfikacji podpisu

Lista podpisanych elementów (referencji):

referencja ID-dcad4d9dd3daca8c9b87e36a1a0af25e :

referencja ID-ca72fed3aa3ac558cfcc4dcaeb8fac79 : Pismo%20ogolne%20do%20podmiotu%20publicznego.xml

referencja : #xades-id-98ecce7aa831c83cef67e216bf3dba06

Państwowy Powiatowy Inspektor Sanitarny  
43-300 Bielsko-Biała  
Bielsko-Biała  
Władysława Broniewskiego 21

**U.6720.1.2019**

**O ZAOPINIOWANIE PROJEKTU STUDIUM I KIERUNKÓW ZAGOSPODAROWANIA PRZESTRZENNEGO GMINY WILKOWICE WRAZ Z PROGNOZA ODDZIAŁYWANIA NA ŚRODOWISKO**

**STUDIUM uwarunkowań i kierunków zagospodarowania przestrzennego Gminy Wilkowice**

Na podstawie art. 11 pkt 5 ustawy z dnia 27 marca 2003 r. o planowaniu i zagospodarowaniu przestrzennym (t.j. Dz. U. z 2023 r. poz. 977) oraz art. 54, art. 57 ust. 1 pkt 2 ustawy z dnia 3 października 2008 r. o udostępnianiu informacji o środowisku i jego ochronie, udziale społeczeństwa w ochronie środowiska oraz o ocenach oddziaływania na środowisko (t.j. Dz. U. z 2023 r. poz. 1094) oraz w związku z pismem Regionalnego Dyrektora Ochrony Środowiska w Katowicach nr WOOŚ.410.456.2023.AB.2 z dnia 17.10.2023 r., ponownie przedkładam projekt studium uwarunkowań i kierunków zagospodarowania przestrzennego Gminy Wilkowice wraz z prognozą oddziaływania na środowisko celem zaopiniowania zgodnie z kompetencjami.

Zmiany w dokumentach przedstawionych do opiniowania dotyczą zagospodarowania w zasięgu obszarów Natura 2000 Beskid Śląski i Beskid Mały oraz korytarzy ekologicznych. Wszystkie zmiany zarówno w prognozie oddziaływania na środowisko, jak i w projekcie studium zostały oznaczone kolorem czerwonym.

W oparciu o art. 25 ust. 1 ustawy z dnia 27 marca 2003 r. o planowaniu i zagospodarowaniu przestrzennym (t.j. Dz. U. z 2023 r. poz. 977) ustala się termin przedstawienia uzgodnienia lub opinii, wynoszący 30 dni od dnia udostępnienia projektu studium uwarunkowań i kierunków zagospodarowania przestrzennego wraz z prognozą oddziaływania na środowisko.

Zgodnie z art. 25 ust. 2 ustawy z dnia 27 marca 2003 r. o planowaniu i zagospodarowaniu przestrzennym (t.j. Dz. U. z 2023 r. poz. 977) nieprzedstawienie w wyżej wymienionym terminie stanowiska lub warunków na jakich uzgodnienie może nastąpić uważa się za równoznaczne z zaopiniowaniem projektu.

Załączniki: 1. Projekt studium uwarunkowań i kierunków zagospodarowania przestrzennego Gminy Wilkowice 2. Prognoza oddziaływania na środowisko dla projektu studium uwarunkowań i kierunków zagospodarowania przestrzennego Gminy Wilkowice

**Załączniki:**

1. TOM\_II\_KIERUNKI\_opiniowanie\_RDOS\_01\_2024 - Kopia.pdf
2. TOM\_II\_KIERUNKI\_opiniowanie\_RDOS\_01\_2024.pdf
3. TOM\_I\_UWARUNKOWANIA\_opiniowanie\_RDOS\_01\_2024 - Kopia.pdf
4. TOM\_I\_UWARUNKOWANIA\_opiniowanie\_RDOS\_01\_2024.pdf
5. Ustalenia Studium - Kierunki zagospodarowania skala 1\_10000\_RDOS\_01\_2024.pdf
6. Ustalenia Studium - Kierunki zagospodarowania skala.pdf
7. UW\_01\_Struktura przestrzenna i infrastruktura techniczna\_RDOS\_01\_2024 - Kopia.pdf
8. UW\_01\_Struktura przestrzenna i infrastruktura techniczna\_RDOS\_01\_2024.pdf
9. UW\_02\_Stan ładu przestrzennego i dziedzictwa kulturowego\_RDOS\_01\_2024 - Kopia.pdf
10. UW\_02\_Stan ładu przestrzennego i dziedzictwa kulturowego\_RDOS\_01\_2024.pdf
11. UW\_03\_Stan środowiska\_RDOS\_01\_2024 - Kopia.pdf
12. UW\_03\_Stan środowiska\_RDOS\_01\_2024.pdf

Dokument został podpisany, aby go zweryfikować należy użyć  
oprogramowania do weryfikacji podpisu

Data złożenia podpisu: 2024-01-10T10:30:22Z

**Podpis elektroniczny**



## UPP - Urzędowe Poświadczenie Przedłożenia

Identyfikator Poświadczenia: ePUAP-UPP122898226

### Adresat dokumentu, którego dotyczy poświadczenie

Nazwa adresata dokumentu: POWIATOWA STACJA SANITARNO-EPIDEMIOLOGICZNA

Identyfikator adresata: pssebb

Rodzaj identyfikatora adresata: ePUAP-ID

### Nadawca dokumentu, którego dotyczy poświadczenie

Nazwa nadawcy: GMINA WILKOWICE

Identyfikator nadawcy: ugwilkowice

Rodzaj identyfikatora nadawcy: ePUAP-ID

### Dane poświadczenia

Data doręczenia: 2024-01-10T11:32:26.265

Data wytworzenia poświadczenia: 2024-01-10T11:32:26.265

Identyfikator dokumentu, którego dotyczy poświadczenie: DOK175712813

### Dane uzupełniające (opcjonalne)

Rodzaj informacji uzupełniającej: Źródło

Wartość informacji uzupełniającej: Poświadczenie wystawione przez platformę ePUAP

Rodzaj informacji uzupełniającej: Identyfikator ePUAP dokumentu

Wartość informacji uzupełniającej: 175712813

Rodzaj informacji uzupełniającej: Informacja

Wartość informacji uzupełniającej: Zgodnie z art. 39<sup>1</sup> par. 1 k.p.a., w związku z art. 158 ust. 1 ustawy o doręczeniach elektronicznych, pisma powiązane z przedłożonym dokumentem będą przesyłane za pomocą środków komunikacji elektronicznej.

Rodzaj informacji uzupełniającej: Pouczenie

Wartość informacji uzupełniającej: Zgodnie z art. 39<sup>1</sup> par. 1d k.p.a., w związku z art. 158 ust. 1 ustawy o doręczeniach elektronicznych, istnieje możliwość rezygnacji z doręczania pism za pomocą środków komunikacji elektronicznej.

### Dane dotyczące podpisu

Poświadczenie zostało podpisane - aby je zweryfikować należy użyć oprogramowania do weryfikacji podpisu

Lista podpisanych elementów (referencji):

referencja ID-74975be1119fa717fdbe5eb3f3224d05 :

referencja ID-23b90f1d580edd4ad21a0bd31df3d851 : Pismo%20ogolne%20do%20podmiotu%20publicznego.xml

referencja : #xades-id-5a250c281dc7b78e37b129bd8734af59

URZĄD GMINY W WILKOWICACH  
DZIENNIK PODAWCZY  
12.13.2023  
Podpis

u  
Handwritten signature

# PAŃSTWOWY POWIATOWY INSPEKTOR SANITARNY W BIELSKU-BIAŁEJ

ul. Broniewskiego 21, 43-300 Bielsko-Biała

tel.: 33 816 00 12

e-mail: psse.bielskobiala@sanepid.gov.pl www.gov.pl/psse-bielsko-biala

ONS-ZNS.9084.1.84.2023

Bielsko-Biała, dnia 20.12.2023 r.

lp.: 17 349 .2023

## OPINIA SANITARNA

Na podstawie art. 3 pkt. 1 ustawy z dnia 14 marca 1985 r. o Państwowej Inspekcji Sanitarnej (Dz.U. z 2023 r. poz. 338 z późn. zm.) oraz art. 54 ust. 1 i art. 58 ust. 1 pkt 3 ustawy z dnia 3 października 2008 r. o udostępnianiu informacji o środowisku i jego ochronie, udziale społeczeństwa w ochronie środowiska oraz o ocenach oddziaływania na środowisko (Dz.U. z 2023 r. poz. 1094 z późn. zm.) po zapoznaniu się z pismem Wójta Gminy Wilkowice nr U.6720.1.2019 z dnia 22.11.2023r.

**Państwowy Powiatowy Inspektor Sanitarny w Bielsku-Białej**

**opiniuje**

pod względem wymagań higienicznych i zdrowotnych projekt studium uwarunkowań i kierunków zagospodarowania przestrzennego gminy Wilkowice wraz z prognozą oddziaływania na środowisko – z z a s t r z e ż e n i e m wprowadzenia obszarów buforowych pomiędzy terenami strefy gospodarczej P a terenami strefy wielofunkcyjnej WJ oraz terenami zabudowy mieszkaniowej jednorodzinnej MN w postaci pasów zieleni izolacyjnej bądź terenów zabudowy usługowej nieuciążliwej.

### UZASADNIENIE

Wójt Gminy Wilkowice zwrócił się ponownie pismem nr U.6720.1.2019 z dnia 22.11.2023 r. do Państwowego Powiatowego Inspektora Sanitarnego w Bielsku-Białej o opinię na podstawie art. 54 ustawy z dnia 3 października 2008r. o udostępnianiu informacji o środowisku i jego ochronie, udziale społeczeństwa w ochronie środowiska oraz o ocenach oddziaływania na środowisko (Dz.U. z 2023 r. poz. 1094 z późn. zm.) udostępniając projekt studium uwarunkowań i kierunków zagospodarowania przestrzennego Gminy Wilkowice wraz z prognozą oddziaływania na środowisko.

Projekt w/w studium został zaopiniowany przez Państwowego Powiatowego Inspektora Sanitarnego w Bielsku-Białej pismem nr ONS-ZNS.9084.1.78.2023 z dnia 19.10.2023r. W stosunku do poprzedniego projektu zostały dokonane zmiany dotyczące zagospodarowania w zasięgu obszarów Natura 2000 Beskid Śląski i Beskid Mały oraz korytarzy ekologicznych poprzez wprowadzenie ograniczeń zabudowy w zasięgu w/w obszarów tj.:

- zakaz nowej zabudowy kubaturowej, z zastrzeżeniem dopuszczenia istniejącej zabudowy oraz jej rozbudowy na zasadach określonych w zapisach Studium dla terenów RZ, UT, UT/Z, US/ZN i US/UT położonych w zasięgu obszaru nieurbanizowanego,
- wyłączenie z zabudowy terenów RN, ZN i L i włączenie ich do obszaru przestrzeni zieleni;

- ustalenie zagospodarowania związanego wyłącznie z obsługą ruchu turystycznego i rowerowego dla terenu o kierunku przeznaczeń UT/Z w zasięgu obszaru niezurbanizowanego;
- korekty poszczególnych wskaźników zainwestowania, wysokości zabudowy oraz powierzchni biologicznie czynnej na w/w obszarach;
- ustalenie zagospodarowanie związanego wyłącznie z obsługą sportu i rekreacji dla terenu o kierunku przeznaczeń US/ZN w zasięgu obszaru niezurbanizowanego;
- uwzględnienie ograniczeń wynikających z położenia w zasięgu obszarów Natura 2000 Beskid Śląski i Beskid Mały oraz Parków Krajobrazowych Beskid Śląski i Beskid Mały, w szczególności w zakresie zagospodarowania kolidującego z siedliskami będącymi przedmiotem ochrony.

Powierzchnia terenów objętych projektem studium wynosi ok. 34,4 km<sup>2</sup>.

Zapisy studium dla gminy Wilkowice przewidują następujące przeznaczenia terenów:

- KDS – tereny dróg ekspresowych,
- KDG – tereny dróg głównych,
- KDZ – tereny dróg zbiorczych,
- KDL – tereny dróg lokalnych,
- KDD – tereny dróg dojazdowych,
- KK – tereny komunikacji kolejowej i szynowej,
- K – tereny obsługi komunikacji,
- IT – tereny infrastruktury technicznej,
- WJ – strefa wielofunkcyjna z zabudową mieszkaniową jednorodzinną,
- WW – strefa wielofunkcyjna z zabudową mieszkaniową wielorodzinną,
- MN – tereny zabudowy mieszkaniowej jednorodzinnej,
- U – strefa usługowa,
- UZ – teren usług zdrowia i pomocy społecznej,
- UT – teren usług turystyki,
- UT/Z – teren usług turystyki oraz teren zieleni,
- US – teren usług sportu i rekreacji,
- US/UT – teren usług sportu i rekreacji oraz teren usług turystyki,
- US/ZN – tereny usług sportu i rekreacji oraz teren zieleni naturalnej,
- P – strefa gospodarcza,
- RZ – strefa wielofunkcyjna z zabudową zagrodową,
- CC – teren cmentarzy,
- ZP – teren zieleni urządzonej,
- RN – teren rolnictwa z zakazem zabudowy,
- ZN – tereny zieleni naturalnej,
- L – tereny lasu.

W zakresie ochrony powierzchni ziemi i gleb określa się:

- zakaz lokalizacji przedsięwzięć związanych ze składowaniem odpadów;
- zakaz wprowadzania nieoczyszczonych ścieków do ziemi.

W zapisach studium obejmujące cały teren gminy Wilkowice zakazuje się budowy nowych zakładów stwarzających zagrożenie dla życia i zdrowia ludzkiego, a w szczególności zakładów stwarzających zagrożenie wystąpienia poważnej awarii przemysłowej. Ponadto ustala się zakaz nowej zabudowy na terenach niezabudowanych tj. terenach rolnictwa z zakazem zabudowy RN, terenach zieleni naturalnej ZN, terenach lasu L oraz w granicach obszarów szczególnie zagrożonych powodzią. Na terenie strefy gospodarczej P ustala się przeznaczenie jako tereny usług, tereny stref aktywności gospodarczej, produkcji, logistyki, magazynów i składów, tereny infrastruktury technicznej i gospodarki komunalnej, a także dopuszcza się lokalizację terenów produkcji energii i rozmieszczenia urządzeń

wytwarzających energię z odnawialnych źródeł energii, tereny parkingów.

Tereny w/w strefy gospodarczej P graniczą bezpośrednio z terenami zabudowy mieszkaniowej jednorodzinnej MN lub strefami wielofunkcyjnymi z zabudową mieszkaniową jednorodziną WJ, co w tym przypadku może generować negatywne oddziaływania na środowisko i zdrowie ludzi w postaci emisji zanieczyszczeń pyłowo-gazowych, hałasu, ścieków technologicznych, odpadów niebezpiecznych. W celu ograniczenia powyższych oddziaływań należy zastosować skuteczne rozwiązania ochronne np. w postaci pasów zieleni izolacyjnej bądź stref buforowych z dopuszczeniem lokalizacji wyłącznie usług nieuciążliwych pomiędzy strefą gospodarczą P a wskazanymi wyżej terenami z zabudową mieszkaniową.

Zakres i stopień szczegółowości informacji wymaganych w prognozie oddziaływania na środowisko został uzgodniony przez Państwowego Powiatowego Inspektora Sanitarnego w Bielsku-Białej opinią sanitarną z dnia 31.05.2023r. nr ONS-ZNS.9084.1.36.2023.

Ocenia się, że realizacja projektu studium z uwzględnieniem powyższego zastrzeżenia, nie wpłynie ujemnie na stan środowiska, w tym także na życie i zdrowie ludzi.

Państwowy Powiatowy Inspektor Sanitarny  
w Bielsku-Białej  
  
dr n. med. Jarosław Rutkiewicz

**Otrzymują:**

1. Wójt Gminy Wilkowice  
43-365 Wilkowice, ul. Wyzwolenia 25
2. NZ WSSE w Katowicach (wersja elektroniczna)
3. ONS-HKiŚ w/m
4. ONS-ZNS a/a

PAŃSTWOWA INSPEKCJA SANITARNA  
43-300 Bielsko-Biała  
Bielsko-Biała  
Władysława Broniewskiego 21

## U.6720.1.2019

### WNIOSEK

o zaopiniowanie STUDIUM uwarunkowań i kierunków zagospodarowania przestrzennego Gminy Wilkowice

Na podstawie art. 11 pkt 5 ustawy z dnia 27 marca 2003 r. o planowaniu i zagospodarowaniu przestrzennym (t.j. Dz. U. z 2023 r. poz. 977) oraz art. 54, art. 57 ust. 1 pkt 2 ustawy z dnia 3 października 2008 r. o udostępnianiu informacji o środowisku i jego ochronie, udziale społeczeństwa w ochronie środowiska oraz o ocenach oddziaływania na środowisko (t.j. Dz. U. z 2023 r. poz. 1094) oraz w związku z pismem Regionalnego Dyrektora Ochrony Środowiska w Katowicach nr WOŚ.410.456.2023.AB.2 z dnia 17.10.2023 r., ponownie przedkładam projekt studium uwarunkowań i kierunków zagospodarowania przestrzennego Gminy Wilkowice wraz z prognozą oddziaływania na środowisko celem zaopiniowania zgodnie z kompetencjami.

Zmiany w dokumentach przedstawionych do opiniowania dotyczą zagospodarowania w zasięgu obszarów Natura 2000 Beskid Śląski i Beskid Mały oraz korytarzy ekologicznych. Wszystkie zmiany zarówno w prognozie oddziaływania na środowisko, jak i w projekcie studium zostały oznaczone kolorem czerwonym.

W oparciu o art. 25 ust. 1 ustawy z dnia 27 marca 2003 r. o planowaniu i zagospodarowaniu przestrzennym (t.j. Dz. U. z 2023 r. poz. 977) ustala się termin przedstawienia uzgodnienia lub opinii, wynoszący 30 dni od dnia udostępnienia projektu studium uwarunkowań i kierunków zagospodarowania przestrzennego wraz z prognozą oddziaływania na środowisko.

Zgodnie z art. 25 ust. 2 ustawy z dnia 27 marca 2003 r. o planowaniu i zagospodarowaniu przestrzennym (t.j. Dz. U. z 2023 r. poz. 977) nieprzedstawienie w wyżej wymienionym terminie stanowiska lub warunków na jakich uzgodnienie może nastąpić uważa się za równoznaczne z zaopiniowaniem projektu.

#### Załączniki:

- [1. prognoza\\_srod\\_suikzp\\_Wilkowice\\_rysunek\\_opiniowanie\\_pon.pdf](#)
- [2. prognoza\\_srod\\_suikzp\\_Wilkowice\\_tekst\\_opiniowanie\\_pon.pdf](#)
- [3. TOM\\_II\\_KIERUNKI\\_opiniowanie\\_RDOS.pdf](#)
- [4. TOM\\_I\\_UWARUNKOWANIA\\_opiniowanie\\_ponowne.pdf](#)
- [5. Ustalenia Studium - Kierunki zagospodarowania skala 1\\_10000.pdf](#)
- [6. UW\\_01\\_Struktura\\_przestrzenna\\_i\\_infrastruktura\\_techiczna.pdf](#)
- [7. UW\\_02\\_Stan\\_ładu\\_przestrzennego\\_i\\_dziedzictwa\\_kulturowego.pdf](#)
- [8. UW\\_03\\_Stan\\_środowiska.pdf](#)

Dokument został podpisany, aby go zweryfikować należy użyć  
oprogramowania do weryfikacji podpisu

Data złożenia podpisu: 2023-11-22T14:40:46.704+01:00

**Podpis elektroniczny**

## UPP - Urzędowe Poświadczenie Przedłożenia

Identyfikator Poświadczenia: ePUAP-UPP119950591

### Adresat dokumentu, którego dotyczy poświadczenie

Nazwa adresata dokumentu: POWIATOWA STACJA SANITARNO-EPIDEMIOLOGICZNA

Identyfikator adresata: pssebb

Rodzaj identyfikatora adresata: ePUAP-ID

### Nadawca dokumentu, którego dotyczy poświadczenie

Nazwa nadawcy: GMINA WILKOWICE

Identyfikator nadawcy: ugwilkowice

Rodzaj identyfikatora nadawcy: ePUAP-ID

### Dane poświadczenia

Data doręczenia: 2023-11-22T14:46:40.523

Data wytworzenia poświadczenia: 2023-11-22T14:46:40.523

Identyfikator dokumentu, którego dotyczy poświadczenie: DOK171776707

### Dane uzupełniające (opcjonalne)

Rodzaj informacji uzupełniającej: Źródło

Wartość informacji uzupełniającej: Poświadczenie wystawione przez platformę ePUAP

Rodzaj informacji uzupełniającej: Identyfikator ePUAP dokumentu

Wartość informacji uzupełniającej: 171776707

Rodzaj informacji uzupełniającej: Informacja

Wartość informacji uzupełniającej: Zgodnie z art. 39<sup>1</sup> par. 1 k.p.a., w związku z art. 158 ust. 1 ustawy o doręczeniach elektronicznych, pisma powiązane z przedłożonym dokumentem będą przesyłane za pomocą środków komunikacji elektronicznej.

Rodzaj informacji uzupełniającej: Pouczenie

Wartość informacji uzupełniającej: Zgodnie z art. 39<sup>1</sup> par. 1d k.p.a., w związku z art. 158 ust. 1 ustawy o doręczeniach elektronicznych, istnieje możliwość rezygnacji z doręczania pism za pomocą środków komunikacji elektronicznej.

### Dane dotyczące podpisu


Poświadczenie zostało podpisane - aby je zweryfikować należy użyć oprogramowania do weryfikacji podpisu

Lista podpisanych elementów (referencji):

referencja ID-8a97b2a4addeec184b06ba13841aa817 :

referencja ID-a45febcbecbd5e1c5a6baaf88235995c : Pismo%20ogolne%20do%20podmiotu%20publicznego.xml

referencja : #xades-id-fd6f046b952ad494f96f0142cf9e06b7



**PAŃSTWOWY POWIATOWY INSPEKTOR SANITARNY** 2664/2023  
**W BIELSKU-BIAŁEJ**  
*ul. Broniewskiego 21, 43-300 Bielsko-Biała*

tel.: 33 816 00 12

e-mail: psse.bielskobiala@sanepid.gov.pl www.gov.pl/psse-bielsko-biala

ONS-ZNS.9084.1.78.2023

Bielsko-Biała, dnia 19.10.2023 r.

lp.: 13641.2023

## OPINIA SANITARNA

Na podstawie art. 3 pkt. 1 ustawy z dnia 14 marca 1985 r. o Państwowej Inspekcji Sanitarnej (Dz.U. z 2023 r. poz. 338 z późn. zm.) oraz art. 54 ust. 1 i art. 58 ust. 1 pkt 3 ustawy z dnia 3 października 2008 r. o udostępnianiu informacji o środowisku i jego ochronie, udziale społeczeństwa w ochronie środowiska oraz o ocenach oddziaływania na środowisko (Dz.U. z 2023 r. poz. 1094 z późn. zm.) po zapoznaniu się z pismem Wójta Gminy Wilkowice nr U.6720.1.2019 z dnia 15.09.2023r. (data wpływu: 18.09.2023r. i uzup. dnia 18.10.2023r.)

### Państwowy Powiatowy Inspektor Sanitarny w Bielsku-Białej

#### opiniuje

pod względem wymagań higienicznych i zdrowotnych projekt studium uwarunkowań i kierunków zagospodarowania przestrzennego gminy Wilkowice wraz z prognozą oddziaływania na środowisko – z z a s t r z e ż e n i e m wprowadzenia obszarów buforowych pomiędzy terenami strefy gospodarczej P a terenami strefy wielofunkcyjnej WJ oraz terenami zabudowy mieszkaniowej jednorodzinnej MN w postaci pasów zieleni izolacyjnej bądź terenów zabudowy usługowej nieuciążliwej.

#### UZASADNIENIE

Pismem nr U.6720.1.2019 z dnia 15.09.2023r. Wójt Gminy Wilkowice zwrócił się do Państwowego Powiatowego Inspektora Sanitarnego w Bielsku-Białej o opinię na podstawie art. 54 ustawy z dnia 3 października 2008r. o udostępnianiu informacji o środowisku i jego ochronie, udziale społeczeństwa w ochronie środowiska oraz o ocenach oddziaływania na środowisko (Dz.U. z 2023 r. poz. 1094 z późn. zm.) udostępniając projekt studium uwarunkowań i kierunków zagospodarowania przestrzennego gminy Wilkowice wraz z prognozą oddziaływania na środowisko. Powierzchnia terenów objętych projektem studium wynosi ok. 34,4 km<sup>2</sup>.

Zapisy studium dla gminy Wilkowice przewidują następujące przeznaczenia terenów:

- KDS – tereny dróg ekspresowych,
- KDG – tereny dróg głównych,
- KDZ – tereny dróg zbiorczych,
- KDL – tereny dróg lokalnych,
- KDD – tereny dróg dojazdowych,
- KK – tereny komunikacji kolejowej i szynowej,
- K tereny obsługi komunikacji,
- IT – tereny infrastruktury technicznej,

- WJ – strefa wielofunkcyjna z zabudową mieszkaniową jednorodzinną,
- WW – strefa wielofunkcyjna z zabudową mieszkaniową wielorodzinną,
- MN – tereny zabudowy mieszkaniowej jednorodzinnej,
- U – strefa usługowa,
- UZ – teren usług zdrowia i pomocy społecznej,
- UT – teren usług turystyki,
- UT/Z – teren usług turystyki oraz teren zieleni,
- US – teren usług sportu i rekreacji,
- US/UT – teren usług sportu i rekreacji oraz teren usług turystyki,
- US/ZN – tereny usług sportu i rekreacji oraz teren zieleni naturalnej,
- P – strefa gospodarcza,
- RZ – strefa wielofunkcyjna z zabudową zagrodową,
- CC – teren cmentarzy,
- ZP – teren zieleni urządzonej,
- RN – teren rolnictwa z zakazem zabudowy,
- ZN – tereny zieleni naturalnej,
- L – tereny lasu.

W zakresie ochrony powierzchni ziemi i gleb określa się:

- zakaz lokalizacji przedsięwzięć związanych ze składowaniem odpadów;
- zakaz wprowadzania nieoczyszczonych ścieków do ziemi.

W zapisach studium obejmujące cały teren gminy Wilkowice zakazuje się budowy nowych zakładów stwarzających zagrożenie dla życia i zdrowia ludzkiego, a w szczególności zakładów stwarzających zagrożenie wystąpienia poważnej awarii przemysłowej. Ponadto ustala się zakaz nowej zabudowy na terenach niezabudowanych tj. terenach rolnictwa z zakazem zabudowy RN, terenach zieleni naturalnej ZN, terenach lasu L oraz w granicach obszarów szczególnie zagrożonych powodzią. Na terenie strefy gospodarczej P ustala się przeznaczenie jako tereny usług, tereny stref aktywności gospodarczej, produkcji, logistyki, magazynów i składów, tereny infrastruktury technicznej i gospodarki komunalnej, a także dopuszcza się lokalizację terenów produkcji energii i rozmieszczenia urządzeń wytwarzających energię z odnawialnych źródeł energii, tereny parkingów.

Tereny w/w strefy gospodarczej P graniczą bezpośrednio z terenami zabudowy mieszkaniowej jednorodzinnej MN lub strefami wielofunkcyjnymi z zabudową mieszkaniową jednorodzinną WJ, co w tym przypadku może generować negatywne oddziaływania w postaci emisji zanieczyszczeń pyłowo-gazowych, hałasu, ścieków technologicznych, odpadów niebezpiecznych, ze szkodą dla życia i zdrowia ludzi. W celu ograniczenia powyższych oddziaływań należy zastosować skuteczne rozwiązania ochronne np. w postaci pasów zieleni izolacyjnej bądź stref buforowych z lokalizacją wyłącznie usług nieuciążliwych pomiędzy strefą gospodarczą P a wskazanymi wyżej terenami z zabudową mieszkaniową.

Zakres i stopień szczegółowości informacji wymaganych w prognozie oddziaływania na środowisko został uzgodniony przez Państwowego Powiatowego Inspektora Sanitarnego w Bielsku-Białej opinią sanitarną z dnia 31.05.2023r. nr ONS-ZNS.9084.1.36.2023.

Ocenia się, że realizacja projektu studium z uwzględnieniem powyższego zastrzeżenia, nie wpłynie ujemnie na stan środowiska, w tym także na życie i zdrowie ludzi.

#### Otrzymują:

1. Wójt Gminy Wilkowice  
43-365 Wilkowice, ul. Wyzwolenia 25
2. NZ WSSE w Katowicach (wersja elektroniczna)
3. ONS-HKiŚ w/m
4. ONS-ZNS a/a

Państwowy Powiatowy Inspektor Sanitarny  
w Bielsku-Białej

dr n. med. Jarosław Rutkiewicz  
podpisano elektronicznie



Państwowy Powiatowy Inspektor Sanitarny  
43-300 Bielsko-Biała  
Bielsko-Biała  
Władysława Broniewskiego 21

**U.6720.1.2019**

INFORMACJA

STUDIUM uwarunkowań i kierunków zagospodarowania przestrzennego Gminy Wilkowice

W nawiązaniu do pisma Nr U.6720.1.2019 z dnia 15.09.2023 r. w sprawie zaopiniowania projektu Studium uwarunkowań i kierunków zagospodarowania przestrzennego Gminy Wilkowice wraz z prognozą oddziaływania na środowisko, na podstawie art. 11 pkt 5 ustawy z dnia 27 marca 2003 r. o planowaniu i zagospodarowaniu przestrzennym (t. Dz. U. z 2023 r. poz. 977 ze zmianami w brzmieniu obowiązującym do dnia 24.09.2023 r.), dodatkowo informuję:

- cmentarz w Wilkowicach w rejonie torów kolejowych, przy granicy z Gminą Łodygowice, jest nowoprojektowanym cmentarzem
- wybór lokalizacji dla nowego cmentarza został poprzedzony badaniami hydrogeologicznymi.

Dokument został podpisany, aby go zweryfikować należy użyć  
oprogramowania do weryfikacji podpisu

Data złożenia podpisu: 2023-10-18T11:15:27Z

**Podpis elektroniczny**

## UPP - Urzędowe Poświadczenie Przedłożenia

Identyfikator Poświadczenia: ePUAP-UPP117664307

### Adresat dokumentu, którego dotyczy poświadczenie

Nazwa adresata dokumentu: POWIATOWA STACJA SANITARNO-EPIDEMIOLOGICZNA

Identyfikator adresata: pssebb

Rodzaj identyfikatora adresata: ePUAP-ID

### Nadawca dokumentu, którego dotyczy poświadczenie

Nazwa nadawcy: GMINA WILKOWICE

Identyfikator nadawcy: ugwilkowice

Rodzaj identyfikatora nadawcy: ePUAP-ID

### Dane poświadczenia

Data doręczenia: 2023-10-18T13:17:12.493

Data wytworzenia poświadczenia: 2023-10-18T13:17:12.493

Identyfikator dokumentu, którego dotyczy poświadczenie: DOK168680377

### Dane uzupełniające (opcjonalne)

Rodzaj informacji uzupełniającej: Źródło

Wartość informacji uzupełniającej: Poświadczenie wystawione przez platformę ePUAP

Rodzaj informacji uzupełniającej: Identyfikator ePUAP dokumentu

Wartość informacji uzupełniającej: 168680377

Rodzaj informacji uzupełniającej: Informacja

Wartość informacji uzupełniającej: Zgodnie z art. 39<sup>1</sup> par. 1 k.p.a., w związku z art. 158 ust. 1 ustawy o doręczeniach elektronicznych, pisma powiązane z przedłożonym dokumentem będą przesyłane za pomocą środków komunikacji elektronicznej.

Rodzaj informacji uzupełniającej: Pouczenie

Wartość informacji uzupełniającej: Zgodnie z art. 39<sup>1</sup> par. 1d k.p.a., w związku z art. 158 ust. 1 ustawy o doręczeniach elektronicznych, istnieje możliwość rezygnacji z doręczania pism za pomocą środków komunikacji elektronicznej.

### Dane dotyczące podpisu

Poświadczenie zostało podpisane - aby je zweryfikować należy użyć oprogramowania do weryfikacji podpisu

Lista podpisanych elementów (referencji):

referencja ID-06bea5379abe3ae3d4c77f5eb0b1aad0 :

referencja ID-f50acae49dca8ec16805ab99676808dc : Pismo%20ogolne%20do%20podmiotu%20publicznego.xml

referencja : #xades-id-3e4df2f475680ad837b97b2b06fe8192

Państwowy Powiatowy Inspektor Sanitarny  
43-300 Bielsko-Biała  
Bielsko-Biała  
Władysława Broniewskiego 21

**U.6720.1.2019**

**O ZAOPINIOWANIE PROJEKTU STUDIUM UWARUNKOWAŃ I KIERUNKÓW ZAGOSPODAROWANIA PRZESTRZENNEGO GMINY WILKOWICE WRAZ Z PROGNOZĄ  
ODDZIAŁYWANIA NA ŚRODOWISKO**

**STUDIUM uwarunkowań i kierunków zagospodarowania przestrzennego Gminy Wilkowice**

Na podstawie art. 11 pkt 5 ustawy z dnia 27 marca 2003 r. o planowaniu i zagospodarowaniu przestrzennym (t.j. Dz. U. z 2023 r. poz. 977) oraz art. 54, art. 57 ust. 1 pkt 2 ustawy z dnia 3 października 2008 r. o udostępnianiu informacji o środowisku i jego ochronie, udziale społeczeństwa w ochronie środowiska oraz o ocenach oddziaływania na środowisko (t.j. Dz. U. z 2023 r. poz. 1094) przedkładam projekt studium uwarunkowań i kierunków zagospodarowania przestrzennego Gminy Wilkowice wraz z prognozą oddziaływania na środowisko celem zaopiniowania zgodnie z kompetencjami.

W oparciu o art. 25 ust. 1 ustawy z dnia 27 marca 2003 r. o planowaniu i zagospodarowaniu przestrzennym (t.j. Dz. U. z 2023 r. poz. 977) ustala się termin przedstawienia uzgodnienia lub opinii, wynoszący 30 dni od dnia udostępnienia projektu studium uwarunkowań i kierunków zagospodarowania przestrzennego wraz z prognozą oddziaływania na środowisko.

Zgodnie z art. 25 ust. 2 ustawy z dnia 27 marca 2003 r. o planowaniu i zagospodarowaniu przestrzennym (t.j. Dz. U. z 2023 r. poz. 977) nieprzedstawienie w wyżej wymienionym terminie stanowiska lub warunków na jakich uzgodnienie może nastąpić uważa się za równoznaczne z zaopiniowaniem projektu.

Załączniki: 1. Projekt studium uwarunkowań i kierunków zagospodarowania przestrzennego Gminy Wilkowice 2. Prognoza oddziaływania na środowisko dla projektu studium uwarunkowań i kierunków zagospodarowania przestrzennego Gminy Wilkowice

Załączniki:

1. Rys\_01\_Struktura\_przestrzenna\_i\_infrastruktura\_techiczna.pdf
2. Rys\_02\_Stan\_ładu\_przestrzennego\_i\_dziedzictwa\_kulturowego.pdf
3. Rys\_03\_Stan\_środowiska.pdf
4. Rys\_04\_Ustalenia\_Studium - Kierunki zagospodarowania skala 1\_10000.pdf
5. STUDIUM - Prognoza - rysunek.pdf
6. STUDIUM - Prognoza - tekst.pdf
7. TOM\_II\_KIERUNKI\_tekst\_opiniowanie.pdf
8. TOM\_I\_UWARUNKOWANIA\_tekst\_opinowanie.pdf

Dokument został podpisany, aby go zweryfikować należy użyć  
oprogramowania do weryfikacji podpisu

Data złożenia podpisu: 2023-09-18T14:08:36.118+02:00

**Podpis elektroniczny**

## UPP - Urzędowe Poświadczenie Przedłożenia

Identyfikator Poświadczenia: ePUAP-UPP114603183

### Adresat dokumentu, którego dotyczy poświadczenie

Nazwa adresata dokumentu: POWIATOWA STACJA SANITARNO-EPIDEMIOLOGICZNA

Identyfikator adresata: pssebb

Rodzaj identyfikatora adresata: ePUAP-ID

### Nadawca dokumentu, którego dotyczy poświadczenie

Nazwa nadawcy: GMINA WILKOWICE

Identyfikator nadawcy: ugwilkowice

Rodzaj identyfikatora nadawcy: ePUAP-ID

### Dane poświadczenia

Data doręczenia: 2023-09-18T14:17:13.124

Data wytworzenia poświadczenia: 2023-09-18T14:17:13.124

Identyfikator dokumentu, którego dotyczy poświadczenie: DOK163855433

### Dane uzupełniające (opcjonalne)

Rodzaj informacji uzupełniającej: Źródło

Wartość informacji uzupełniającej: Poświadczenie wystawione przez platformę ePUAP

Rodzaj informacji uzupełniającej: Identyfikator ePUAP dokumentu

Wartość informacji uzupełniającej: 163855433

Rodzaj informacji uzupełniającej: Informacja

Wartość informacji uzupełniającej: Zgodnie z art. 39<sup>1</sup> par. 1 k.p.a., w związku z art. 158 ust. 1 ustawy o doręczeniach elektronicznych, pisma powiązane z przedłożonym dokumentem będą przesyłane za pomocą środków komunikacji elektronicznej.

Rodzaj informacji uzupełniającej: Pouczenie

Wartość informacji uzupełniającej: Zgodnie z art. 39<sup>1</sup> par. 1d k.p.a., w związku z art. 158 ust. 1 ustawy o doręczeniach elektronicznych, istnieje możliwość rezygnacji z doręczania pism za pomocą środków komunikacji elektronicznej.

### Dane dotyczące podpisu

Poświadczenie zostało podpisane - aby je zweryfikować należy użyć oprogramowania do weryfikacji podpisu

Lista podpisanych elementów (referencji):

referencja ID-6522beba2999a3401811e062ae4897c :

referencja ID-0fc1c30ca8d8d510c733797080f78e1b : Pismo%20ogolne%20do%20podmiotu%20publicznego.xml

referencja : #xades-id-4b0f3949bd6dfdb8cac07e0309a5bc30

Regionalna Dyrekcja Ochrony Środowiska w Katowicach

40-127 Katowice

pl. Grunwaldzki 8-10

Podpis elektroniczny zweryfikowany


w dniu 26. STY. 2024.

PODPIS PRAWDŁOWY

Katowice, 2024-01-26

WOOS.610.4.2024.AB

GMINA WILKOWICE



INFORMACJA

Odpowiedź

na wniosek w sprawie uzgodnienia projektu studium uwarunkowań i kierunków zagospodarowania przestrzennego Gminy Wilkowice.

Załączniki:

- 1. 4 Wilkowice uzg. projekt studium.pdf

Dokument nie zawiera podpisu

Podpis elektroniczny



**REGIONALNY DYREKTOR  
OCHRONY ŚRODOWISKA  
W KATOWICACH**

Podpis elektroniczny zweryfikowany

w dniu: **26. STY. 2024**

**PODPIS PRAWDŁOWY**

<b>URZĄD GMINY w WILKOWICACH</b>	
<b>SEKRETARIAT</b>	
Data wpt:	<b>26 -01- 2024</b>
Łość załączników	
Podpis	<i>[Signature]</i>

Katowice, 26 stycznia 2024 r.

WOOS.610.4.2024.AB.2

## **POSTANOWIENIE**

Na podstawie art. 106 Kodeksu postępowania administracyjnego (Dz.U.2023, poz. 775) oraz art. 16 ust. 7 i art. 30 ust. 3 ustawy z dnia 16 kwietnia 2004 r. o ochronie przyrody (Dz. U. z 2023 r., poz. 1336 ze zm.), w związku z wystąpieniem Wójta Gminy Wilkowice z 10 stycznia 2024 r., znak: U.6720.1.2019

### **uzgadniam**

projekt studium uwarunkowań i kierunków zagospodarowania przestrzennego gminy Wilkowice (wersja druga).

### **Uzasadnienie**

Wnioskiem z 10 stycznia 2024 r. (data wpływu 10 stycznia 2024 r.) znak: U.6720.1.2019 Wójt Gminy Wilkowice wystąpił o ponowne uzgodnienie projektu studium uwarunkowań i kierunków zagospodarowania przestrzennego gminy Wilkowice. Do wniosku dołączono drugą wersję projektu studium. Brak było natomiast prognozy oddziaływania na środowisko. W związku z powyższym tut. organ pismem z 12 stycznia 2024 r. znak: WOOS.610.4.2024.AB.1 wezwał do uzupełnienia dokumentacji o prognozę. W odpowiedzi na wezwanie pismem z 15 stycznia 2024 r. (data wpływu 15 stycznia 2024 r.) znak: U.6720.1.2019 Wójt Gminy Wilkowice przedłożył prognozę oddziaływania na środowisko uzupełnioną w styczniu 2024 r. przez zespół autorski pod kierownictwem mgr inż. arch. Sławomira Tront.

Przedmiotowy projekt studium obejmuje cały obszar gminy Wilkowice. Na podstawie dokumentacji dotyczącej zasobów, tworów i składników przyrody będącej w dyspozycji Regionalnej Dyrekcji Ochrony Środowiska w Katowicach, w tym danych przestrzennych ustalono, że na przedmiotowym terenie występują: specjalny obszar ochrony siedlisk Beskid Śląski PLH240005 - zlokalizowany wzdłuż zachodniej granicy gminy, w paśmie Klimczok – Szyndzielnia - Kozia Góra, specjalny obszar ochrony siedlisk Beskid Mały PLH240023 - zlokalizowany przy wschodniej granicy gminy, w paśmie Czupła i Magurki, Park Krajobrazowy Beskidu Śląskiego wraz z otuliną oraz Park Krajobrazowy Beskidu Małego wraz z otuliną. Ponadto przez omawiany obszar przebiegają ponadregionalny korytarz migracji ptaków „Lasy Beskidu Śląsko-Żywieckiego”, obejmujący całą zachodnią część

gminy, korytarze migracji ssaków kopytnych i drapieżnych „Beskid Śląski” i „Beskid Mały”, obejmujące zachodnią oraz wschodnią część gminy, krajowy korytarz spójności obszarów chronionych „Beskid Śląski i Beskid Mały”, korytarz chiropterologiczny o znaczeniu lokalnym, biegnący wzdłuż granic Parków Krajobrazowych na zachodzie i wschodzie gminy oraz korytarz ichtiologiczny „Rzeka Biała” o znaczeniu regionalnym, biegnący w środkowej części gminy wzdłuż rzeki Białej („Opracowanie ekofizjograficzne do Planu Zagospodarowania Przestrzennego Województwa Śląskiego”. Centrum Dziedzictwa Przyrody Górnego Śląska, Katowice, 2015).

Ponowny wniosek o uzgodnienie związany jest z wydaną przez Regionalnego Dyrektora Ochrony Środowiska w Katowicach 20 grudnia 2023 r. znak: WOOS.610.159.2023.AB odmową uzgodnienia pierwszej wersji projektu studium. Tut organ wskazał wówczas, że uzgodnienie przedmiotowego projektu studium uwarunkowań i kierunków zagospodarowania przestrzennego może nastąpić pod warunkami:

- 1) rezygnacji z zagospodarowania terenu usług sportu i rekreacji oraz zieleni naturalnej (jednostka US/ZN) w zasięgu terenu nieurbanizowanego na obszarze Natura 2000 Beskid Śląski PLH240005, gdzie występują siedliska górskich i niżowych muraw bliźniczkowych (*Nardion* – płaty bogate florystycznie)\* (kod: 6230), w szczególności w zakresie wprowadzenia nowych form zabudowy w ramach terenów usług sportu i rekreacji (w szczególności obiektów związanych z obsługą narciarstwa biegowego i rowerowego oraz turystyki pieszej), jak również w zakresie sprecyzowania zapisów dotyczących uwzględnienia ograniczeń wynikających z położenia danej formy zagospodarowania na terenie obszaru Natura 2000,
- 2) rezygnacji z dopuszczenia rozbudowy budynków na terenach oznaczonych na rysunku studium jako jednostki RZ – strefy wielofunkcyjnej z zabudową zagrodową, na terenie nieurbanizowanym znajdującym się w obszarze Natura 2000 Beskid Mały PLH240023, na siedliskach górskich łąk konietlicowych użytkowanych ekstensywnie (*Polygono-Trisetion*) (kod: 6520), przy zachowaniu zakazu wprowadzania nowej zabudowy, jak również w zakresie sprecyzowania zapisów dotyczących uwzględnienia ograniczeń wynikających z położenia danego zagospodarowania na obszarach Natura 2000,
- 3) rezygnacji z dopuszczenia zieleni urządzonej na terenach oznaczonych na rysunku studium jako jednostka ZN – teren zieleni naturalnej, w zasięgu terenu nieurbanizowanego znajdującego się w obszarze Natura 2000 Beskid Mały PLH240023, na siedliskach górskich łąk konietlicowych użytkowanych ekstensywnie (*Polygono-Trisetion*) (kod: 6520) oraz górskich i niżowych muraw bliźniczkowych (*Nardion* - płaty bogate florystycznie) (kod: 6230), jak również w zakresie sprecyzowania zapisów dotyczących uwzględnienia ograniczeń wynikających z położenia danego zagospodarowania na obszarach Natura 2000;
- 4) wprowadzenia w projekcie studium konieczności ochrony siedliska przyrodniczego górskich łąk konietlicowych użytkowanych ekstensywnie (*Polygono-Trisetion*) (kod: 6520) znajdujących się w zasięgu wyznaczonej jednostki UZ – terenów usług zdrowia i pomocy społecznej, w granicach obszaru Natura 2000 Beskid Śląski PLH240005.

W obecnie przedłożonej drugiej wersji projektu studium wprowadzono znaczące (pozytywne) zmiany pod kątem możliwego oddziaływania na obszary Natura 2000:

- a) dla terenów zieleni naturalnej (jednostka ZN) zrezygnowano z dopuszczenia zieleni urządzonej tj. upraw sadowniczych, parków, zieleńców, trawników. Pozostałe dopuszczone formy zagospodarowania pozwolą na zachowanie znajdujących w tych

miejscach płatów siedlisk przyrodniczych górskich łąk konietlicowych użytkowanych ekstensywnie (*Polygono-Trisetion*) (6520) oraz górskich i niżowych muraw bliźniczkowych (*Nardion* – płaty bogate florystycznie) (6230), będących przedmiotami ochrony w obszarze Natura 2000 Beskid Mały PLH240023,

- b) dla terenów strefy wielofunkcyjnej z zabudową zagrodową (jednostki RZ) na terenie niezurbanizowanym znajdującym się w obszarze Natura 2000 Beskid Mały PLH240023, w miejscach zidentyfikowanych jako nw. wymienione siedliska przyrodnicze, wprowadzono jednostkę ZN, ograniczając tym samym możliwość rozbudowy i zabudowy terenów znajdujących się na siedliskach górskich łąk konietlicowych użytkowanych ekstensywnie (*Polygono-Trisetion*) (6520) oraz górskich i niżowych muraw bliźniczkowych (*Nardion* – płaty bogate florystycznie) (6230), za wyjątkiem fragmentu o powierzchni 0,32 ha (opisanego w ekspertyzie Nejfeld P., Matuszek-Nejfeld M. DENDRUS „Rozpoznanie obszarów występowania, identyfikacja zagrożeń oraz określenie warunków ochrony i zakresu monitoringu półnaturalnych siedlisk przyrodniczych będących przedmiotami ochrony na terenie SOOS Beskid Śląski PLH240005 oraz SOOS Beskid Mały PLH240023. Specjalny obszar ochrony siedlisk Beskid Mały” - jako część stanowiska pn. „6520\_W119”), gdzie, jak określili autorzy prognozy, zaszły nieodwracalne zmiany zagospodarowania powierzchni ziemi w postaci: zabudowy, zieleni urządzonej, ogrodzeń i dróg. Zgodnie z posiadaną ekspertyzą powyższy płat siedliska w 2016 roku otrzymał ocenę ekspercką ogólną U2. Jednocześnie utrata tego fragmentu siedliska (o powierzchni około 0,35 ha) nastąpiła już w momencie zabudowy tego terenu, a w stosunku do całości siedlisk znajdujących się w obszarze Beskid Mały PLH240023 (125,3 ha) stanowi to niewielki ubytek siedlisk znajdujących się w złym stanie,
- c) w przypadku terenu usług zdrowia (jednostka UZ), znajdującego się w obszarze Natura 2000 Beskid Śląski PLH240005, w zapisach ochrony konserwatorskiej wprowadzono nakaz zachowania przyrodniczych elementów krajobrazu, w szczególności obszarów zieleni położonych w zasięgu obszaru Natura 2000 Beskid Śląski PLH240005, dla których ustalono zakaz nowej zabudowy, co wskazano także w punkcie 14.3 projektu studium dla strefy B ochrony konserwatorskiej. Zapisy te przyczynią się do zachowania znajdującego się tam siedliska górskich łąk konietlicowych użytkowanych ekstensywnie (*Polygono-Trisetion*) (6520),
- d) dla terenu usług sportu oraz terenu turystyki (jednostki US/ZN) w zasięgu terenu niezurbanizowanego w obszarze Natura 2000 Beskid Śląski PLH240005, gdzie występują siedliska górskich i niżowych muraw bliźniczkowych (*Nardion* – płaty bogate florystycznie) (6230) utrzymano istniejące zagospodarowanie związane z obsługą turystyki i rekreacji oraz ustalono zakaz realizacji nowej zabudowy w terenie położonym na szczycie Klimczoka, dzięki czemu znajdujące się tam siedliska pozostaną niezabudowane.

Ponadto w treści uchwały wskazano, że przy opracowaniu planów miejscowych należy dążyć do ustalenia zakazu dalszej zabudowy w obszarach Natura 2000, a ograniczenia powinny wynikać z planów ochrony oraz planów zadań ochronnych dla obszaru Natura 2000 Beskid Śląski i Beskid Mały oraz Parków Krajobrazowych Beskidu Śląskiego i Beskidu Małego. Zapis dotyczący tych ograniczeń wprowadzono również przy określaniu kierunków zagospodarowania o symbolach: UT, UT/Z, US/ZN. W uchwale wskazano również, że zakazuje się nowej zabudowy w zasięgu siedlisk będących przedmiotem ochrony, a położonych w zasięgu obszarów Natura 2000 Beskid Śląski i Beskid Mały oraz Parków Krajobrazowych Beskidu Śląskiego i Beskidu Małego.



Tym samym, w odniesieniu do obszarów Natura 2000 Beskid Śląski PLH240005 oraz Beskid Mały PLH240023 planowane kierunki zagospodarowania nie pogorszą stanu siedlisk przyrodniczych i siedlisk gatunków roślin i zwierząt, dla których ochrony wyznaczono obszary Natura 2000, gatunków, dla których ochrony zostały wyznaczone obszary Natura 2000 oraz nie wpłyną na integralność obszarów Natura 2000 lub powiązań pomiędzy nimi oraz z innymi obszarami, ani nie będą generować zagrożeń zidentyfikowanych w Zarządzeniu Regionalnego Dyrektora Ochrony Środowiska w Katowicach i Regionalnego Dyrektora ochrony Środowiska w Krakowie z dnia 20 grudnia 2022 r. w sprawie ustanowienia planu zadań ochronnych dla obszaru Natura 2000 Beskid Mały PLH240023 oraz w projekcie zarządzenia w sprawie ustanowienia planu zadań ochronnych dla obszaru Natura 2000 Beskid Śląski PLH240005.

Jak wynika z analiz przedłożonej dokumentacji, w przypadku Parku Krajobrazowego Beskidu Śląskiego i Parku Krajobrazowego Beskidu Małego zapisy projektu studium istotnie ograniczyły możliwość nowej zabudowy w granicach obydwu parków krajobrazowych poprzez wprowadzenie terenów, dla których obowiązuje zakaz zabudowy: tereny lasów, tereny zieleni naturalnej oraz tereny rolnictwa z zakazem zabudowy. Jednocześnie wykazano również, że oddziaływanie dotyczyć będzie głównie wprowadzenia nowej zabudowy mieszkaniowej. W wyniku realizacji zaplanowanej zabudowy dojdzie do zajęcia powierzchni biologicznie czynnych i usunięcia porastającej je roślinności, a także, w konsekwencji, do ograniczenia powierzchni siedlisk występującej tu fauny. Jednakże powierzchnie wyznaczone w projekcie studium jako nowe tereny mieszkaniowe są niewielkie, ponadto nastąpił tu również rozdział na strefę zurbanizowaną i niezurbanizowaną, dzięki czemu ustalenia projektu studium nie powinny wpływać znacząco na walory przyrodnicze i krajobrazowe tych parków.

Wobec powyższego postanowiono jak w sentencji.

### **Pouczenie**

Na niniejsze postanowienie służy stronie prawo wniesienia zażalenia do Generalnego Dyrektora Ochrony Środowiska za pośrednictwem Regionalnego Dyrektora Ochrony Środowiska w Katowicach, w terminie 7 dni od dnia jego doręczenia.

Regionalny Dyrektor Ochrony Środowiska w Katowicach  
dr Mirosława Mierczyk-Sawicka  
podpisano elektronicznie

Otrzymują:  
1. Wójt Gminy Wilkowice  
ul. Wyzwolenia 25  
43-365 Wilkowice  
2. WOOŚ-BB.aa

REGIONALNA DYREKCJA OCHRONY  
ŚRODOWISKA W KATOWICACH  
40-127 Katowice  
Katowice  
Plac Grunwaldzki 8-10

**U.6720.1.2019**

**O UZGODNIENIE STUDIUM UWARUNKOWAŃ I KIERUNKÓW ZAGOSPODAROWANIA PRZESTRZENNEGO GMINY WILKOWICE**

STUDIUM uwarunkowań i kierunków zagospodarowania przestrzennego Gminy Wilkowice

Odpowiadając na pismo nr WOŚ.610.4.2024.AB.1 z dnia 12 stycznia 2024 roku oraz w ślad za pismem nr U.6720.1.2019 z dnia 10. stycznia 2024 roku, w załączeniu przesyłam Prognozę oddziaływania na środowisko.

Załączniki:

- [1. prognoza\\_srod\\_suikzrp\\_Wilkowice\\_rysunek\\_opiniowanie\\_RDOS\\_01\\_2024.pdf](#)
- [2. prognoza\\_srod\\_suikzrp\\_Wilkowice\\_tekst\\_opiniowanie\\_RDOS\\_01\\_2024.pdf](#)

Dokument został podpisany, aby go zweryfikować należy użyć  
oprogramowania do weryfikacji podpisu

Data złożenia podpisu: 2024-01-15T11:37:37Z

**Podpis elektroniczny**

## UPP - Urzędowe Poświadczenie Przedłożenia

Identyfikator Poświadczenia: ePUAP-UPP123246464

### Adresat dokumentu, którego dotyczy poświadczenie

Nazwa adresata dokumentu: REGIONALNA DYREKCJA OCHRONY ŚRODOWISKA W KATOWICACH

Identyfikator adresata: RDOSKAT

Rodzaj identyfikatora adresata: ePUAP-ID

### Nadawca dokumentu, którego dotyczy poświadczenie

Nazwa nadawcy: GMINA WILKOWICE

Identyfikator nadawcy: ugwilkowice

Rodzaj identyfikatora nadawcy: ePUAP-ID

### Dane poświadczenia

Data doręczenia: 2024-01-15T13:40:26.357

Data wytworzenia poświadczenia: 2024-01-15T13:40:26.357

Identyfikator dokumentu, którego dotyczy poświadczenie: DOK176169130

### Dane uzupełniające (opcjonalne)

Rodzaj informacji uzupełniającej: Źródło

Wartość informacji uzupełniającej: Poświadczenie wystawione przez platformę ePUAP

Rodzaj informacji uzupełniającej: Identyfikator ePUAP dokumentu

Wartość informacji uzupełniającej: 176169130

Rodzaj informacji uzupełniającej: Informacja

Wartość informacji uzupełniającej: Zgodnie z art. 39<sup>1</sup> par. 1 k.p.a., w związku z art. 158 ust. 1 ustawy o doręczeniach elektronicznych, pisma powiązane z przedłożonym dokumentem będą przesyłane za pomocą środków komunikacji elektronicznej.

Rodzaj informacji uzupełniającej: Pouczenie

Wartość informacji uzupełniającej: Zgodnie z art. 39<sup>1</sup> par. 1d k.p.a., w związku z art. 158 ust. 1 ustawy o doręczeniach elektronicznych, istnieje możliwość rezygnacji z doręczania pism za pomocą środków komunikacji elektronicznej.

### Dane dotyczące podpisu

Poświadczenie zostało podpisane - aby je zweryfikować należy użyć oprogramowania do weryfikacji podpisu

Lista podpisanych elementów (referencji):

referencja ID-312e0927c704ce115f2c79a055b84f99 :

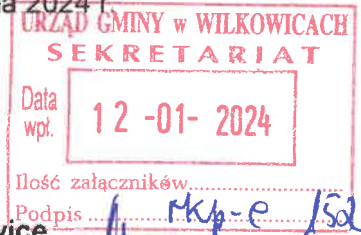
referencja ID-468eb1b75056538b819ccc70e7c4ccb2 : Pismo%20ogolne%20do%20podmiotu%20publicznego.xml

referencja : #xades-id-6aec5a89be49b3f8e467557f7f5d5b7c



Katowice, 12 stycznia 2024 r.

WOOŚ.610.4.2024.AB.1



Wójt Gminy Wilkowice  
ul. Wyzwolenia 25  
43 – 365 Wilkowice

Nawiązując do wniosku z 10 stycznia 2024 r. (data wpływu 10 stycznia 2024 r.) znak: U.6720.1.2019 w sprawie ponownego uzgodnienia projektu studium uwarunkowań i kierunków zagospodarowania przestrzennego gminy Wilkowice Regionalny Dyrektor Ochrony Środowiska w Katowicach informuje, że należy przedłożyć uzupełnioną prognozę oddziaływania na środowisko.

Zgodnie z ww. wnioskiem przedmiotowa dokumentacja obejmuje skorygowany projekt studium uwarunkowań i kierunków zagospodarowania przestrzennego gminy Wilkowice oraz uzupełnioną prognozę oddziaływania na środowisko. Jednak wraz z wnioskiem przedłożony został jedynie projekt studium uwarunkowań i kierunków zagospodarowania przestrzennego. W związku z powyższym w celu wydania uzgodnienia na podstawie art. 16 ust. 7 i art. 30 ust. 3 ustawy z dnia 16 kwietnia 2004 r. o ochronie przyrody (Dz. U. z 2023 r., poz. 1336 ze zm.) proszę o przedłożenie prognozy oddziaływania na środowisko.

Tut. organ zajmie stanowisko w przedmiotowej sprawie w terminie 30 dni od przedłożenia prognozy oddziaływania na środowisko.

Regionalny Dyrektor Ochrony Środowiska w Katowicach  
dr Mirosława Mierczyk-Sawicka  
podpisano elektronicznie

Do wiadomości:  
WOOŚ-BB. aa

REGIONALNA DYREKCJA OCHRONY  
ŚRODOWISKA W KATOWICACH  
40-127 Katowice  
Katowice  
Plac Grunwaldzki 8-10

**U.6720.1.2019**

## O UZGODNIENIE STUDIUM UWARUNKOWAŃ I KIERUNKÓW ZAGOSPODAROWANIA PRZESTRZENNEGO GMINY WILKOWICE

### STUDIUM uwarunkowań i kierunków zagospodarowania przestrzennego Gminy Wilkowice

Na podstawie ustawy z dnia 16 kwietnia 2004 r. o ochronie przyrody (t.j. Dz. U. z 2023 r. poz. 1336), w szczególności art. 16 oraz art. 30 oraz w związku z postanowieniem WOOS.610.159.2023.AB z dn. 20 grudnia 2023r. przedkładam skorygowany projekt studium uwarunkowań i kierunków zagospodarowania przestrzennego Gminy Wilkowice celem uzgodnienia zgodnie z kompetencjami.

Informuję, że w wyniku dokonanych korekt dla obszarów siedlisk najbardziej podatnych na zagrożenia (kod 6230 i 6520) rejonu masywu Magurki Wilkowskiej i masywu Klimczoka wprowadzono ograniczenia w zabudowie:

☒ dla terenu o symbolu US/ZN w rejonie Klimczoka ustalono zakaz nowej zabudowy (Natura 2000 „Beskid Śląski” PLH240005) oraz zakazano nowego zagospodarowania w terenach położonych w zasięgu obszarów Natura 2000 Beskid Śląski i Beskid Mały,

☒ tereny o symbolu RZ zostały wyznaczone poza zasięgami ww. siedlisk (w wersji projektu studium poprzednio przedstawionej do opiniowania wycofano się z możliwości zabudowy w zasięgu ww. siedlisk), za wyjątkiem części stanowiska oznaczonego 6520\_W119 (Natura 2000 „Beskid Mały” PLH240023), które w stanie istniejącym jest częściowo zabudowane i zagospodarowane na cele rekreacyjne i prawdopodobnie utraciło cechy chronionego siedliska – analizę przedstawiono w prognozie,

☒ zrezygnowano z dopuszczenia zieleni urządzonej na terenach oznaczonych symbolem ZN w zasięgu obszaru niezurbanizowanego,

☒ w terenie o symbolu UZ (Szpital Specjalistyczny Chorób Płuc i Gruźlicy wraz z parkiem szpitalnym), który w całości objęty jest ochroną konserwatorską (budynek i park, w tym siedlisko 6520) w zapisach ochrony konserwatorskiej ustalono nakaz zachowania przyrodniczych elementów krajobrazu, w szczególności obszarów zieleni położonych w zasięgu obszaru Natura 2000 „Beskid Śląski”(PLH240005), dla których wskazano zakaz nowej zabudowy.

W oparciu o art. 25 ust. 1 ustawy z dnia 27 marca 2003 r. o planowaniu i zagospodarowaniu przestrzennym (t.j. Dz. U. z 2023 r. poz. 977) ustala się termin uzgodnienia wynoszący 30 dni od dnia udostępnienia projektu studium.

Zgodnie z art. 25 ust. 2 ustawy z dnia 27 marca 2003 r. o planowaniu i zagospodarowaniu przestrzennym (t.j. Dz. U. z 2023 r. poz. 977) nieprzedstawienie w wyżej wymienionym terminie stanowiska uważa się za równoznaczne z uzgodnieniem projektu.

Załączniki: 1. Projekt studium uwarunkowań i kierunków zagospodarowania przestrzennego Gminy Wilkowice 2. Prognoza oddziaływania na środowisko dla projektu studium uwarunkowań i kierunków zagospodarowania przestrzennego Gminy Wilkowice

#### Załączniki:

1. TOM\_II\_KIERUNKI\_opiniowanie\_RDQS\_01\_2024 - Kopia.pdf
2. TOM\_II\_KIERUNKI\_opiniowanie\_RDQS\_01\_2024.pdf
3. TOM\_I\_UWARUNKOWANIA\_opiniowanie\_RDQS\_01\_2024 - Kopia.pdf
4. TOM\_I\_UWARUNKOWANIA\_opiniowanie\_RDQS\_01\_2024.pdf
5. Ustalenia Studium - Kierunki zagospodarowania skala 1\_10000\_RDQS\_01\_2024.pdf
6. Ustalenia Studium - Kierunki zagospodarowania skala.pdf
7. UW\_01\_Struktura\_przestrzenna\_i\_infrastruktura\_techiczna\_RDQS\_01\_2024 - Kopia.pdf
8. UW\_01\_Struktura\_przestrzenna\_i\_infrastruktura\_techiczna\_RDQS\_01\_2024.pdf
9. UW\_02\_Stan\_ładu\_przestrzennego\_i\_dziedzictwa\_kulturowego\_RDQS\_01\_2024 - Kopia.pdf
10. UW\_02\_Stan\_ładu\_przestrzennego\_i\_dziedzictwa\_kulturowego\_RDQS\_01\_2024.pdf
11. UW\_03\_Stan\_środowiska\_RDQS\_01\_2024 - Kopia.pdf
12. UW\_03\_Stan\_środowiska\_RDQS\_01\_2024.pdf

Dokument został podpisany, aby go zweryfikować należy użyć  
oprogramowania do weryfikacji podpisu  
Data złożenia podpisu: 2024-01-10T10:33:37Z  
**Podpis elektroniczny**

## UPP - Urzędowe Poświadczenie Przedłożenia

Identyfikator Poświadczenia: ePUAP-UPP122898781

### Adresat dokumentu, którego dotyczy poświadczenie

Nazwa adresata dokumentu: REGIONALNA DYREKCJA OCHRONY ŚRODOWISKA W KATOWICACH

Identyfikator adresata: RDOSKAT

Rodzaj identyfikatora adresata: ePUAP-ID

### Nadawca dokumentu, którego dotyczy poświadczenie

Nazwa nadawcy: GMINA WILKOWICE

Identyfikator nadawcy: ugwilkowice

Rodzaj identyfikatora nadawcy: ePUAP-ID

### Dane poświadczenia

Data doręczenia: 2024-01-10T11:35:26.318

Data wytworzenia poświadczenia: 2024-01-10T11:35:26.318

Identyfikator dokumentu, którego dotyczy poświadczenie: DOK175713479

### Dane uzupełniające (opcjonalne)

Rodzaj informacji uzupełniającej: Źródło

Wartość informacji uzupełniającej: Poświadczenie wystawione przez platformę ePUAP

Rodzaj informacji uzupełniającej: Identyfikator ePUAP dokumentu

Wartość informacji uzupełniającej: 175713479

Rodzaj informacji uzupełniającej: Informacja

Wartość informacji uzupełniającej: Zgodnie z art. 39<sup>1</sup> par. 1 k.p.a., w związku z art. 158 ust. 1 ustawy o doręczeniach elektronicznych, pisma powiązane z przedłożonym dokumentem będą przesyłane za pomocą środków komunikacji elektronicznej.

Rodzaj informacji uzupełniającej: Pouczenie

Wartość informacji uzupełniającej: Zgodnie z art. 39<sup>1</sup> par. 1d k.p.a., w związku z art. 158 ust. 1 ustawy o doręczeniach elektronicznych, istnieje możliwość rezygnacji z doręczania pism za pomocą środków komunikacji elektronicznej.

### Dane dotyczące podpisu

Poświadczenie zostało podpisane - aby je zweryfikować należy użyć oprogramowania do weryfikacji podpisu

Lista podpisanych elementów (referencji):

referencja ID-4ce1b1fac3cb47dec92ea140c13a7a19 :

referencja ID-011ba6d764f0814b3fd38901b2568ac7 : Pismo%20ogolne%20do%20podmiotu%20publicznego.xml

referencja : #xades-id-7192ff3573cb4ee3aadef00a8af31c55

Regionalna Dyrekcja Ochrony Środowiska w Katowicach  
40-127 Katowice  
pl. Grunwaldzki 8-10

Katowice, 2023-12-20

WOOS.610.159.2023.AB

Podpis elektroniczny zweryfikowany

w dniu 20 GRU 2023

PODPIS PRAWIDŁOWY

INFORMACJA

Odpowiedź



na wniosek w sprawie uzgodnienia projektu studium uwarunkowań i kierunków zagospodarowania przestrzennego Gminy Wilkowice.

Załączniki:

1. 159 Wilkowice odm. uzg. projekt studium.pdf

Dokument został podpisany, aby go zweryfikować należy użyć oprogramowania do weryfikacji podpisu

Data złożenia podpisu: 2023-12-20T13:31:31.411Z

Podpis elektroniczny



**REGIONALNY DYREKTOR  
OCHRONY ŚRODOWISKA  
W KATOWICACH**

Katowice, 20 grudnia 2023 r.

WOOS.610.159.2023.AB

**POSTANOWIENIE**

Na podstawie art. 106 Kodeksu postępowania administracyjnego (Dz.U.2023, poz. 775) oraz art. 16 ust. 7 i art. 30 ust. 3 ustawy z dnia 16 kwietnia 2004 r. o ochronie przyrody (Dz. U. z 2023 r., poz. 1336 ze zm.), w związku z wystąpieniem Wójta Gminy Wilkowice z 22 listopada 2023 r., znak: U.6720.1.2019

**odmawiam uzgodnienia**

projektu studium uwarunkowań i kierunków zagospodarowania przestrzennego gminy Wilkowice.

Uzgodnienie przedmiotowego projektu studium uwarunkowań i kierunków zagospodarowania przestrzennego może nastąpić pod warunkami:

- 1) rezygnacji z zagospodarowania terenu usług sportu i rekreacji oraz zieleni naturalnej (jednostka US/ZN) w zasięgu obszaru nieurbanizowanego na terenie obszaru Natura 2000 Beskid Śląski PLH240005, gdzie występują siedliska górskich i niżowych muraw bliźniczkowych (*Nardion* – płaty bogate florystycznie)\* (kod: 6230), w szczególności w zakresie wprowadzenia nowych form zabudowy w ramach terenów usług sportu i rekreacji (w szczególności obiektów związanych z obsługą narciarstwa biegowego i rowerowego oraz turystyki pieszej), jak również w zakresie sprecyzowania zapisów dotyczących uwzględnienia ograniczeń wynikających z położenia danej formy zagospodarowania na terenie obszaru Natura 2000,
- 2) rezygnacji z dopuszczenia rozbudowy budynków na terenach oznaczonych na rysunku studium jako jednostki RZ – strefy wielofunkcyjnej z zabudową zagrodową, na terenie obszaru nieurbanizowanego znajdującego się w obszarze Natura 2000 Beskid Mały PLH240023, na siedliskach górskich łąk konietlicowych użytkowanych ekstensywnie (*Polygono-Trisetion*) (kod: 6520), przy zachowaniu zakazu wprowadzania nowej zabudowy, jak również w zakresie sprecyzowania zapisów dotyczących uwzględnienia ograniczeń wynikających z położenia danego zagospodarowania na obszarach Natura 2000,
- 3) rezygnacji z dopuszczenia zieleni urządzonej na terenach oznaczonych na rysunku studium jako jednostka ZN – teren zieleni naturalnej, w zasięgu obszaru



nieurbanizowanego znajdującego się w obszarze Natura 2000 Beskid Mały PLH240023, na siedliskach górskich łąk konietlicowych użytkowanych ekstensywnie (*Polygono-Trisetion*) (kod: 6520) oraz górskich i niżowych muraw bliźniczkowych (*Nardion* - płaty bogate florystycznie) (kod: 6230), jak również w zakresie sprecyzowania zapisów dotyczących uwzględnienia ograniczeń wynikających z położenia danego zagospodarowania na obszarach Natura 2000;

- 4) wprowadzenia w projekcie studium konieczności ochrony siedliska przyrodniczego górskich łąk konietlicowych użytkowanych ekstensywnie (*Polygono-Trisetion*) (kod: 6520) znajdujących się w zasięgu wyznaczonej jednostki UZ – terenów usług zdrowia i pomocy społecznej, na terenie obszaru Natura 2000 Beskid Śląski PLH240005.

### Uzasadnienie

Wnioskiem z 22 listopada 2023 r. (data wpływu 22 listopada 2023 r.) znak: U.6720.1.2019 Wójt Gminy Wilkowice wystąpił o uzgodnienie projektu zmiany studium uwarunkowań i kierunków zagospodarowania przestrzennego gminy Wilkowice. Do wniosku dołączono projekt studium oraz prognozę oddziaływania na środowisko sporządzoną w październiku 2023 r. przez zespół autorski pod kierownictwem mgr inż. arch. Sławomira Tront.

Przedmiotowy projekt studium obejmuje cały obszar gminy Wilkowice. Na podstawie dokumentacji dotyczącej zasobów, tworów i składników przyrody będącej w dyspozycji Regionalnej Dyrekcji Ochrony Środowiska w Katowicach, w tym danych przestrzennych ustalono, że na przedmiotowym terenie występują: specjalny obszar ochrony siedlisk Beskid Śląski PLH240005 - zlokalizowany wzdłuż zachodniej granicy gminy, w paśmie Klimczok – Szyndzielnia - Kozia Góra, specjalny obszar ochrony siedlisk Beskid Mały PLH240023 - zlokalizowany przy wschodniej granicy gminy, w paśmie Czupla i Magurki, Park Krajobrazowy Beskidu Śląskiego wraz z otuliną oraz Park Krajobrazowy Beskidu Małego wraz z otuliną. Ponadto przez omawiany obszar przebiegają ponadregionalny korytarz migracji ptaków „Lasy Beskidu Śląsko-Żywieckiego”, obejmujący całą zachodnią część gminy, korytarze migracji ssaków kopytnych i drapieżnych „Beskid Śląski” i „Beskid Mały”, obejmujące zachodnią oraz wschodnią część gminy, krajowy korytarz spójności obszarów chronionych „Beskid Śląski i Beskid Mały”, korytarz chiropterologiczny o znaczeniu lokalnym, biegnący wzdłuż granic Parków Krajobrazowych na zachodzie i wschodzie gminy oraz korytarz ichtiologiczny „Rzeka Biała” o znaczeniu regionalnym, biegnący w środkowej części gminy wzdłuż rzeki Białej („Opracowanie ekofizjograficzne do Planu Zagospodarowania Przestrzennego Województwa Śląskiego”. Centrum Dziedzictwa Przyrody Górnego Śląska, Katowice, 2015).

Na terenach obszaru Natura 2000 Beskid Mały PLH240023, gdzie zaplanowane zostało zagospodarowanie w formie: strefy wielofunkcyjnej z zabudową zagrodową z przeznaczeniem na: tereny produkcji rolniczej w gospodarstwach rolnych, hodowlanych i ogrodniczych, tereny zabudowy zagrodowej, tereny rolne - upraw rolnych i sadowniczych, pastwiska (jednostka RZ) oraz w formie terenów zieleni naturalnej z przeznaczeniem dominującym: zieleni nieurządzona wraz z zadrzewieniami i zakrzewieniami, zieleni pozostała, w tym zieleni pełniąca funkcje izolacyjne, cieków wodnych wraz z zielenią przywodną,

oraz z dopuszczeniem zieleni urządzonej (jednostka ZN) występują siedliska przyrodnicze górskie łąki konietlicowe użytkowane ekstensywnie (kod: 6520). Ponadto w rejonie schroniska górskiego Klimczok (obszar Natura 2000 Beskid Śląski PLH240005), gdzie zaplanowany został kierunek zagospodarowania tereny usług sportu i rekreacji oraz teren zieleni naturalnej (jednostka US/ZN) zidentyfikowano występowanie płatów siedliska przyrodniczego górskich i niżowych muraw bliźniczkowych (*Nardion* - płaty bogate florystycznie) (kod: 6230).

W prognozie oddziaływania na środowisko przeanalizowano wpływ przedmiotowego zagospodarowania na obszary Natura 2000 i korytarz spójności tych obszarów, jednakże dopuszczone formy zabudowy mogą negatywnie oddziaływać na ww. siedliska przyrodnicze. W projekcie studium wprowadzono zapis „dla terenów RZ, UT, UT/Z, US/ZN i US/UT położonych w zasięgu obszaru niezurbanizowanego zakazuje się nowej zabudowy kubaturowej, z zastrzeżeniem dopuszczenia istniejącej zabudowy oraz jej rozbudowy na zasadach określonych w Rozdziale III w pkt. 11. Wszystkie tereny nieprzeznaczone do zabudowy – o przeznaczeniach RN, ZN i L wyłączono z zabudowy i włączono do obszaru przestrzeni zieleni na zasadach zawartych w Rozdziale IV w pkt. 13”. Ww. zapis wskazuje, że zezwala się na rozbudowę zabudowy kubaturowej, co również może oddziaływać na sąsiadujące z zabudową siedliska przyrodnicze (stan ich ochrony), tj. wymienione wyżej siedliska o kodach 6520 i 6230. Ponadto należy również zwrócić uwagę na zapisy planu zadań ochronnych obszaru Natura 2000 Beskid Mały PLH240023 (Zarządzenie Regionalnego Dyrektora Ochrony Środowiska w Katowicach i Regionalnego Dyrektora Ochrony Środowiska w Krakowie z dnia 20 grudnia 2022 r. w sprawie ustanowienia planu zadań ochronnych dla obszaru Natura 2000 Beskid Mały PLH240023) oraz projektu planu zadań ochronnych dla obszaru Beskid Śląski PLH240005 dotyczące zagrożeń:

- a) dla siedliska 6520 w obszarze Natura 2000 Beskid Mały PLH240023 zagrożeniem istniejącym jest zabudowa rozproszona (E01.03). Zagrożenie to polega na lokalizacji nowych budynków w kompleksach łąk wraz z towarzyszącym im zagospodarowaniem (powierzchnie utwardzone, zieleń urządzona), co powoduje zajmowanie siedliska przyrodniczego,
- b) dla siedliska 6230 w obszarze Natura 2000 Beskid Śląski - w projekcie planu zadań ochronnych wskazano potencjalne zagrożenie – rozwój zabudowy mieszkalnej i letniskowej w sąsiedztwie płatów muraw bliźniczkowych (Ostre, Hala Jaworzyna). Potencjalnie zjawisko może dotyczyć wszystkich stanowisk w obszarze.

Zapisy projektu studium zezwalają na rozbudowę budynków np. rozbudowa budynku w obszarze jednostki RZ w zasięgu obszaru niezurbanizowanego może mieć miejsce, pod warunkiem zachowania określonych parametrów powierzchni biologicznie czynnej (60%-75% powierzchni) oraz wskaźników zainwestowania. Realizacja takiej rozbudowy w miejscu występowania płatów siedliska przyrodniczego 6520, może spowodować negatywny wpływ na powierzchnię, strukturę, funkcje oraz perspektywy ochrony siedliska, będącego przedmiotem ochrony obszaru Natura 2000. W opinii tut. Dyrekcji zapis dla jednostek RZ, UT, UT/Z, US/ZN i US/UT o treści „uwzględnienie ograniczeń wynikających z położenia w zasięgu obszarów Natura 2000 Beskid Śląski i Beskid Mały oraz Parków Krajobrazowych Beskid Śląski i Beskid Mały, w szczególności w zakresie zagospodarowania kolidującego z siedliskami będącymi przedmiotem ochrony” nie jest precyzyjny, gdyż jego wprowadzenie nie zapewnia zachowania siedlisk przyrodniczych, jak również nie wskazuje konkretnych lokalizacji, w których należy je chronić. Zapisy projektu studium powinny zagwarantować utrzymanie istniejących siedlisk (w tym ich powierzchni), poprzez brak negatywnego wpływu na ich zasięg, strukturę, funkcje oraz perspektywy ochrony.

czące obszaru jednostki ZN są niejednoznaczne. Z jednej strony zieleni urządzonej, co można rozumieć jako np. uprawy sadownicze, trawniki, których realizacja prowadzić będzie do negatywnego wpływu na funkcje oraz perspektywy ochrony siedlisk przyrodniczych, a także strukturami ochrony obszarów Natura 2000. Tym samym dojdzie do utraty roślinności nieleśnej tj. w szczególności górskich łąk konietlicowych nysywnie (kod: 6520) i górskich i niżowych muraw bliźniczkowych (kod: 6230). Zatem zapisy te nie gwarantują utrzymania obszarów Natura 2000. Ponadto w zapisach planu zadań ochronnych dla obszaru Mały PLH2400023 dla ww. siedlisk zostały zidentyfikowane zagrożenia istniejące: B01.01 - zalesianie terenów otwartych (drzewa rodzime) oraz zmiany składu gatunkowego (sukcesja), które są związane z wprowadzaniem naturalny lub sztuczny na teren siedliska.

Na stronie istnieje zapis o wyłączeniu tych gruntów spod zabudowy obszaru przestrzeni zieleni na zasadach zawartych w Rozdziale IV pkt. 13 tom II, gdzie jednak nie wskazano na zachowanie siedlisk, łąk ani w zakresie obszarów chronionych istnieje zapis: „W granicach obszaru w bezpośredniej jego bliskości należy w planach miejscowych rozważyć uwzględnić szczegółowe wyznaczenie przedmiotowego obszaru terenów chronionych przepisami ustawy o ochronie przyrody, możliwe przedsięwzięcia wymagają zgodności z ww. ustawą” dotyczący planów zagospodarowania przestrzennego. Jednakże ochrony środowiska nie należy przesuwac na dalsze etapy planowania odpowiednio zapisy powinny znaleźć się w dokumentach już na etapie projektu studium.

Wskazania studium powinny precyzyjnie wskazywać zakres ograniczeń wynikających z przeznaczenia zieleni przyrodniczych. Należy również zrezygnować z przeznaczenia zieleni w obszarach jednostek ZN w obszarach Natura 2000, znajdującej się w obszarach siedlisk przyrodniczych. Wskazana jest zatem zmiana powyższych zapisów w odniesieniu do ww. kierunków zagospodarowania, gdzie możliwe byłoby wyłączenie terenów z zabudowy budynków na terenach wyłącznie poza zasięgiem siedlisk przyrodniczych, będących przedmiotami ochrony obszaru Natura 2000.

Na terenów znajdujących się w granicach obszarów Natura 2000 obowiązują miejscowe plany zagospodarowania przestrzennego:

- Uchwała nr XLIV/366/2018 Rady Gminy Wilkowice z dnia 31 stycznia 2018 roku w sprawie miejscowego planu zagospodarowania przestrzennego gminy Wilkowice obejmującego obszar od ul. Żywieckiej w kierunku wschodnim do ul. Prostej oraz od ul. Wyzwolenia w kierunku północnym do granic administracyjnych Gminy (na terenie obszaru Beskid Mały PLH240028),
- Uchwała nr XLVI/432/2022 Rady Gminy Wilkowice z dnia 28 września 2022 r. w sprawie miejscowego planu zagospodarowania przestrzennego Gminy Wilkowice w zachodniej części gminy, obejmujący część terenu Parku Krajobrazowego Beskidu Śląskiego w miejscowości Bystra (obręby ewidencyjne Bystra Krakowska, Bystra Śląska) (na terenie obszaru Beskid Śląski PLH240005).

W przypadku terenów opisanych w projekcie studium jako jednostki RZ i ZN, w uchwale miejscowego planu zagospodarowania przestrzennego z 2018 roku wskazuje się na istniejącą zabudowę. W terenie 1ZE – zieleni nieurządzonej i 2ZE – zieleni z istniejącą zabudową. W terenie

1ZE – zieleni nieurządzonej, ustalono m.in. „utrzymanie ciągłości i ochronę istniejących zasobów ekologicznych środowisk przyrodniczych polan śródleśnych i terenów podleśnych”. W projekcie studium wskazane jest uwzględnienie analogicznego zapisu w stosunku do kierunku zagospodarowania jednostki ZN. W ramach zagospodarowania jednostki 2ZE dopuszczono natomiast utrzymanie istniejących budynków mieszkalnych i gospodarczych z możliwością wykonywania przebudowy, nadbudowy lub rozbudowy, przy wskazaniu powierzchni biologicznie czynnej na poziomie co najmniej 50% działki budowlanej. Przedmiotowe siedliska znajdują się bowiem w bezpośrednim sąsiedztwie zabudowań, co może spowodować ich naruszenie.

W przypadku terenów oznaczonych w projekcie studium jako jednostki US/ZN (w okolicach Klimczoka), w uchwale dotyczącej miejscowego planu zagospodarowania przestrzennego z 2022 roku dla terenu jednostki 1.US/UT, w tej samej lokalizacji, wskazuje się zakaz nowej zabudowy. W tym wypadku również wskazane jest uwzględnienie analogicznego zapisu w projekcie studium, dla tego kierunku zagospodarowania w obszarze Natura 2000. W ramach projektu studium należałoby również ustalić brak możliwości wprowadzania zadrzewień i zakrzewień na obszarze jednostki US/ZN położonej w granicach obszaru Natura 2000 Beskid Śląski PLH240005 na terenach, gdzie zidentyfikowano siedlisko przyrodnicze będące przedmiotem ochrony ostoi. Brak takiego zapisu również doprowadzi do negatywnego wpływu na jego powierzchnię, strukturę, funkcje oraz perspektywy ochrony.

Siedlisko przyrodnicze 6520 znajduje się również na terenie oznaczonym jako jednostka UZ – teren usług zdrowia i pomocy społecznej, obok Specjalistycznego Szpitala Chorób Płuc i Gruźlicy, natomiast zapisy obowiązującego miejscowego planu zagospodarowania przestrzennego (uchwała nr XLV/451/2010 Rady Gminy Wilkowice z dnia 17 września 2010 r. – obszar oznaczony w planie miejscowym symbolem UZ 1 – tereny usług zdrowia), wskazują rygor ochrony wszystkich form zieleni, w tym terenów leśnych. Zatem zasadne jest rozważenie wprowadzenia analogicznego zapisu w projekcie studium wraz z uzasadnieniem, który pozwoli na zachowanie przedmiotowych łąk. Wprowadzony zapis powinien być szczegółowy oraz gwarantować utrzymanie stanu ochrony przedmiotowego siedliska.

Jednocześnie informuję, że w ramach projektu planu zadań ochronnych dla obszaru Natura 2000 Beskid Śląski PLH240005, obecnie prowadzone są prace w zakresie określenia wskazań do zmian w istniejących studiach uwarunkowań i kierunków zagospodarowania przestrzennego oraz miejscowych planach zagospodarowania przestrzennego, między innymi dotyczące wyżej wspomnianych planów miejscowych, dotyczące eliminacji lub ograniczenia zagrożeń wewnętrznych lub zewnętrznych, niezbędnych dla utrzymania lub odtworzenia właściwego stanu ochrony siedlisk przyrodniczych oraz gatunków roślin i zwierząt, dla których ochrony wyznaczono obszar Natura 2000. Wskazania te będą stanowić załącznik 6 do projektu zarządzenia Regionalnego Dyrektora Ochrony Środowiska w Katowicach w sprawie ustanowienia planu zadań ochronnych dla obszaru Natura 2000 Beskid Śląski PLH240005.

Biorąc powyższe pod uwagę brak jest podstaw do pozytywnego uzgodnienia projektu studium uwarunkowań i kierunków zagospodarowania przestrzennego Gminy Wilkowice, ze względu na potencjalne negatywne oddziaływanie na obszary Natura 2000 ze strony projektowanego zainwestowania. Należy zatem przedstawić rozwiązania alternatywne do rozwiązań zawartych w projektowanym dokumencie – kierunki zainwestowania, które pozwolą na zachowanie przedmiotów ochrony w niepogorszonym stanie poprzez rezygnację lub ograniczenie części form zagospodarowania na tym terenie.

Wobec powyższego postanowiono jak w sentencji.

## Pouczenie

Na niniejsze postanowienie służy stronie prawo wniesienia zażalenia do Generalnego Dyrektora Ochrony Środowiska za pośrednictwem Regionalnego Dyrektora Ochrony Środowiska w Katowicach, w terminie 7 dni od dnia jego doręczenia.

Regionalny Dyrektor Ochrony Środowiska w Katowicach  
dr Mirosława Mierczyk-Sawicka  
podpisano elektronicznie

Otrzymują:

1. Wójt Gminy Wilkowice  
ul. Wyzwolenia 25  
43-365 Wilkowice
2. WOOŚ-BB.aa

REGIONALNA DYREKCJA OCHRONY  
ŚRODOWISKA W KATOWICACH  
40-127 Katowice  
Katowice  
Plac Grunwaldzki 8-10

## U.6720.1.2019

### WNIOSEK

o uzgodnienie STUDIUM uwarunkowań i kierunków zagospodarowania przestrzennego Gminy Wilkowice

Na podstawie ustawy z dnia 16 kwietnia 2004 r. o ochronie przyrody (t.j. Dz. U. z 2023 r. poz. 1336), w szczególności art. 16 oraz art. 30 przedkładam projekt studium uwarunkowań i kierunków zagospodarowania przestrzennego Gminy Wilkowice celem uzgodnienia zgodnie z kompetencjami.

W oparciu o art. 25 ust. 1 ustawy z dnia 27 marca 2003 r. o planowaniu i zagospodarowaniu przestrzennym (t.j. Dz. U. z 2023 r. poz. 977) ustala się termin uzgodnienia wynoszący 30 dni od dnia udostępnienia projektu studium.

Zgodnie z art. 25 ust. 2 ustawy z dnia 27 marca 2003 r. o planowaniu i zagospodarowaniu przestrzennym (t.j. Dz. U. z 2023 r. poz. 977) nieprzedstawienie w wyżej wymienionym terminie stanowiska uważa się za równoznaczne z uzgodnieniem projektu.

#### Załączniki:

- [1. prognoza\\_srod\\_suikzp\\_Wilkowice\\_rysunek\\_opiniowanie\\_pon.pdf](#)
- [2. prognoza\\_srod\\_suikzp\\_Wilkowice\\_tekst\\_opiniowanie\\_pon.pdf](#)
- [3. TOM\\_II\\_KIERUNKI\\_opiniowanie\\_RDOS.pdf](#)
- [4. TOM\\_I\\_UWARUNKOWANIA\\_opiniowanie\\_ponowne.pdf](#)
- [5. Ustalenia Studium - Kierunki zagospodarowania skala 1\\_10000.pdf](#)
- [6. UW\\_01\\_Struktura\\_przestrzenna\\_i\\_infrastruktura\\_techiczna.pdf](#)
- [7. UW\\_02\\_Stan\\_ładu\\_przestrzennego\\_i\\_dziedzictwa\\_kulturowego.pdf](#)
- [8. UW\\_03\\_Stan\\_środowiska.pdf](#)

Dokument został podpisany, aby go zweryfikować należy użyć  
oprogramowania do weryfikacji podpisu

Data złożenia podpisu: 2023-11-22T14:40:07.060+01:00

**Podpis elektroniczny**

## UPP - Urzędowe Poświadczenie Przedłożenia

Identyfikator Poświadczenia: ePUAP-UPP119950382

### Adresat dokumentu, którego dotyczy poświadczenie

Nazwa adresata dokumentu: REGIONALNA DYREKCJA OCHRONY ŚRODOWISKA W KATOWICACH

Identyfikator adresata: RDOSKAT

Rodzaj identyfikatora adresata: ePUAP-ID

### Nadawca dokumentu, którego dotyczy poświadczenie

Nazwa nadawcy: GMINA WILKOWICE

Identyfikator nadawcy: ugwilkowice

Rodzaj identyfikatora nadawcy: ePUAP-ID

### Dane poświadczenia

Data doręczenia: 2023-11-22T14:45:26.305

Data wytworzenia poświadczenia: 2023-11-22T14:45:26.305

Identyfikator dokumentu, którego dotyczy poświadczenie: DOK171776453

### Dane uzupełniające (opcjonalne)

Rodzaj informacji uzupełniającej: Źródło

Wartość informacji uzupełniającej: Poświadczenie wystawione przez platformę ePUAP

Rodzaj informacji uzupełniającej: Identyfikator ePUAP dokumentu

Wartość informacji uzupełniającej: 171776453

Rodzaj informacji uzupełniającej: Informacja

Wartość informacji uzupełniającej: Zgodnie z art. 39<sup>1</sup> par. 1 k.p.a., w związku z art. 158 ust. 1 ustawy o doręczeniach elektronicznych, pisma powiązane z przedłożonym dokumentem będą przesyłane za pomocą środków komunikacji elektronicznej.

Rodzaj informacji uzupełniającej: Pouczenie

Wartość informacji uzupełniającej: Zgodnie z art. 39<sup>1</sup> par. 1d k.p.a., w związku z art. 158 ust. 1 ustawy o doręczeniach elektronicznych, istnieje możliwość rezygnacji z doręczania pism za pomocą środków komunikacji elektronicznej.

### Dane dotyczące podpisu

Poświadczenie zostało podpisane - aby je zweryfikować należy użyć oprogramowania do weryfikacji podpisu

Lista podpisanych elementów (referencji):

referencja ID-256cc13b35b84f751543eeb1be3fcfa3 :

referencja ID-a86dc813fb087a2629a5f465832e925f : Pismo%20ogolne%20do%20podmiotu%20publicznego.xml

referencja : #xades-id-9532d20f27697a278f92b611410ebf1d

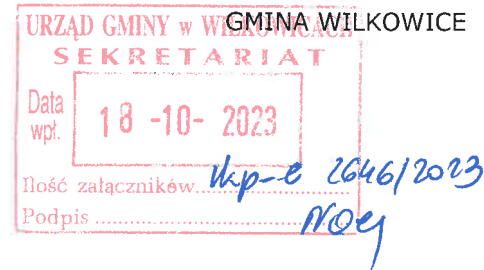
Regionalna Dyrekcja Ochrony Środowiska w Katowicach  
40-127 Katowice  
pl. Grunwaldzki 8-10

Katowice, 2023-10-18

WOOS.410.456.2023.AB

Podpis elektroniczny zweryfikowany  
w dniu ..... 18 PAŹ. 2023

PODPIS PRAWIDŁOWY



INFORMACJA

Odpowiedź

na wniosek w sprawie zaopiniowania projektu studium uwarunkowań i kierunków zagospodarowania przestrzennego gminy Wilkowice.

Załączniki:

1. 456 Wilkowice studium opinia2.pdf

Dokument został podpisany, aby go zweryfikować należy użyć  
oprogramowania do weryfikacji podpisu

Data złożenia podpisu: 2023-10-18T08:28:47.044Z

**Podpis elektroniczny**





**REGIONALNY DYREKTOR  
OCHRONY ŚRODOWISKA  
W KATOWICACH**

Katowice, 17 października 2023 r.

WOOŚ.410.456.2023.AB.2

**Wójt Gminy Wilkowice  
ul. Wyzwolenia 25  
43-365 Wilkowice**

Odpowiadając na wniosek z 15 września 2023 r. (data wpływu: 20 września 2023 r.) znak: U.6720.1.2019 w sprawie zaopiniowania projektu studium uwarunkowań i kierunków zagospodarowania przestrzennego gminy Wilkowice, na podstawie art. 54 ustawy z dnia 3 października 2008 r. o udostępnianiu informacji o środowisku i jego ochronie, udziale społeczeństwa w ochronie środowiska oraz o ocenach oddziaływania na środowisko (Dz. U. z 2023 r., poz. 1094 ze zm.) oraz art. 111 pkt 5 lit. i ustawy z dnia 27 marca 2003 r. o planowaniu i zagospodarowaniu przestrzennym (Dz. U. z 2023 r., poz. 977 ze zm.) przedstawiam opinię dotyczącą ww. projektu studium uwarunkowań i kierunków zagospodarowania przestrzennego wraz z prognozą oddziaływania na środowisko.

Przedmiotowy projekt studium obejmuje cały obszar gminy Wilkowice. Na podstawie dokumentacji dotyczącej zasobów, tworów i składników przyrody będącej w dyspozycji Regionalnej Dyrekcji Ochrony Środowiska w Katowicach, w tym danych przestrzennych ustalono, że na przedmiotowym terenie występują: specjalny obszar ochrony siedlisk Beskid Śląski PLH240005 - zlokalizowany wzdłuż zachodniej granicy gminy, w paśmie Klimczok – Szyndzielnia - Kozia Góra, specjalny obszar ochrony siedlisk Beskid Mały PLH240023 - zlokalizowany przy wschodniej granicy gminy, w paśmie Czupła i Magurki, Park Krajobrazowy Beskidu Śląskiego wraz z otuliną oraz Park Krajobrazowy Beskidu Małego wraz z otuliną. Ponadto przez omawiany obszar przebiegają ponadregionalny korytarz migracji ptaków „Lasy Beskidu Śląsko-Żywieckiego”, obejmujący całą zachodnią część gminy, korytarze migracji ssaków kopytnych i drapieżnych „Beskid Śląski” i „Beskid Mały”, obejmujące zachodnią oraz wschodnią część gminy, krajowy korytarz spójności obszarów chronionych „Beskid Śląski i Beskid Mały”, korytarz chiropterologiczny o znaczeniu lokalnym, biegnący wzdłuż granic Parków Krajobrazowych na zachodzie i wschodzie gminy oraz korytarz ichtiologiczny „Rzeka Biała” o znaczeniu regionalnym, biegnący w środkowej części gminy wzdłuż rzeki Białej („Opracowanie ekofizjograficzne do Planu Zagospodarowania Przestrzennego Województwa Śląskiego”. Centrum Dziedzictwa Przyrody Górnego Śląska, Katowice, 2015).

W przedłożonej prognozie oddziaływania na środowisko w odniesieniu do Parku Krajobrazowego Beskidu Śląskiego i Parku Krajobrazowego Beskidu Małego, stwierdzono, że ustalenia studium ograniczyły możliwość nowej zabudowy w granicach obydwu parków krajobrazowych poprzez wprowadzenie terenów, dla których obowiązuje zakaz zabudowy: tj.

lasów, zieleni naturalnej oraz rolnictwa z zakazem zabudowy. Jednocześnie wykazano, że oddziaływanie dotyczyć będzie głównie wprowadzenia nowej zabudowy mieszkaniowej. W wyniku realizacji zaplanowanej zabudowy dojdzie do zajęcia powierzchni biologicznie czynnych i usunięcia porastającej je roślinności, a także w konsekwencji, do ograniczenia powierzchni siedlisk występującej fauny. Wyznaczone w projekcie studium nowe tereny mieszkaniowe są jednak niewielkie i nie powinny one wpływać znacząco na walory przyrodnicze i krajobrazowe tych parków.

W zakresie wpływu na korytarze ekologiczne w prognozie ustalono, że przeznaczenia w zasięgu korytarzy ekologicznych w przeważającej części stanowią składowe obszaru nieurbanizowanego gminy Wilkowice, tj. terenów niezabudowanych: leśnych, zieleni naturalnej oraz rolnictwa z zakazem zabudowy. Natomiast nowa zabudowa została w projekcie studium zaplanowana w taki sposób, aby nie wpływać na różnorodność przyrodniczą obszaru gminy oraz aby nie przerywać ciągłości i drożności korytarzy ekologicznych. Należy jednak nadmienić, że w obrębie opracowania przebiega korytarz spójności obszarów chronionych „Beskid Śląski i Beskid Mały” o znaczeniu krajowym. W obrębie tego korytarza wyznaczono między innymi teren usług, sportu i rekreacji oraz teren usług turystyki. W prognozie nie przeanalizowano wpływu ustaleń dla tego terenu, na drożność ww. korytarza ekologicznego. Prognoza wymaga więc uzupełnienia. W przypadku stwierdzenia znaczącego wpływu należy dokonać zmiany kierunku rozwoju dla tego terenu lub zaplanować działania minimalizujące.

W obszarze Natura 2000 Beskid Mały PLH240023, na terenie objętym projektem studium, na zachodnich zboczach masywu Magurki występują między innymi siedliska przyrodnicze: górskie łąki konietlicowe użytkowane ekstensywnie (kod siedliska 6520) oraz siedlisko górskie i niżowe murawy bliźniczkowe (*Nardion* - płaty bogate florystycznie) (kod: 6230). W obszarach występowania tych siedlisk, w studium zaplanowano między innymi: strefę wielofunkcyjną z zabudową zagrodową z przeznaczeniem na: tereny produkcji rolnej w gospodarstwach rolnych, hodowlanych i ogrodniczych; tereny zabudowy zagrodowej; tereny rolne - upraw rolnych i sadowniczych, pastwiska, tereny zieleni naturalnej z przeznaczeniem dominującym: zieleni nieurządzonej wraz z zadrzewieniami i zakrzewieniami, zieleni pozostała niewymieniona w innych przeznaczeniach, w tym zieleni pełniąca funkcje izolacyjne, cieki wodne wraz z zielenią przywodną oraz przeznaczeniem dopuszczonym: zieleni urządzonej. Wprowadzenie niektórych funkcji jak np. zabudowy zagrodowej, upraw sadowniczych czy zieleni urządzonej doprowadzić może do uraty powierzchni ww. siedlisk roślinności nieleśnej.

W prognozie oddziaływania na środowisko nie dokonano wystarczającej analizy oddziaływania na siedliska: górskie łąki konietlicowe użytkowane ekstensywnie oraz górskie i niżowe murawy bliźniczkowe (*Nardion* - płaty bogate florystycznie). W prognozie w tabeli 1 „Ocena wpływu ustaleń projektu studium na komponenty środowiska”, dokonano oceny na obszary przyrodniczo cenne, w tym Natura 2000 nadając ocenę neutralną (0). Również w rozdziale 7.9. „Oddziaływania na przedmiot ochrony obszarów Natura 2000: specjalny obszar ochrony siedlisk „Beskid Śląski”(PLH240005) oraz specjalny obszar ochrony siedlisk Beskid Mały PLH240023” stwierdzono jedynie, że „oddziaływanie na przedmiot ochrony obszarów Natura 2000 ograniczy się do tego, które wynika z istniejącego zagospodarowania ww. obiektów”. Analizy te nie są wystarczające. Dla obszaru Natura 2000 Beskid Mały Zarządzeniem Regionalnego Dyrektora Ochrony Środowiska w Katowicach i Regionalnego Dyrektora Ochrony Środowiska w Krakowie z dnia 20 grudnia 2022 r., ustanowiono plan zadań ochronnych. Plan ten określa między innymi zagrożenia dla poszczególnych

przedmiotów ochrony oraz cele działań ochronnych. W prognozie należy uwzględnić ustalenia ww. planu zadań ochronnych oraz dokonać oceny wpływu na poszczególne parametry i wskaźniki ochrony. Podobnej oceny należy dokonać względem obszaru Natura 2000 Beskid Śląski PLH240005. W analizach uwzględnić należy projekt planu zadań ochronnych, który podlegał już konsultacjom społecznym. W obszarze tym, w rejonie schroniska górskiego PTTK Klimczok, zlokalizowane są płaty siedliska przyrodniczego górskie i niżowe murawy bliźniczkowe (*Nardion* - płaty bogate florystycznie) (kod: 6230). W projekcie studium na terenie tym zaplanowano usługi turystyki z dopuszczeniem usług sportu i rekreacji. Zagospodarowanie takie również może kolidować ze zidentyfikowanym tam siedliskiem przyrodniczym.

W zapisach studium wprowadzono jedynie ogólne ustalenia mające na celu minimalizację negatywnego wpływu na środowisko. Prognozę należy uzupełnić zatem o szczegółowy opis rozwiązań zapobiegających i ograniczających negatywny wpływ realizacji zapisów projektu studium na siedliska - przedmioty ochrony obszarów Natura 2000: Beskid Śląski oraz Beskid Mały. W ramach działań minimalizujących można dokonać np.: zmiany kierunków zagospodarowania polegające na wprowadzeniu terenu rolnictwa z zakazem zabudowy w zamian za strefę wielofunkcyjną z zabudową zagrodową lub wprowadzić ustalenia szczegółowe polegające na wskazaniu dla kierunków zagospodarowania, które kolidują z siedliskami przyrodniczymi - konieczności utrzymania płatów roślinności łąkowej, będących przedmiotami ochrony obszaru Natura 2000. Wskazane w prognozie działania minimalizujące powinny zostać uwzględnione w projekcie studium.

Zgodnie z art. 55 ust. 1 ustawy o udostępnianiu informacji o środowisku i jego ochronie, udziale społeczeństwa w ochronie środowiska oraz o ocenach oddziaływania na środowisko organ opracowujący projekt dokumentu, bierze pod uwagę ustalenia zawarte w prognozie oddziaływania na środowisko, opinie organów oraz rozpatruje uwagi i wnioski zgłoszone w związku z udziałem społeczeństwa. Natomiast, po przyjęciu danego dokumentu, zgodnie z art. 55 ust. 4 ww. ustawy, przekazuje przyjęty dokument wraz z podsumowaniem organom opiniującym. Zawartość pisemnego podsumowania określa art. 55 ust. 3 przedmiotowej ustawy. W podsumowaniu organ m.in. informuje w jaki sposób zostały wzięte pod uwagę i w jakim zakresie zostały uwzględnione opinie właściwych organów.

Jednocześnie tut. organ informuje, że ze względu na położenie przedmiotowego terenu w granicach Parku Krajobrazowego Beskidu Śląskiego i Parku Krajobrazowego Beskidu Małego oraz w granicach specjalnych obszarów ochrony siedlisk Beskid Śląski PLH240005 i Beskid Mały PLH240023, na podstawie art. 16 ust. 7 i art. 30 ust. 3 ustawy z dnia 16 kwietnia 2004 r. o ochronie przyrody (Dz. U. z 2023 poz. 1336 ze zm.) wymagane jest uzgodnienie przedmiotowego projektu studium z Regionalnym Dyrektorem Ochrony Środowiska w Katowicach. O ww. uzgodnienie należy wystąpić odrębnym wnioskiem, po uzupełnieniu prognozy oddziaływania na środowisko zgodnie z powyższymi uwagami.

Regionalny Dyrektor Ochrony Środowiska w Katowicach  
dr Mirosława Mierczyk-Sawicka  
podpisano elektronicznie

REGIONALNA DYREKCJA OCHRONY  
ŚRODOWISKA W KATOWICACH  
40-127 Katowice  
Katowice  
Plac Grunwaldzki 8-10

**U.6720.1.2019.KA**

**INFORMACJA**

**STUDIUM uwarunkowań i kierunków zagospodarowania przestrzennego Gminy Wilkowice**

W związku z pismem Regionalnej Dyrekcji Ochrony Środowiska w Katowicach nr WOOŚ.410.456.2023.AB.1 z dnia 04.09.2023 r. w sprawie zmiany ustalonego terminu wydania opinii do projektu Studium uwarunkowań i kierunków zagospodarowania przestrzennego Gminy Wilkowice informuję, iż przychylam się do Państwa wniosku.

Dokument został podpisany, aby go zweryfikować należy użyć  
oprogramowania do weryfikacji podpisu

Data złożenia podpisu: 2023-10-02T07:31:09Z

**Podpis elektroniczny**

## UPP - Urzędowe Poświadczenie Przedłożenia

Identyfikator Poświadczenia: ePUAP-UPP115687038

### Adresat dokumentu, którego dotyczy poświadczenie

Nazwa adresata dokumentu: REGIONALNA DYREKCJA OCHRONY ŚRODOWISKA W KATOWICACH

Identyfikator adresata: RDOSKAT

Rodzaj identyfikatora adresata: ePUAP-ID

### Nadawca dokumentu, którego dotyczy poświadczenie

Nazwa nadawcy: GMINA WILKOWICE

Identyfikator nadawcy: ugwilkowice

Rodzaj identyfikatora nadawcy: ePUAP-ID

### Dane poświadczenia

Data doręczenia: 2023-10-02T09:33:12.671

Data wytworzenia poświadczenia: 2023-10-02T09:33:12.671

Identyfikator dokumentu, którego dotyczy poświadczenie: DOK165481520

### Dane uzupełniające (opcjonalne)

Rodzaj informacji uzupełniającej: Źródło

Wartość informacji uzupełniającej: Poświadczenie wystawione przez platformę ePUAP

Rodzaj informacji uzupełniającej: Identyfikator ePUAP dokumentu

Wartość informacji uzupełniającej: 165481520

Rodzaj informacji uzupełniającej: Informacja

Wartość informacji uzupełniającej: Zgodnie z art. 39<sup>1</sup> par. 1 k.p.a., w związku z art. 158 ust. 1 ustawy o doręczeniach elektronicznych, pisma powiązane z przedłożonym dokumentem będą przesyłane za pomocą środków komunikacji elektronicznej.

Rodzaj informacji uzupełniającej: Pouczenie

Wartość informacji uzupełniającej: Zgodnie z art. 39<sup>1</sup> par. 1d k.p.a., w związku z art. 158 ust. 1 ustawy o doręczeniach elektronicznych, istnieje możliwość rezygnacji z doręczania pism za pomocą środków komunikacji elektronicznej.

### Dane dotyczące podpisu

Poświadczenie zostało podpisane - aby je zweryfikować należy użyć oprogramowania do weryfikacji podpisu

Lista podpisanych elementów (referencji):

referencja ID-b5cddae766ec836642dd654ab1e05513 :

referencja ID-e1d47f9b669be810762c993e66308f49 : Pismo%20ogolne%20do%20podmiotu%20publicznego.xml

referencja : #xades-id-57d50ffdf4f35541f4c7236a94a4e149

1144.543.2023



REGIONALNA  
DYREKCYA  
OCHRONY  
ŚRODOWISKA  
W KATOWICACH

u

u b

u

URZĄD GMINY W WILKOWICACH  
SEKRETARIAT

Data  
wpl. 04-09-2023

Ilość załączników... kwp-e 2209/2023

Podpis... Noller

WOOS.410.456.2023.AB.1

Katowice, 21 września 2023

**Wójt Gminy Wilkowice**  
**ul. Wyzwolenia 25**  
**43-365 Wilkowice**

Nawiązując do wniosku z 18 września 2023 r. (data wpływu 18 września 2023 r.) znak: U.6720.1.2019 w sprawie zaopiniowania projektu studium uwarunkowań i kierunków zagospodarowania przestrzennego gminy Wilkowice, na podstawie art. 25 ust. 1a ustawy z dnia 27 marca 2003 r. o planowaniu i zagospodarowaniu przestrzennym (Dz. U. z 2023, poz. 977 ze zm.), z uwagi na skomplikowany charakter sprawy oraz dużą liczbę rozpatrywanych wniosków, proszę o zmianę ustalonego terminu wydania opinii na 30 dni.

Regionalny Dyrektor Ochrony Środowiska w Katowicach  
dr Mirosława Miarczyk-Sawicka  
/podpisano elektronicznie/

Do wiadomości:  
WOOS-BB. aa



Spełniamy wymagania EMAS - zarządzamy urzędem efektywnie, oszczędnie i prośrodowiskowo

Plac Grunwaldzki 8-10, 40-127 Katowice  
tel.: 32 42-06-801, sekretariat@katowice.rdos.gov.pl, www.gov.pl/web/rdos-katowice

REGIONALNA DYREKCJA OCHRONY  
ŚRODOWISKA W KATOWICACH  
40-127 Katowice  
Katowice  
Plac Grunwaldzki 8-10

**U.6720.1.2019**

**O ZAOPINIOWANIE PROJEKTU STUDIUM UWARUNKOWAŃ I KIERUNKÓW ZAGOSPODAROWANIA PRZESTRZENNEGO GMINY WILKOWICE WRAZ Z PROGNOZĄ  
ODDZIAŁYWANIA NA ŚRODOWISKO**

**STUDIUM uwarunkowań i kierunków zagospodarowania przestrzennego Gminy Wilkowice**

Na podstawie art. 11 pkt 5 ustawy z dnia 27 marca 2003 r. o planowaniu i zagospodarowaniu przestrzennym (t.j. Dz. U. z 2023 r. poz. 977) oraz art. 54, art. 57 ust. 1 pkt 2 ustawy z dnia 3 października 2008 r. o udostępnianiu informacji o środowisku i jego ochronie, udziale społeczeństwa w ochronie środowiska oraz o ocenach oddziaływania na środowisko (t.j. Dz. U. z 2023 r. poz. 1094) przedkładam projekt studium uwarunkowań i kierunków zagospodarowania przestrzennego Gminy Wilkowice wraz z prognozą oddziaływania na środowisko celem zaopiniowania zgodnie z kompetencjami.

W oparciu o art. 25 ust. 1 ustawy z dnia 27 marca 2003 r. o planowaniu i zagospodarowaniu przestrzennym (t.j. Dz. U. z 2023 r. poz. 977) ustała się termin przedstawienia uzgodnienia lub opinii, wynoszący 30 dni od dnia udostępnienia projektu studium uwarunkowań i kierunków zagospodarowania przestrzennego wraz z prognozą oddziaływania na środowisko.

Zgodnie z art. 25 ust. 2 ustawy z dnia 27 marca 2003 r. o planowaniu i zagospodarowaniu przestrzennym (t.j. Dz. U. z 2023 r. poz. 977) nieprzedstawienie w wyżej wymienionym terminie stanowiska lub warunków na jakich uzgodnienie może nastąpić uważa się za równoznaczne z zaopiniowaniem projektu.

Załączniki: 1. Projekt studium uwarunkowań i kierunków zagospodarowania przestrzennego Gminy Wilkowice 2. Prognoza oddziaływania na środowisko dla projektu studium uwarunkowań i kierunków zagospodarowania przestrzennego Gminy Wilkowice

Załączniki:

1. Rys\_01\_Struktura\_przestrzenna\_i\_infrastruktura\_tekniczna.pdf
2. Rys\_02\_Stan\_ładu\_przestrzennego\_i\_dziedzictwa\_kulturowego.pdf
3. Rys\_03\_Stan\_środowiska.pdf
4. Rys\_04\_Ustalenia\_Studium - Kierunki\_zagospodarowania\_skala\_1\_10000.pdf
5. STUDIUM - Prognoza - rysunek.pdf
6. STUDIUM - Prognoza - tekst.pdf
7. TOM\_II\_KIERUNKI\_tekst\_opiniowanie.pdf
8. TOM\_I\_UWARUNKOWANIA\_tekst\_opinowanie.pdf

Dokument został podpisany, aby go zweryfikować należy użyć  
oprogramowania do weryfikacji podpisu

Data złożenia podpisu: 2023-09-18T14:08:04.023+02:00

**Podpis elektroniczny**

## UPP - Urzędowe Poświadczenie Przedłożenia

Identyfikator Poświadczenia: ePUAP-UPP114603419

### Adresat dokumentu, którego dotyczy poświadczenie

Nazwa adresata dokumentu: REGIONALNA DYREKCJA OCHRONY ŚRODOWISKA W KATOWICACH

Identyfikator adresata: RDO SKAT

Rodzaj identyfikatora adresata: ePUAP-ID

### Nadawca dokumentu, którego dotyczy poświadczenie

Nazwa nadawcy: GMINA WILKOWICE

Identyfikator nadawcy: ugwilkowice

Rodzaj identyfikatora nadawcy: ePUAP-ID

### Dane poświadczenia

Data doręczenia: 2023-09-18T14:18:12.694

Data wytworzenia poświadczenia: 2023-09-18T14:18:12.694

Identyfikator dokumentu, którego dotyczy poświadczenie: DOK163855725

### Dane uzupełniające (opcjonalne)

Rodzaj informacji uzupełniającej: Źródło

Wartość informacji uzupełniającej: Poświadczenie wystawione przez platformę ePUAP

Rodzaj informacji uzupełniającej: Identyfikator ePUAP dokumentu

Wartość informacji uzupełniającej: 163855725

Rodzaj informacji uzupełniającej: Informacja

Wartość informacji uzupełniającej: Zgodnie z art. 39<sup>1</sup> par. 1 k.p.a., w związku z art. 158 ust. 1 ustawy o doręczeniach elektronicznych, pisma powiązane z przedłożonym dokumentem będą przesyłane za pomocą środków komunikacji elektronicznej.

Rodzaj informacji uzupełniającej: Pouczenie

Wartość informacji uzupełniającej: Zgodnie z art. 39<sup>1</sup> par. 1d k.p.a., w związku z art. 158 ust. 1 ustawy o doręczeniach elektronicznych, istnieje możliwość rezygnacji z doręczania pism za pomocą środków komunikacji elektronicznej.

### Dane dotyczące podpisu

Poświadczenie zostało podpisane - aby je zweryfikować należy użyć oprogramowania do weryfikacji podpisu

Lista podpisanych elementów (referencji):

referencja ID-fca5a91fca1010110ea6a938427e2ce7 :

referencja ID-2a1ffbf36dbdc351fceb20ef48ef054e : Pismo%20ogolne%20do%20podmiotu%20publicznego.xml

referencja : #xades-id-e8c7c7d077baba44574ee38be8bec727



Zarząd Województwa Śląskiego  
40-037 Katowice  
Katowice  
Juliusza Ligonia 46

**U.6720.1.2019**

**WNIOSEK**

**STUDIUM uwarunkowań i kierunków zagospodarowania przestrzennego Gminy Wilkowice**

W nawiązaniu do pisma Nr U.6720.1.2019 z dnia 15.09.2023 r. w sprawie uzgodnienia projektu Studium uwarunkowań i kierunków zagospodarowania przestrzennego Gminy Wilkowice wraz z prognozą oddziaływania na środowisko, na podstawie art. 11 pkt 5 ustawy z dnia 27 marca 2003 r. o planowaniu i zagospodarowaniu przestrzennym (t. Dz. U. z 2023 r. poz. 977 ze zmianami w brzmieniu obowiązującym do dnia 24.09.2023 r.), wnoszę o wstrzymanie wydania uzgodnienia do czasu skorygowania projektu zmiany Studium i ponownego przedłożenia, celem wydania uzgodnienia.

Dokument został podpisany, aby go zweryfikować należy użyć  
oprogramowania do weryfikacji podpisu

Data złożenia podpisu: 2023-10-18T11:00:59Z

**Podpis elektroniczny**

## UPP - Urzędowe Poświadczenie Przedłożenia

Identyfikator Poświadczenia: ePUAP-UPP117661748

### Adresat dokumentu, którego dotyczy poświadczenie

Nazwa adresata dokumentu: URZĄD MARSZAŁKOWSKI WOJEWÓDZTWA ŚLĄSKIEGO W KATOWICACH

Identyfikator adresata: UMWSL

Rodzaj identyfikatora adresata: ePUAP-ID

### Nadawca dokumentu, którego dotyczy poświadczenie

Nazwa nadawcy: GMINA WILKOWICE

Identyfikator nadawcy: ugwilkowice

Rodzaj identyfikatora nadawcy: ePUAP-ID

### Dane poświadczenia

Data doręczenia: 2023-10-18T13:03:12.534

Data wytworzenia poświadczenia: 2023-10-18T13:03:12.534

Identyfikator dokumentu, którego dotyczy poświadczenie: DOK168676978

### Dane uzupełniające (opcjonalne)

Rodzaj informacji uzupełniającej: Źródło

Wartość informacji uzupełniającej: Poświadczenie wystawione przez platformę ePUAP

Rodzaj informacji uzupełniającej: Identyfikator ePUAP dokumentu

Wartość informacji uzupełniającej: 168676978

Rodzaj informacji uzupełniającej: Informacja

Wartość informacji uzupełniającej: Zgodnie z art. 39<sup>1</sup> par. 1 k.p.a., w związku z art. 158 ust. 1 ustawy o doręczeniach elektronicznych, pisma powiązane z przedłożonym dokumentem będą przesyłane za pomocą środków komunikacji elektronicznej.

Rodzaj informacji uzupełniającej: Pouczenie

Wartość informacji uzupełniającej: Zgodnie z art. 39<sup>1</sup> par. 1d k.p.a., w związku z art. 158 ust. 1 ustawy o doręczeniach elektronicznych, istnieje możliwość rezygnacji z doręczania pism za pomocą środków komunikacji elektronicznej.

### Dane dotyczące podpisu

Poświadczenie zostało podpisane - aby je zweryfikować należy użyć oprogramowania do weryfikacji podpisu

Lista podpisanych elementów (referencji):

referencja ID-bca958fd14925c49999de231c70738f3 :

referencja ID-d4872fda4a0711cf43ae9bcf0b9288eb : Pismo%20ogolne%20do%20podmiotu%20publicznego.xml

referencja : #xades-id-c9a90c7e52e2b9bad712aeb5fa0c49a2

Zarząd Województwa Śląskiego  
40-037 Katowice  
Katowice  
Juliusza Ligonia 46

**U.6720.1.2019**

**INFORMACJA**

**STUDIUM uwarunkowań i kierunków zagospodarowania przestrzennego Gminy Wilkowice**

W związku z pismem Zarządu Województwa Śląskiego RT-RPP-7643.3.9.2023, Rt-KPP.KW-071/23 z dnia 25.09.2023 r. w sprawie zmiany ustalonego terminu wydania uzgodnienia projektu Studium uwarunkowań i kierunków zagospodarowania przestrzennego Gminy Wilkowice informuję, iż przychylam się do Państwa wniosku.

Dokument został podpisany, aby go zweryfikować należy użyć  
oprogramowania do weryfikacji podpisu

Data złożenia podpisu: 2023-10-02T07:27:31Z

**Podpis elektroniczny**

## UPP - Urzędowe Poświadczenie Przedłożenia

Identyfikator Poświadczenia: ePUAP-UPP115686492

### Adresat dokumentu, którego dotyczy poświadczenie

Nazwa adresata dokumentu: URZĄD MARSZAŁKOWSKI WOJEWÓDZTWA ŚLĄSKIEGO W KATOWICACH

Identyfikator adresata: UMWSL

Rodzaj identyfikatora adresata: ePUAP-ID

### Nadawca dokumentu, którego dotyczy poświadczenie

Nazwa nadawcy: GMINA WILKOWICE

Identyfikator nadawcy: ugwilkowice

Rodzaj identyfikatora nadawcy: ePUAP-ID

### Dane poświadczenia

Data doręczenia: 2023-10-02T09:30:12.826

Data wytworzenia poświadczenia: 2023-10-02T09:30:12.826

Identyfikator dokumentu, którego dotyczy poświadczenie: DOK165480669

### Dane uzupełniające (opcjonalne)

Rodzaj informacji uzupełniającej: Źródło

Wartość informacji uzupełniającej: Poświadczenie wystawione przez platformę ePUAP

Rodzaj informacji uzupełniającej: Identyfikator ePUAP dokumentu

Wartość informacji uzupełniającej: 165480669

Rodzaj informacji uzupełniającej: Informacja

Wartość informacji uzupełniającej: Zgodnie z art. 39<sup>1</sup> par. 1 k.p.a., w związku z art. 158 ust. 1 ustawy o doręczeniach elektronicznych, pisma powiązane z przedłożonym dokumentem będą przesyłane za pomocą środków komunikacji elektronicznej.

Rodzaj informacji uzupełniającej: Pouczenie

Wartość informacji uzupełniającej: Zgodnie z art. 39<sup>1</sup> par. 1 d k.p.a., w związku z art. 158 ust. 1 ustawy o doręczeniach elektronicznych, istnieje możliwość rezygnacji z doręczania pism za pomocą środków komunikacji elektronicznej.

### Dane dotyczące podpisu

Poświadczenie zostało podpisane - aby je zweryfikować należy użyć oprogramowania do weryfikacji podpisu

Lista podpisanych elementów (referencji):

referencja ID-d5368fcb1312d13bacf3646dd2ce93e :

referencja ID-36d0f4257c065f002da8b9ade6b6ed55 : Pismo%20ogolne%20do%20podmiotu%20publicznego.xml

referencja : #xades-id-5d06842c129013a7b840c021794812f0

U.UW. 542.2023



Województwo  
Śląskie

Podpis elektroniczny zweryfikowany

w dniu ..... 25 WRZ. 2023

PODPIS PRAWIDŁOWY

Katowice, 25.09.2023 r.  
RT-RPP.7634.3.9.2023  
RT-RPP.KW-071/23

u

URZĄD GMINY W WILKOWICACH  
SEKRETARIAT

Data  
wpł. 25-09-2023

Ilość załączników .....

Podpis ..... Dep-e 225/2023

Pan Janusz Zemanek  
Wójt Gminy Wilkowice

u  
[Signature]

ZARZĄD  
WOJEWÓDZTWA ŚLĄSKIEGO

URZĄD MARSZAŁKOWSKI  
WOJEWÓDZTWA ŚLĄSKIEGO

ul. Ligonia 46  
40-037 Katowice

TELEFON +48 32 20 78 290

marszal@slaskie.pl  
slaskie.pl

**temat: zmiana terminu uzgodnienia projektu studium uwarunkowań  
i kierunków zagospodarowania przestrzennego Gminy Wilkowice.**

Szanowny Panie Wójtce,

Nawiązując do pisma znak U.6720.1.2019 z 15.09.2023 r. w sprawie uzgodnienia projektu Studium uwarunkowań i kierunków zagospodarowania przestrzennego Gminy Wilkowice, zgodnie z art. 25 ust 1a ustawy z dnia 27 marca 2003 r. o planowaniu i zagospodarowaniu przestrzennym (t.j. Dz.U. z 2023 r. poz. 977 z późn. zm.), wnioskuję o zmianę wyznaczonego terminu na uzgodnienie przedmiotowego projektu studium na 30 dni tj. do 18.10.2023 r.

Z poważaniem

z up. Zarządu Województwa

Stefania Koczar-Sikora  
Zastępca Dyrektora  
Departamentu Rozwoju  
i Transformacji Regionu  
/podpisano elektronicznie/

Otrzymują:  
Adresat,  
kopia a/a

Zarząd Województwa Śląskiego  
40-037 Katowice  
Katowice  
Juliusza Ligonia 46

**U.6720.1.2019**

**O UZGODNIENIE PROJEKTU STUDIUM UWARUNKOWAŃ I KIERUNKÓW ZAGOSPODAROWANIA PRZESTRZENNEGO GMINY WILKOWICE WRAZ Z PROGNOZĄ  
ODDZIAŁYWANIA NA ŚRODOWISKO**

**STUDIUM uwarunkowań i kierunków zagospodarowania przestrzennego Gminy Wilkowice**

Na podstawie art. 11 pkt 5 ustawy z dnia 27 marca 2003 r. o planowaniu i zagospodarowaniu przestrzennym (t.j. Dz. U. z 2023 r. poz. 977) przedkładam projekt studium uwarunkowań i kierunków zagospodarowania przestrzennego Gminy Wilkowice celem uzgodnienia zgodnie z kompetencjami.

W oparciu o art. 25 ust. 1 ustawy z dnia 27 marca 2003 r. o planowaniu i zagospodarowaniu przestrzennym (t.j. Dz. U. z 2023 r. poz. 977) ustala się termin uzgodnienia wynoszący 15 dni od dnia udostępnienia projektu studium.

Zgodnie z art. 25 ust. 2 ustawy z dnia 27 marca 2003 r. o planowaniu i zagospodarowaniu przestrzennym (t.j. Dz. U. z 2023 r. poz. 977) nieprzedstawienie w wyżej wymienionym terminie stanowiska uważa się za równoznaczne z uzgodnieniem projektu.

Załączniki: 1. Projekt studium uwarunkowań i kierunków zagospodarowania przestrzennego Gminy Wilkowice 2. Prognoza oddziaływania na środowisko dla projektu studium uwarunkowań i kierunków zagospodarowania przestrzennego Gminy Wilkowice

Załączniki:

1. Rys\_01\_Struktura\_przestrzenna\_i\_infrastruktura\_techiczna.pdf
2. Rys\_02\_Stan\_ładu\_przestrzennego\_i\_dziedzictwa\_kulturowego.pdf
3. Rys\_03\_Stan\_środowiska.pdf
4. Rys\_04\_Ustalenia\_Studium - Kierunki zagospodarowania skala 1\_10000.pdf
5. STUDIUM - Prognoza - rysunek.pdf
6. STUDIUM - Prognoza - tekst.pdf
7. TOM\_II\_KIERUNKI\_tekst\_opiniowanie.pdf
8. TOM\_I\_UWARUNKOWANIA\_tekst\_opiniowanie.pdf

Dokument został podpisany, aby go zweryfikować należy użyć  
oprogramowania do weryfikacji podpisu

Data złożenia podpisu: 2023-09-18T14:07:31.888+02:00

**Podpis elektroniczny**

## UPP - Urzędowe Poświadczenie Przedłożenia

Identyfikator Poświadczenia: ePUAP-UPP114603843

### Adresat dokumentu, którego dotyczy poświadczenie

Nazwa adresata dokumentu: URZĄD MARSZAŁKOWSKI WOJEWÓDZTWA ŚLĄSKIEGO W KATOWICACH

Identyfikator adresata: UMWSL

Rodzaj identyfikatora adresata: ePUAP-ID

### Nadawca dokumentu, którego dotyczy poświadczenie

Nazwa nadawcy: GMINA WILKOWICE

Identyfikator nadawcy: ugwilkowice

Rodzaj identyfikatora nadawcy: ePUAP-ID

### Dane poświadczenia

Data doręczenia: 2023-09-18T14:20:13.584

Data wytworzenia poświadczenia: 2023-09-18T14:20:13.584

Identyfikator dokumentu, którego dotyczy poświadczenie: DOK163856281

### Dane uzupełniające (opcjonalne)

Rodzaj informacji uzupełniającej: Źródło

Wartość informacji uzupełniającej: Poświadczenie wystawione przez platformę ePUAP

Rodzaj informacji uzupełniającej: Identyfikator ePUAP dokumentu

Wartość informacji uzupełniającej: 163856281

Rodzaj informacji uzupełniającej: Informacja

Wartość informacji uzupełniającej: Zgodnie z art. 39<sup>1</sup> par. 1 k.p.a., w związku z art. 158 ust. 1 ustawy o doręczeniach elektronicznych, pisma powiązane z przedłożonym dokumentem będą przesyłane za pomocą środków komunikacji elektronicznej.

Rodzaj informacji uzupełniającej: Pouczenie

Wartość informacji uzupełniającej: Zgodnie z art. 39<sup>1</sup> par. 1d k.p.a., w związku z art. 158 ust. 1 ustawy o doręczeniach elektronicznych, istnieje możliwość rezygnacji z doręczania pism za pomocą środków komunikacji elektronicznej.

### Dane dotyczące podpisu

Poświadczenie zostało podpisane - aby je zweryfikować należy użyć oprogramowania do weryfikacji podpisu

Lista podpisanych elementów (referencji):

referencja ID-8ccbffb880deef0a5f2dca16c848a5c :

referencja ID-3d287695b980a90cdbe5a4b91857a925 : Pismo%20ogolne%20do%20podmiotu%20publicznego.xml

referencja : #xades-id-ba43fb28c83b6e0b30f4c9ce3e6596cf



Państwowe Gospodarstwo  
Wodne Wody Polskie

DYREKTOR  
Regionalnego Zarządu  
Gospodarki Wodnej  
w Gliwicach

GL.RPP.610.475.2023.AWD/BKC

*U*  
*u*

Gliwice, 26.09.2023r.

/za zwrotnym potwierdzeniem odbioru/

URZĄD GMINY w WILKOWICACH  
DZIENNIK PODAWCZY

06-10-2023

Ilość załączników ..... 10377/1013  
L.dz. ....  
Podpis ..... *Wawp*

## DECYZJA

Na podstawie art. 104 Kodeksu postępowania administracyjnego, dalej k.p.a. (Dz. U. z 2023 r. poz. 775 t.j. z późn. zm.) oraz w związku z art. 166 ust. 2 pkt 4 ustawy z dnia 20 lipca 2017r. Prawo wodne, dalej Prawo wodne (Dz. U. z 2023r. poz. 1478 t.j. z późn. zm.), po rozpatrzeniu wniosku Gminy Wilkowice z dnia 14.09.2023r. (znak U.6721.1.1.2023) w sprawie uzgodnienia projektu studium uwarunkowań i kierunków zagospodarowania przestrzennego gminy Wilkowice

## ORZEKAM

uzgodnić przedmiotowy projekt studium.

## UZASADNIENIE

Dnia 14.09.2023r. wpłynęło pismo Gminy Wilkowice z dnia 14.09.2023r. (znak U.6721.1.1.2023) w sprawie jak wyżej.

Na podstawie art. 17 pkt 6 lit. b) tiret 10 i art. 23 ustawy z dnia 27 marca 2003 r. o planowaniu i zagospodarowaniu przestrzennym (Dz. U. z 2023 r. poz. 977 t.j. z późn. zm.) oraz 166 ust. 2 pkt 4 Prawa wodnego przystąpiono do rozpatrzenia wniosku.

Z przestanych wraz ze wspomnianym pismem materiałów wynika, że obszar gminy zlokalizowany jest częściowo na obszarach szczególnego zagrożenia powodzią. Analizując nadesłane materiały należy stwierdzić, że powyższe informacje zostały zawarte w projekcie studium.

Uzgodnienie wydano zgodnie ze stanowiskiem wnioskodawcy i w całości uwzględniła żądanie wniosku, dlatego niniejsza decyzja nie wymaga uzasadnienia.

Niniejszą decyzję wydano na podstawie przepisów prawnych powołanych na wstępie.



DYREKTOR  
M. K. K.

.....  
podpis

### POUCZENIE:

Od niniejszej decyzji służy stronom odwołanie do Prezesa Wód Polskich Państwowego Gospodarstwa Wodnego Wody Polskie wniesione na pośrednictwem Dyrektora RZGW w Gliwicach Państwowego Gospodarstwa Wodnego Wody Polskie w terminie 14 dni od daty jej doręczenia, zgodnie z art. 129 §1 i §2 k.p.a.

W myśl art. 127a k.p.a. w trakcie biegu terminu do wniesienia odwołania strona może zrzec się prawa do wniesienia odwołania wobec organu administracji publicznej, który wydał decyzję. Z dniem doręczenia organowi administracji publicznej oświadczenia o zrzeczeniu się prawa do wniesienia odwołania przez ostatnią ze stron postępowania, decyzja staje się ostateczna i prawomocna

Otrzymują:

- Gmina Wilkowice  
ul. Wyzwolenia 25, 43-365 Wilkowice

Do wiadomości:

- RPP a/a RKP\_2023\_16750



Gmina Wilkowice  
43-365 Wilkowice  
Wilkowice  
Wyzwolenia 25

Wilkowice, 2023-09-25

Państwowe Gospodarstwo Wodne Wody  
Polskie, Regionalny Zarząd Gospodarki  
Wodnej w Gliwicach  
44-100 Gliwice  
Gliwice  
Henryka Sienkiewicza 2

**U.6720.1.2019**

**UZGODNIENIE STUDIUM UWARUNKOWAŃ I KIERUNKÓW ZAGOSPODAROWANIA PRZESTRZENNEGO GMINY WILKOWICE**

Uzupełnienie do pisma z dnia 14.09.2023 r. w sprawie uzgodnienia Studium uwarunkowań i kierunków zagospodarowania przestrzennego Gminy Wilkowice

W załączeniu przesyłam rysunki Studium jako uzupełnienie do pisma z dnia 14.09.2023 r.

Załączniki:

1. [Rys\\_03\\_Stan\\_środowiska\\_rzgw\(1\).pdf](#)
2. [Ustalenia\\_ Studium - Kierunki zagospodarowania skala 1\\_10000\\_m\(1\).pdf](#)

Dokument został podpisany, aby go zweryfikować należy użyć  
oprogramowania do weryfikacji podpisu

Data złożenia podpisu: 2023-09-25T11:26:19Z

**Podpis elektroniczny**

## UPP - Urzędowe Poświadczenie Przedłożenia

Identyfikator Poświadczenia: ePUAP-UPP115118939

### Adresat dokumentu, którego dotyczy poświadczenie

Nazwa adresata dokumentu: PGW Wody Polskie - RZGW Gliwice  
Identyfikator adresata: pgwwp-gl  
Rodzaj identyfikatora adresata: ePUAP-ID

### Nadawca dokumentu, którego dotyczy poświadczenie

Nazwa nadawcy: GMINA WILKOWICE  
Identyfikator nadawcy: ugwilkowice  
Rodzaj identyfikatora nadawcy: ePUAP-ID

### Dane poświadczenia

Data doręczenia: 2023-09-25T13:28:12.756  
Data wytworzenia poświadczenia: 2023-09-25T13:28:12.756  
Identyfikator dokumentu, którego dotyczy poświadczenie: DOK164604520

### Dane uzupełniające (opcjonalne)

Rodzaj informacji uzupełniającej: Źródło  
Wartość informacji uzupełniającej: Poświadczenie wystawione przez platformę ePUAP

Rodzaj informacji uzupełniającej: Identyfikator ePUAP dokumentu  
Wartość informacji uzupełniającej: 164604520

Rodzaj informacji uzupełniającej: Informacja

Wartość informacji uzupełniającej: Zgodnie z art. 39<sup>1</sup> par. 1 k.p.a., w związku z art. 158 ust. 1 ustawy o doręczeniach elektronicznych, pisma powiązane z przedłożonym dokumentem będą przesyłane za pomocą środków komunikacji elektronicznej.

Rodzaj informacji uzupełniającej: Pouczenie

Wartość informacji uzupełniającej: Zgodnie z art. 39<sup>1</sup> par. 1d k.p.a., w związku z art. 158 ust. 1 ustawy o doręczeniach elektronicznych, istnieje możliwość rezygnacji z doręczania pism za pomocą środków komunikacji elektronicznej.

### Dane dotyczące podpisu

Poświadczenie zostało podpisane - aby je zweryfikować należy użyć oprogramowania do weryfikacji podpisu

Lista podpisanych elementów (referencji):

referencja ID-d023db08bb97323f84245c038dda2569 :

referencja ID-7c9183673f34799717e31c7a459eeb2b : Pismo%20ogolne%20do%20podmiotu%20publicznego.xml

referencja : #xades-id-51238426d9efdd57744a5aa259fb402d

Państwowe Gospodarstwo Wodne Wody  
Polskie, Regionalny Zarząd Gospodarki  
Wodnej w Gliwicach  
44-100 Gliwice  
Gliwice  
Henryka Sienkiewicza 2

**U.6721.1.1.2023**

**NALEŻY WYPEŁNIĆ TYLKO W PRZYPADKU WYBRANIA OPCJI "INNE PISMO"**

o uzgodnienie Studium wraz z prognozą oddziaływania na środowisko

Na podstawie art. 11 pkt 5 ustawy z dnia 27 marca 2003 r. o planowaniu i zagospodarowaniu przestrzennym (t.j. Dz. U. z 2023 r. poz. 977) przedkładam projekt studium uwarunkowań i kierunków zagospodarowania przestrzennego Gminy Wilkowice celem uzgodnienia zgodnie z kompetencjami.

W oparciu o art. 25 ust. 1 ustawy z dnia 27 marca 2003 r. o planowaniu i zagospodarowaniu przestrzennym (t.j. Dz. U. z 2023 r. poz. 977) ustala się termin uzgodnienia wynoszący 15 dni od dnia udostępnienia projektu studium.

Zgodnie z art. 25 ust. 2 ustawy z dnia 27 marca 2003 r. o planowaniu i zagospodarowaniu przestrzennym (t.j. Dz. U. z 2023 r. poz. 977) nieprzedstawienie w wyżej wymienionym terminie stanowiska uważa się za równoznaczne z uzgodnieniem projektu.

Załączniki: 1. Projekt studium uwarunkowań i kierunków zagospodarowania przestrzennego Gminy Wilkowice 2. Prognoza oddziaływania na środowisko dla projektu studium uwarunkowań i kierunków zagospodarowania przestrzennego Gminy Wilkowice

Załączniki:

1. Rys\_01\_Struktura\_przestrzenna\_i\_infrastruktura\_techiczna.pdf
2. Rys\_02\_Stan\_ładu\_przestrzennego\_i\_dziedzictwa\_kulturowego.pdf
3. Rys\_03\_Stan\_środowiska.pdf
4. Rys\_04\_Ustalenia\_Studium - Kierunki\_zagospodarowania\_skala\_1\_10000.pdf
5. STUDIUM - Prognoza - rysunek.pdf
6. STUDIUM - Prognoza - tekst.pdf
7. styl\_crd.gov.pl\_wzor\_2013\_12\_12\_1410\_.xsl
8. TOM\_II\_KIERUNKI\_tekst\_opiniowanie.pdf
9. TOM\_I\_UWARUNKOWANIA\_tekst\_opiniowanie.pdf

Dokument został podpisany, aby go zweryfikować należy użyć  
oprogramowania do weryfikacji podpisu

Data złożenia podpisu: 2023-09-14T12:21:29Z

**Podpis elektroniczny**

## UPP - Urzędowe Poświadczenie Przedłożenia

Identyfikator Poświadczenia: ePUAP-UPP114397549

### Adresat dokumentu, którego dotyczy poświadczenie

Nazwa adresata dokumentu: PGW Wody Polskie - RZGW Gliwice

Identyfikator adresata: pgwwp-gl

Rodzaj identyfikatora adresata: ePUAP-ID

### Nadawca dokumentu, którego dotyczy poświadczenie

Nazwa nadawcy: GMINA WILKOWICE

Identyfikator nadawcy: ugwillkowice

Rodzaj identyfikatora nadawcy: ePUAP-ID

### Dane poświadczenia

Data doręczenia: 2023-09-14T14:25:32.622

Data wytworzenia poświadczenia: 2023-09-14T14:25:32.622

Identyfikator dokumentu, którego dotyczy poświadczenie: DOK163559262

### Dane uzupełniające (opcjonalne)

Rodzaj informacji uzupełniającej: Źródło

Wartość informacji uzupełniającej: Poświadczenie wystawione przez platformę ePUAP

Rodzaj informacji uzupełniającej: Identyfikator ePUAP dokumentu

Wartość informacji uzupełniającej: 163559262

Rodzaj informacji uzupełniającej: Informacja

Wartość informacji uzupełniającej: Zgodnie z art. 39<sup>1</sup> par. 1 k.p.a., w związku z art. 158 ust. 1 ustawy o doręczeniach elektronicznych, pisma powiązane z przedłożonym dokumentem będą przesyłane za pomocą środków komunikacji elektronicznej.

Rodzaj informacji uzupełniającej: Pouczenie

Wartość informacji uzupełniającej: Zgodnie z art. 39<sup>1</sup> par. 1d k.p.a., w związku z art. 158 ust. 1 ustawy o doręczeniach elektronicznych, istnieje możliwość rezygnacji z doręczania pism za pomocą środków komunikacji elektronicznej.

### Dane dotyczące podpisu

Poświadczenie zostało podpisane - aby je zweryfikować należy użyć oprogramowania do weryfikacji podpisu

Lista podpisanych elementów (referencji):

referencja ID-86461af363ee67983a741e810f9609ec :

referencja ID-77b5e853e1de829c63fcc96d630c14d2 : Pismo%20ogolne%20do%20podmiotu%20publicznego.xml

referencja : #xades-id-39440de16eee061f0a957e354001b71b