





## KARTA GMINNEJ EWIDENCJI ZABYTKÓW

198/54

1. OBIEKT <b>Dom</b>		5. MIEJSCOWOŚĆ <b>Wilkowice</b>	
2. OBECNA FUNKCJA <b>mieszkalna</b>	3. MATERIAŁ <b>ceglane</b>	4. DATOWANIE <b>przeł. XIX/XXw.</b>	6. GMINA <b>Wilkowice</b>
21. FOTOGRAFIA		7. POWIAT <b>bielski</b>	
		8. WOJEWÓDZTWO <b>śląskie</b>	
		9. KOD POCZTOWY <b>43-365</b>	
		10. ADRES <b>ul. Wyzwolenia nr 56</b>	
		11. LOKALIZACJA	
17. STAN ZACHOWANIA <b>zaniedbany</b>		12. LOKALIZACJA ARCHEOLOGICZNA Nr obszaru AZP Nr stanowiska na obszarze AZP Nr stanowiska w miejscowości	
19. WPISUJĄCY DANE <b>BM Godek</b>		13. NUMER EWIDENCYJNY DZIAŁKI <b>428pb=pgr4879</b>	
20. DATA WYKONANIA EWIDENCJI <b>2010-05-30</b>		14. WŁASNOŚĆ <b>nieustalona</b>	
		15. RODZAJ UŻYTKOWANIA <b>mieszkalne</b>	
		16. INFORMACJA O OCHRONIE Nr i data wpisu do rejestru zabytków	
		Zapis w planie zagospodarowania przestrzennego <b>Obiekt</b> <b>zgłoszony do ochrony w projekcie zmiany planu</b>	
		Inne <b>Ob. objęty wojewódzką ewidencją zabytków</b>	
		18. RODZAJE ZAGROZEŃ <b>brak bieżącego remontu/pielęgnacji</b>	

22. UWAGI

**Dom konstrukcji murowanej, elewacje klinkierowe z wystrojem architektonicznym. Dachy 2-spadowe kryte dachówką ceramiczną, szczyty ozdobione dekoracją stolarską z motywami roślinnymi. W budynku zachowana oryginalna stolarka okienna i drzwiowa.**

**W wojew. ewidencji zabytków obiekt błędnie wykazany w Bystrej.**