





## KARTA GMINNEJ EWIDENCJI ZABYTKÓW

174/54

1. OBIEKT <b>Figura kamienna słupowa Matki Boskiej</b>			5. MIEJSCOWOŚĆ <b>Wilkowice</b>
2. OBECNA FUNKCJA <b>kultowa</b>	3. MATERIAŁ <b>kamienne</b>	4. DATOWANIE <b>ok. 1880r.</b>	6. GMINA <b>Wilkowice</b>
21. FOTOGRAFIA			7. POWIAT <b>bielski</b>
			8. WOJEWÓDZTWO <b>śląskie</b>
			9. KOD POCZTOWY <b>43-365</b>
			10. ADRES <b>ul. Krzywe Koło</b>
			11. LOKALIZACJA
			12. LOKALIZACJA ARCHEOLOGICZNA Nr obszaru AZP Nr stanowiska na obszarze AZP Nr stanowiska w miejscowości
			13. NUMER EWIDENCYJNY DZIAŁKI <b>pgr1959</b>
			14. WŁASNOŚĆ <b>wyznaniowa</b>
			15. RODZAJ UŻYTKOWANIA <b>kultowe</b>
			16. INFORMACJA O OCHRONIE Nr i data wpisu do rejestru zabytków  Zapis w planie zagospodarowania przestrzennego <b>Obiekt zgłoszony do ochrony w projekcie zmiany planu</b> Inne <b>Ob. objęty wojewódzką ewidencją zabytków</b>
			18. RODZAJE ZAGROZEŃ <b>brak bieżącego remontu/pielęgnacji</b>
17. STAN ZACHOWANIA <b>dobry</b>	19. WPISUJĄCY DANE <b>BM Godek</b>	20. DATA WYKONANIA EWIDENCJI <b>2010-05-29</b>	

22. UWAGI

**Figura pełnoplastyczna posadowiona na kamiennym słupie, całość z kamienia piaskowego. Figura usytuowana na zboczu pd obok kościoła.**