




KARTA GMINNEJ EWIDENCJI ZABYTKÓW

154/54

1. OBIEKT Bud. stacji kolejowej PKP Wilkowice-Bystra			5. MIEJSCOWOŚĆ Wilkowice	
2. OBECNA FUNKCJA stacja kolejowa	3. MATERIAŁ ceglane	4. DATOWANIE 1878r.	6. GMINA Wilkowice	
21. FOTOGRAFIA			7. POWIAT bielski	
 			8. WOJEWÓDZTWO śląskie	
			9. KOD POCZTOWY 43-365	
			10. ADRES ul. Dworcowa nr 3	
			11. LOKALIZACJA	
			12. LOKALIZACJA ARCHEOLOGICZNA Nr obszaru AZP Nr stanowiska na obszarze AZP Nr stanowiska w miejscowości	
			13. NUMER EWIDENCYJNY DZIAŁKI pgr 3151/16	
			14. WŁASNOŚĆ państwowa	
			15. RODZAJ UŻYTKOWANIA komunikacja	
			16. INFORMACJA O OCHRONIE Nr i data wpisu do rejestru zabytków	
			Zapis w planie zagospodarowania przestrzennego Obiekt zgłoszony do ochrony w projekcie zmiany planu Inne	
			18. RODZAJE ZAGROZEŃ brak bieżącego remontu/pielęgnacji zagrożenia inwestycyjne względem obiektu	
17. STAN ZACHOWANIA zaniedbany	19. WPISUJĄCY DANE BM Godek	20. DATA WYKONANIA EWIDENCJI 2010-05-29		

22. UWAGI

Budynek dworcowy murowany, piętrowy. Dach 3-spadowy kryty blachą falistą. Peron zadaszony efektowną drewnianą konstrukcją, oraz murowaną z ozdobnymi kasetonami stropów.