

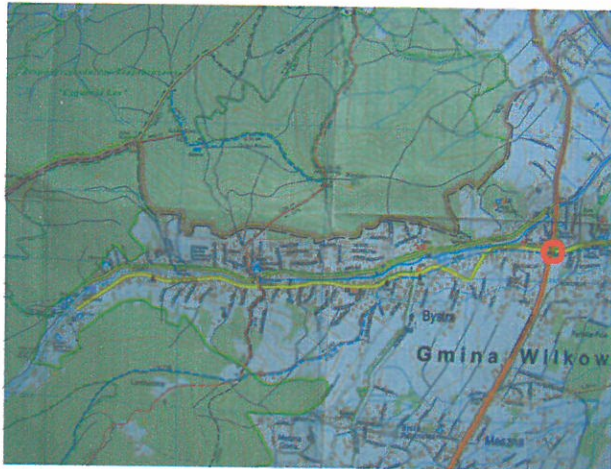


KARTA GMINNEJ EWIDENCJI ZABYTKÓW

110/54

1. OBIEKT Krzyż przydrożny			5. MIEJSCOWOŚĆ Bystra
2. OBECNA FUNKCJA kultowa	3. MATERIAŁ kamienne	4. DATOWANIE kon. XIXw.	6. GMINA Wilkowice
21. FOTOGRAFIA			7. POWIAT bielski
			8. WOJEWÓDZTWO śląskie
			9. KOD POCZTOWY 43-360
			10. ADRES
			11. LOKALIZACJA ul. Szczyrkowska, róg ul. Wyzwolenia
			12. LOKALIZACJA ARCHEOLOGICZNA Nr obszaru AZP Nr stanowiska na obszarze AZP Nr stanowiska w miejscowości
			13. NUMER EWIDENCYJNY DZIAŁKI
			14. WŁASNOŚĆ wyznaniowa
			15. RODZAJ UŻYTKOWANIA kultowe
			16. INFORMACJA O OCHRONIE Nr i data wpisu do rejestru zabytków
			Zapis w planie zagospodarowania przestrzennego Obiekt zgłoszony do ochrony w projekcie zmiany planu
			Inne
			18. RODZAJE ZAGROZEŃ brak bieżącego remontu/pielęgnacji
17. STAN ZACHOWANIA dobry	19. WPISUJĄCY DANE BM Godek	20. DATA WYKONANIA EWIDENCJI 2010-05-28	

22. UWAGI

Krzyż przydrożny na rozstaju, kamienny. Na cokole żeliwna, odlewana figura Chrystusa (pierwotnie figura umiejscowiona była na krzyżu)