




## KARTA GMINNEJ EWIDENCJI ZABYTKÓW

1. OBIEKT <b>Dom</b>			5. MIEJSCOWOŚĆ <b>Bystra</b>	
2. OBECNA FUNKCJA <b>mieszkalno-warsztatowy</b>		3. MATERIAŁ <b>mieszane</b>	4. DATOWANIE <b>1928r.</b>	6. GMINA <b>Wilkowice</b>
21. FOTOGRAFIA				
				
				
7. POWIAT <b>bielski</b>				
8. WOJEWÓDZTWO <b>śląskie</b>				
9. KOD POCZTOWY <b>43-360</b>				
10. ADRES <b>ul. Lipowa nr 3</b>				
11. LOKALIZACJA				
12. LOKALIZACJA ARCHEOLOGICZNA Nr obszaru AZP Nr stanowiska na obszarze AZP Nr stanowiska w miejscowości				
13. NUMER EWIDENCYJNY DZIAŁKI <b>1-1075/4</b>				
14. WŁASNOŚĆ <b>prywatna</b>				
15. RODZAJ UŻYTKOWANIA				
16. INFORMACJA O OCHRONIE Nr i data wpisu do rejestru zabytków				
Zapis w planie zagospodarowania przestrzennego <b>Obiekt zgłoszony do ochrony w projekcie zmiany planu</b>				
Inne <b>Ob. objęty wojewódzką ewidencją zabytków</b>				
18. RODZAJE ZAGROZEŃ <b>zagrożenia inwestycyjne względem obiektu</b>				
17. STAN ZACHOWANIA <b>dobry</b>	19. WPISUJĄCY DANE <b>BM Godek</b>	20. DATA WYKONANIA EWIDENCJI <b>2010-05-27</b>		

22. UWAGI

**Dom o rozczłonkowanej bryle, parter konstrukcji murowanej, piętro drewnianej. Dachy wielospadowe kryte blachą. Współcześnie - w ramach remontów nieco uproszczono formę budynku, m.in. usunięto attyki dachowe.  
W wojew. ewid. zabytków obiekt figuruje pod błędnym numerem 9 (dawny nr 48).**