




KARTA GMINNEJ EWIDENCJI ZABYTKÓW

91/54

1. OBIEKT Willa "Grażyna"			5. MIEJSCOWOŚĆ Bystra
2. OBECNA FUNKCJA dom mieszkalny	3. MATERIAŁ drewniane	4. DATOWANIE koniec XIXw.	6. GMINA Wilkowice
21. FOTOGRAFIA			7. POWIAT bielski
			8. WOJEWÓDZTWO śląskie
			9. KOD POCZTOWY 43-360
			10. ADRES ul. Kościelna nr 5
			11. LOKALIZACJA
			12. LOKALIZACJA ARCHEOLOGICZNA Nr obszaru AZP Nr stanowiska na obszarze AZP Nr stanowiska w miejscowości
			13. NUMER EWIDENCYJNY DZIAŁKI 293pb=pgr2115
			14. WŁASNOŚĆ prywatna
			15. RODZAJ UŻYTKOWANIA mieszkalne
			16. INFORMACJA O OCHRONIE Nr i data wpisu do rejestru zabytków
			Zapis w planie zagospodarowania przestrzennego Obiekt zgłoszony do ochrony w projekcie zmiany planu
			Inne
			18. RODZAJE ZAGROZEŃ zagrożenia inwestycyjne względem obiektu
17. STAN ZACHOWANIA dobry	19. WPISUJĄCY DANE BM Godek	20. DATA WYKONANIA EWIDENCJI 2010-05-27	

22. UWAGI

Dawny pensjonat, konstrukcji drewnianej, zrębowej, elewacje współcześnie obite eternitem. Dach 2-spadowy kryty blachą dachówkową, szczyty drewniane z dekoracją ciesielską. Z frontu piętrowy ganek drewniany. Na odwrocie 2 fot. archiwalne ilustrujące obiekt z pocz. XXw.