


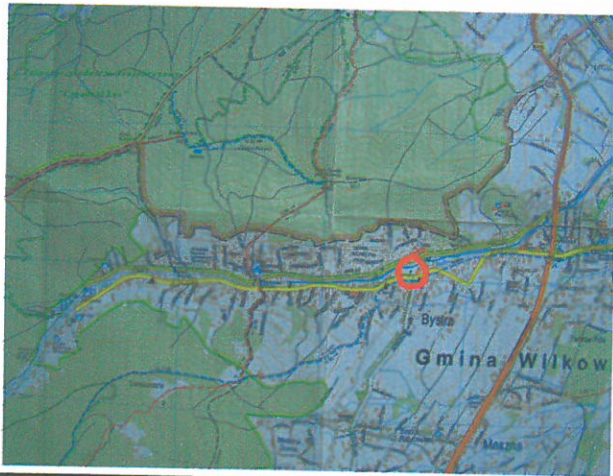


KARTA GMINNEJ EWIDENCJI ZABYTKÓW

66/54

1. OBIEKT Krzyż przydrożny		5. MIEJSCOWOŚĆ Bystra	
2. OBECNA FUNKCJA	3. MATERIAŁ drewniane	4. DATOWANIE kon. XIXw.	6. GMINA Wilkowice
21. FOTOGRAFIA		7. POWIAT bielski	
		8. WOJEWÓDZTWO śląskie	
		9. KOD POCZTOWY 43-360	
		10. ADRES ul. Klimczoka nr 74	
		11. LOKALIZACJA	
17. STAN ZACHOWANIA zły		12. LOKALIZACJA ARCHEOLOGICZNA Nr obszaru AZP Nr stanowiska na obszarze AZP Nr stanowiska w miejscowości	
19. WPISUJĄCY DANE BM Godek		13. NUMER EWIDENCYJNY DZIAŁKI 1-54pb	
20. DATA WYKONANIA EWIDENCJI 2010-05-26		14. WŁASNOŚĆ wyznaniowa	
15. RODZAJ UŻYTKOWANIA			
16. INFORMACJA O OCHRONIE Nr i data wpisu do rejestru zabytków Zapis w planie zagospodarowania przestrzennego Obiekt zgłoszony do ochrony w projekcie zmiany planu Inne			
18. RODZAJE ZAGROŻEŃ zagrożenia inwestycyjne względem obiektu			

22. UWAGI

Krzyż przydrożny w obrębie posesji ul. Klimczoka nr 74. Krzyż prawdopodobnie w trakcie prac konserwatorskich (krzyż odnowiony, jednakże brak drewnianej figury Chrystusa).