





KARTA GMINNEJ EWIDENCJI ZABYTKÓW

49/54

1. OBIEKT Dawny hotel i restauracja "Pawluś", ob. biurowiec "Bystrzanki"			5. MIEJSCOWOŚĆ Bystra
2. OBECNA FUNKCJA biurowiec	3. MATERIAŁ ceglane	4. DATOWANIE kon. XIXw.	6. GMINA Wilkowice
21. FOTOGRAFIA			7. POWIAT bielski
			8. WOJEWÓDZTWO śląskie
			9. KOD POCZTOWY 43-360
			10. ADRES ul. Kasztanowa
			11. LOKALIZACJA
17. STAN ZACHOWANIA dobry			12. LOKALIZACJA ARCHEOLOGICZNA Nr obszaru AZP Nr stanowiska na obszarze AZP Nr stanowiska w miejscowości
19. WPISUJĄCY DANE BM Godek			13. NUMER EWIDENCYJNY DZIAŁKI
20. DATA WYKONANIA EWIDENCJI 2010-05-26			14. WŁASNOŚĆ współwłasność
			15. RODZAJ UŻYTKOWANIA administracja
			16. INFORMACJA O OCHRONIE Nr i data wpisu do rejestru zabytków Zapis w planie zagospodarowania przestrzennego Obiekt zgłoszony do ochrony w projekcie zmiany planu Inne
			18. RODZAJE ZAGROZEŃ zagrożenia inwestycyjne względem obiektu

22. UWAGI

Dawny hotel i restauracja "Pawluś". Obiekt działał od końca XIXw., był urządzony nowocześnie, czynny cały rok, posiadał wykwinną kuchnię, ogród, werandy, telefon, prąd i kanalizację. W restauracji odbywały się codziennie dancingi przy fortepianie. Hotel posiadał garaże i stację benzynową.