




## KARTA GMINNEJ EWIDENCJI ZABYTKÓW

141/54

1. OBIEKT <b>Chałupa</b>		5. MIEJSCOWOŚĆ <b>Meszna</b>	
2. OBECNA FUNKCJA <b>gospodarcza</b>	3. MATERIAŁ <b>drewniane</b>	4. DATOWANIE <b>ok. 1890r.</b>	6. GMINA <b>Wilkowice</b>
21. FOTOGRAFIA		7. POWIAT <b>bielski</b>	
		8. WOJEWÓDZTWO <b>śląskie</b>	
		9. KOD POCZTOWY <b>43-360</b>	
		10. ADRES <b>ul. Pasterska nr 5</b>	
		11. LOKALIZACJA	
		12. LOKALIZACJA ARCHEOLOGICZNA Nr obszaru AZP Nr stanowiska na obszarze AZP Nr stanowiska w miejscowości	
		13. NUMER EWIDENCYJNY DZIAŁKI <b>40</b>	
		14. WŁASNOŚĆ <b>prywatna</b>	
		15. RODZAJ UŻYTKOWANIA <b>pomocnicze</b>	
		16. INFORMACJA O OCHRONIE Nr i data wpisu do rejestru zabytków	
		Zapis w planie zagospodarowania przestrzennego <b>Obiekt zgłoszony do ochrony w projekcie zmiany planu</b>	
		Inne	
		18. RODZAJE ZAGROŻEŃ <b>brak bieżącego remontu/pielęgnacji niewłaściwe użytkowanie</b>	
17. STAN ZACHOWANIA <b>zaniedbany</b>	19. WPISUJĄCY DANE <b>BM Godek</b>	20. DATA WYKONANIA EWIDENCJI <b>2010-05-29</b>	

22. UWAGI

**Chałupa konstrukcji drewnianej zrębowej, dach 2-spadowy półszczytowy kryty papą.**