





KARTA GMINNEJ EWIDENCJI ZABYTKÓW

137/54

1. OBIEKT Dom			5. MIEJSCOWOŚĆ Meszna	
2. OBECNA FUNKCJA mieszkalna	3. MATERIAŁ ceglane	4. DATOWANIE kon. XIXw.	6. GMINA Wilkowice	
21. FOTOGRAFIA			7. POWIAT bielski	
			8. WOJEWÓDZTWO śląskie	
			9. KOD POCZTOWY 43-360	
			10. ADRES ul. Nadmeszna nr 9	
			11. LOKALIZACJA	
17. STAN ZACHOWANIA zaniedbany			12. LOKALIZACJA ARCHEOLOGICZNA Nr obszaru AZP Nr stanowiska na obszarze AZP Nr stanowiska w miejscowości	
19. WPISUJĄCY DANE BM Godek			13. NUMER EWIDENCYJNY DZIAŁKI	
20. DATA WYKONANIA EWIDENCJI 2010-05-29			14. WŁASNOŚĆ prywatna	
			15. RODZAJ UŻYTKOWANIA mieszkalne	
			16. INFORMACJA O OCHRONIE Nr i data wpisu do rejestru zabytków	
			Zapis w planie zagospodarowania przestrzennego	
			Inne	
			18. RODZAJE ZAGROZEŃ brak bieżącego remontu/pielęgnacji	

22. UWAGI

Dom konstrukcji drewnianej zrębowej, elewacje pobielone wapnem. Dach 2-spadowy półszczytowy kryty papą. Obiekt zlokalizowany w sąsiedztwie restauracji "Chata na Groniu".