





KARTA GMINNEJ EWIDENCJI ZABYTKÓW

134/54

1. OBIEKT Krzyż kamienny przydrożny			5. MIEJSCOWOŚĆ Meszna	
2. OBECNA FUNKCJA kultowa	3. MATERIAŁ kamienne	4. DATOWANIE 1846r.	6. GMINA Wilkowice	
21. FOTOGRAFIA			7. POWIAT bielski	
			8. WOJEWÓDZTWO śląskie	
			9. KOD POCZTOWY 43-360	
			10. ADRES ul. Handlowa naprzeciw posesji nr 34	
			11. LOKALIZACJA	
17. STAN ZACHOWANIA bardzo dobry			12. LOKALIZACJA ARCHEOLOGICZNA Nr obszaru AZP Nr stanowiska na obszarze AZP Nr stanowiska w miejscowości	
19. WPISUJĄCY DANE BM Godek			13. NUMER EWIDENCYJNY DZIAŁKI	
20. DATA WYKONANIA EWIDENCJI 2010-05-29			14. WŁASNOŚĆ wyznaniowa	
			15. RODZAJ UŻYTKOWANIA kultowe	
			16. INFORMACJA O OCHRONIE Nr i data wpisu do rejestru zabytków Zapis w planie zagospodarowania przestrzennego Obiekt zgłoszony do ochrony w projekcie zmiany planu Inne	
			18. RODZAJE ZAGROZEŃ brak zagrożeń	

22. UWAGI

Krzyż kamienny z inskrypcją na postumencie: Fundator tej figury Woicech Gluza RP 1846