

PROTOKOŁ NR XXXVIII/2010
sesji Rady Gminy Wilkowice
która odbyła się w dniu 14 stycznia 2010 r.
w budynku OSP w Bystrej

Ad.1

Przewodnicząca otworzyła XXXVIII sesję Rady Gminy, stwierdziła prawomocność obrad. Przywitała wszystkich zebranych.

Następnie oświadczyła, że aktualnie w posiedzeniu uczestniczy 15 radnych, co wobec ustawowego składu Rady wynoszącego 15 osób stanowi quorum pozwalające na podejmowanie prawomocnych decyzji.

Powitała wszystkich zebranych w tym:

- radnych – *lista obecności stanowi załącznik nr 1 do protokołu,*
- Wójta Gminy – M. Raczka,
- Zastępcę Wójta – Aleksandra Adamiec,
- Projektantkę planu P. J. Mikuszewską,
- Pracowników Urzędu Gminy w Wilkowicach (Urbanistyka) P. A. Kozłowska i P. M. Chrzastowicz,
- sołtysa: Ż. Zasiadczuk,
- Gości (mieszkańcy gminy Wilkowice) – wg listy obecności - *załącznik nr 2 do protokołu,*

Ad.2

Następnie przedstawiła porządek posiedzenia:

1. Otwarcie XXXVIII sesji Rady Gminy Wilkowice, stwierdzenie prawomocności obrad.
2. Przedstawienie porządku obrad.
3. Interpelacje i wnioski radnych.
4. **Podjęcie uchwał w sprawie:**
 - a) uchwalenia Studium uwarunkowań i kierunków zagospodarowania przestrzennego gminy Wilkowice.
 - b) przyjęcie planu pracy Rady Gminy Wilkowice na 2010 r.
 - c) wprowadzenia zmian w budżecie Gminy Wilkowice na rok 2010.
 - d) wydania opinii o likwidacji Samodzielnego Publicznego Zakładu Opieki Zdrowotnej Wielospecjalistycznego Szpitala Powiatowego im. dr B. Hagera w Tarnowskich Górach przy ul. Pyskowskiej 47-51.
5. Odpowiedzi na interpelacje i wnioski radnych.
6. Przyjęcie protokołu z sesji XXXVI/2009.
7. Wolne głosy, komunikaty.
8. Zakończenie

Do powyższego nie wniesiono uwag.

Przewodnicząca poddała pod głosowanie przyjęcie powyższego porządku posiedzenia.

Aktualnie w posiedzeniu uczestniczyło 15 radnych. W głosowaniu udział wzięło 15 radnych, Za przyjęciem porządku głosowało 15 radnych, przeciwnych było 0 radnych, wstrzymało się 0 radnych. Porządek obrad przyjęty został jednogłośnie.

Ad.3

Radni nie zgłosili interpelacji i wniosków.



Ad.4

Podjęcie uchwał w sprawie:

a) uchwalenia Studium uwarunkowań i kierunków zagospodarowania przestrzennego gminy Wilkowice.

Głos zabrał Wójt.

Stwierdził, że dzisiejsza sesja jest bardzo ważna dla samorządu. Rada będzie na niej uchwałała studium uwarunkowań i kierunków zagospodarowania przestrzennego Gminy Wilkowice. Dokument ten jest ważny dla pracy nad planem zagospodarowania przestrzennego. Bez studium nie można uchwalić planu.

Obecnie Gmina Wilkowice ma plan zagospodarowania dla dwóch części – wschodniej i centralnej.

Uchwalenie planu dla część zachodniej w 2002 r. niestety nie powiodło się.

Decyzją Rady w obecnej kadencji było odstąpienie od uchwalenia planu według starej procedury.

W 2007 roku podjęto uchwałę o przystąpieniu do sporządzenia planu według nowej procedury.

Wyłoniono wykonawcę studium – konsorcjum Pani Mikuszewskiej.

Następnie Wójt przytoczył etapy tworzenia studium.

Konieczność sporządzenia prognozy oddziaływania na środowisko wydłużyła cały proces przygotowania studium.

Zgodnie z nową ustawą o planowaniu i zagospodarowaniu przestrzennym odbyła się również debata publiczna. Wójt podkreślił, że to było właśnie miejsce i czas na składanie uwag do studium.

Aby uniknąć błędów proceduralnych powołana została również Komisja Urbanistyczna.

Jeżeli wszystko będzie przebiegało zgodnie z harmonogramem, to w połowie roku będziemy gotowi do uchwalenia planu dla części zachodniej.

Wójt poinformował również, że projekt tras do narciarstwa biegowego spowodował, że uchwalenie studium opóźniło się.

Zapelował do Rady, aby w dniu dzisiejszym nie zmieniać ustaleń studium, gdyż znaczące zmiany mogą spowodować konieczność odstąpienia od podejmowania uchwały, z uwagi na konieczność dodatkowych uzgodnień.

Następnie głos zabrała Pani Mikuszewska – projektant. Podkreśliła, że kierunki uwarunkowań i zagospodarowania przestrzennego gminy nie są aktem prawa miejscowego, w rozumieniu przepisów. Studium wskazuje możliwe zasady zagospodarowania dla gminy na kilka kolejnych lat.

Zasady te mają być również uwzględnione w planie zagospodarowania, który jest aktem prawa miejscowego.

W studium wskazuje się obszary możliwe do zainwestowania, tereny chronione, tereny do realizacji inwestycji celu publicznego, ponadlokalnego (droga ekspresowa) oraz tereny dla realizacji zadań własnych gminy np. zbiorniki retencyjne.

Następnie Przewodnicząca przedstawiła projekt uchwały w sprawie uchwalenia Studium uwarunkowań i kierunków zagospodarowania przestrzennego gminy Wilkowice.

Wójt zawnioskował, aby w par. 2 w pkt 1, gdzie zapisano – „uwarunkowania rozwoju przestrzennego” zmienić na „uwarunkowania rozwoju gminy”. W ten sposób zapis będzie spójny z zapisem w par. 3. uchwały.

Następnie Wójt przedstawił uwagi do załącznika nr 1 – TEKST studium – ustalenia studium – uwarunkowania rozwoju gminy (pierwotny tekst załącznika nr 1 - załącznik nr 3 do protokołu):

- na stronie 19 - brak przecinka po słowach „granica państwa” (ppkt 5.2),

- na stronie 7 jest zdanie – Obszary te są potencjalnym elementem sieci Natura 2000 – wykreślić słowo – „potencjalnym”,

Głos zabrała P. Mikuszewska, która zwróciła uwagę, że w rozporządzeniu mówiącym o tym jak przygotowuje się studium wyraźnie jest zapisane, że stan prawny w tym dokumencie musi być zgodny ze stanem na dzień przedłożenia dokumentów do zaopiniowania.

Wójt stwierdził, że nie należy z nim polemizować dodał, że zmiany te są zgodne ze stanem przedstawionym do zaopiniowania.

- na stronie 14 jest zadanie, że średnia wielkość gospodarstwa wynosi 1,27 ha- należy zmienić na 1,6 ha,

- na stronie 14 jest zdanie, że „na terenie gminy zarejestrowanych jest tylko 70 ciągników rolniczych i ani jednego kombajnu zbożowego” powinno być 46 ciągników i 4 kombajny.

- na stronie 17 w podpunkcie 4.2.2, w zapisie dotyczącym obiektów kultury należy wykreślić zapis: „Gminna Instytucja Kultury” i Koła Gospodyń Wiejskich,

- na stronie 17 w podpunkcie **Obiekty sportu rekreacji, turystyki i wypoczynku** - zamiast 6 boisk szkolnych – wpisać – 5,

dopisać: „Ludowy klub Sportowy KLMCZOK – Bystra, wielofunkcyjne boisko sportowe „Orlik” w Wilkowicach, wielofunkcyjne boisko sportowe przy ul. Cymsa w Bystrej, Gminny Ośrodek Sportu i Rekreacji w Wilkowicach, Gminny Ludowy Klub Sportowy w Wilkowicach.

- na stronie 17 w punkcie 4.2.3 w zadaniu; „Na obszarze gminy znajdują się następujące obiekty noclegowe i gastronomiczne.....” dopisać schronisko na Szyndzielni i Schronisko na Klimczoku.

Radna Piechota zwróciła uwagę, że przy szkołach podstawowych podano liczbę dzieci, a nie zrobiono tego przy innych placówkach. Ostatecznie ustalono, aby tą informację tj. „368 uczniów” - wykreślić (strona 17 ppkt 4.2.2 – **Zabudowa usługowa i produkcyjna**)

Radny Olma poinformował, że na stronie 17 w punkcie 4.2.3 w zadaniu; „Na obszarze gminy znajdują się następujące obiekty noclegowe i gastronomiczne.....”, wpisano „D.W Sadyba”, a powinno być „Fundacja Sadyba”

- na stronie 21w ppkt 6.1 **Zaopatrzenie w wodę**, w zdaniu: „Sieć wodociągową w Miesznejdopisać – „zasilana ujęciem wody na potoku Miesznianka oraz studnią głębinową usytuowaną na potoku Miesznianka”

- na stronie 21, w punkcie 6.2. – **Odprowadzanie i oczyszczanie ścieków** wykreślić zdanie Wniosek złożono do Funduszu Spójności i zastąpić go zdaniem: „Wniosek złożono do Programu Rozwoju Obszarów Wiejskich”

- na stronie 7, w akapicie – dodatkowe formy ochrony przyrody:

- wykreślić zapis dotyczący 250 – letniej sosny pospolitej w Miesznej – obok szkoły.
- dopisać do wykazu drzew – pomników przyrody ożywionej:

- ✚ buk zwyczajny o nazwie „Borsuczy Buk”,
- ✚ klon jawor o nazwie „Klimczok”
- ✚ dąb szypułkowy o nazwie „Bystrzyk”

wszystkie zlokalizowane w Wilkowicach, w parku obok Urzędu Gminy,

Następnie głos zabrał Radny A. Kufel, który zawnioskowała o wykreślenie na stronie 20 ostatniego zdania: „Polana Łaciakówka – 2 orczyki o długości 310 m i 320 m w Miesznej” – wyjaśnił, że one już nie istnieją.

Zaproponował, aby w ich miejsce wpisać - wyciąg orczykowy o długości 210 m przy Chacie na Groniu.

Przewodnicząca poddała pod głosowanie wprowadzenie w/w poprawek do tekstu - uwarunkowania rozwoju gminy.

Aktualnie w posiedzeniu uczestniczyło 15 radnych. Za głosowało 15 radnych, przeciwnych było 0 radnych, wstrzymało się 0 radnych.

W/w zmiany przyjęto jednogłośnie.

Następnie Wójt przedstawił uwagi do załącznika nr 1 – TEKST studium – ustalenia studium – Kierunki Zagospodarowania Przestrzennego (pierwotny tekst załącznika nr 1 - załącznik nr 4 do protokołu):

- na stronie 26 w pkt 7 ppkt 7.1 – **Zaopatrzenie w wodę** – dopisać: „realizację zbiorników małej retencji w Wilkowicach na potoku Wilkówka, w Bystrej na potoku Biała,

- na stronie 26 w pkt 7 ppkt 7.2 – **Odprowadzanie i oczyszczanie ścieków** – akapicie: „w terenach pozostających poza zasięgiem zbiorczych systemów.....” dopisać: „lub indywidualnych urządzeń do gromadzenia i oczyszczania ścieków”.

Radny Caputa – ppkt 4.3 - **Ochrona wód podziemnych i ujęć wodnych** dopisać strefę ochronną ujęcia wody dla Potoku Białka, która to strefa została przyjęta rozporządzeniem z dnia 5 sierpnia 2009 r. przez Dyrektora Regionalnego Zarządu Gospodarki Wodnej w Gliwicach.

Treść rozporządzenia brzmi: Strefa ochronna ujęcia wody powierzchniowej z potoku Białka w Bystrej, Gmina Wilkowice.

Przewodnicząca poddała pod głosowanie wprowadzenie w/w poprawek do tekstu - Kierunki Zagospodarowania Przestrzennego.

Aktualnie w posiedzeniu uczestniczyło 15 radnych. Za głosowało 15 radnych, przeciwnych było 0 radnych, wstrzymało się 0 radnych.

W/w zmiany przyjęto jednogłośnie.

W związku z tym, że nie wniesiono więcej uwag Przewodnicząca poddała pod głosowanie przyjęcie załącznika nr 1 do uchwały, z uwzględnieniem zaproponowanych zmian, w sprawie uchwalenia Studium uwarunkowań i kierunków zagospodarowania przestrzennego gminy Wilkowice.

Aktualnie w posiedzeniu wzięło udział 15 radnych.

W głosowaniu udział wzięło 15 radnych. Za głosowało 15 radnych, przeciwnych było 0 radnych, wstrzymało się 0 radnych. Załącznik nr 1 został przyjęty jednogłośnie.

Następnie Rada Gminy głosowała nad:

- **Załącznikiem nr 2 – Rysunek nr 1 studium w skali 1 : 5 000 pod nazwą „kierunki zagospodarowania przestrzennego”**

Do powyższego nie wniesiono uwag.

Aktualnie w posiedzeniu wzięło udział 15 radnych.

W głosowaniu udział wzięło 15 radnych. Za głosowało 15 radnych, przeciwnych było 0 radnych, wstrzymało się 0 radnych. Załącznik nr 1 został przyjęty jednogłośnie.

- **Załącznikiem nr 3 – Rysunek nr 2 studium w skali 1 : 10.000 pod nazwą „Uwarunkowania środowiskowe, przyrodnicze i dziedzictwa kulturowego”**

Do powyższego nie wniesiono uwag.

Aktualnie w posiedzeniu wzięło udział 15 radnych.

W głosowaniu udział wzięło 15 radnych. Za głosowało 15 radnych, przeciwnych było 0 radnych, wstrzymało się 0 radnych. Załącznik nr 1 został przyjęty jednogłośnie.

— Załącznik nr 4 – Rysunek nr 3 studium w skali 1 : 10 000 pod nazwą „Uwarunkowania formalno – prawne.

Do powyższego nie wniesiono uwag.

Aktualnie w posiedzeniu wzięło udział 15 radnych.

W głosowaniu udział wzięło 15 radnych. Za głosowało 15 radnych, przeciwnych było 0 radnych, wstrzymało się 0 radnych. Załącznik nr 1 został przyjęty jednogłośnie.

Załącznik nr 5 - Rozstrzygnięcie Rady Gminy Wilkowice o sposobie rozpatrzenia uwag wniesionych do projektu Studium uwarunkowań i kierunków zagospodarowania przestrzennego gminy Wilkowice (pierwotny tekst załącznika nr 5 - załącznik nr 4 do protokołu):

Głos zabrała Przewodnicząca zwracając się do Rady z pytaniem, czy uwagi planujemy rozpatrywać każdą indywidualnie.

Dodała, że część uwag została już rozpatrzona przez Wójta. Rada rozstrzyga tylko w kwestii tych nieuwzględnionych. Uwag do rozpatrzenia jest 110.

Wójt przypomniał, że analizą uwag zajmowała się również Komisja ds. Budżetowo-Gospodarczych.

Rozstrzygnięcia zaproponowane Radzie są zgodnie z wytycznymi najważniejszych instytucji uzgadniających.

Wnioski, które były możliwe do uwzględnienia zostały rozpatrzone na korzyść mieszkańców.

Radny Caputa zaapelował, aby mieszkańcom dać możliwość wypowiedzenia się jeszcze przed głosowaniem nad całością uchwały.

Wójt – mieszkańcy zostaną dopuszczeni do głosu po odczytaniu w/w załącznika. Stwierdził, że każda z uwag powinna być przez Radę odczytana.

Następnie pracownicy URBANISTYKI – Panie: A. Kozłowska – Maciaszek i M. Chrzastowicz odczytywały uwagi według kolejności Bystra, Mieszna, Wilkowice.

Działki, których dotyczyła dana uwaga były uwidaczniane na podkładzie mapowym przy pomocy rzutnika.

W trakcie analizy uwag zgłoszono następujące uwagi:

Dotyczy Bystrej:

- uwaga nr 43.

Głos zabrał P. W. Osiecki, który zaapelował do Rady, aby jego uwagę przyjąć.

Zwrócił uwagę, że energia jest coraz droższa. Będziemy płacić kary umowne za brak energii odnawialnej.

Zapytał, czym Wójt się kierował, nie uwzględniając jego wniosku.

Wójt stwierdził, że w studium zostały wyznaczone tereny na których istnieje możliwość lokalizacji elektrowni wiatrowych.

Dotyczy Wilkowic:

P. Kozłowska - Maciaszek poinformowała, że w Sołectwie Wilkowice – uwaga nr 22 (pkt 85) błędnie podano numery działek – jest - 3774/3, 3774/2, powinno być - 3744/3.

W związku z tym, że nie wniesiono więcej uwag Przewodnicząca poddała pod głosowanie **rozstrzygnięcie Rady Gminy Wilkowice o sposobie rozpatrzenia uwag wniesionych do projektu Studium uwarunkowań i kierunków zagospodarowania przestrzennego gminy Wilkowice.**

Aktualnie w posiedzeniu wzięło udział 15 radnych.

W głosowaniu udział wzięło 15 radnych. Za przyjęciem rozstrzygnięć głosowało 15 radnych, przeciwnych było 0 radnych, wstrzymało się 0 radnych. Załącznik nr 5 został przyjęty jednogłośnie.

Następnie Przewodnicząca poddała pod głosowanie projekt uchwały w sprawie uchwalenia Studium uwarunkowań i kierunków zagospodarowania przestrzennego gminy Wilkowice, uwzględniającą powyższe zmiany.

Aktualnie w posiedzeniu wzięło udział 15 radnych.

W głosowaniu udział wzięło 15 radnych. Za przyjęciem uchwały głosowało 15 radnych, przeciwnych było 0 radnych, wstrzymało się 0 radnych. W/w uchwała została przyjęta jednogłośnie. Nadano jej nr XXXVIII/396/2010.

Następnie głos zabrał Wójt, który stwierdził, że przyjęcie studium pozowali na podjęcie prac związanych z opracowaniem planu zagospodarowania dla części zachodniej oraz zmian do dwóch już przyjętych części planu.

Przewodnicząca rady podziękowała za przygotowanie wszystkich materiałów potrzebnych do przyjęcia studium.

Odczytała pismo Śląskiej Izby Rolniczej z dnia 17 września 2009 r. w którym wnioskuje się o zmniejszenie obszarów terenów rolnych wskazanych w studium – *pismo stanowi załącznik nr 5 do protokołu oraz pytania, które od rolników zebrał P. A. Nikiel.*

Wójt stwierdził, że rozważano wiele możliwości. Pismo to jest znane Pani Mikuszewskiej.

Wiele wniosków mieszkańców, którzy wnioskowali o tereny budowlane, odrzucano.

Nasza gmina nie jest już rolniczą gminą. Zazaczył, że studium umożliwia prowadzenie działalności rolniczej osobom, które chcą się zajmować taką działalnością.

Na zapytania P. Nikiel – udzielimy pisemnej odpowiedzi.

Następnie głos zabrał P. A. Nikiel stwierdził, że jego zdaniem część środkowa planu została zabudowana, bez pozostawienia wolnej przestrzeni, zgodnie zresztą z decyzją Rady.

Stwierdził, że Gmina nasza traci charakter wsi, stajemy się sypialną dla aglomeracji bielskiej.

Zapytał, jak wobec tego prowadzić w naszej gminie np. agroturystykę?

Następnie Przewodnicząca ogłosiła krótką przerwę.

b) przyjęcie planu pracy Rady Gminy Wilkowice na 2010 r.

Po wznowieniu obrad Przewodnicząca poszczególnych komisji przedstawili plany pracy na I półrocze 2010 r., według następującej kolejności: Komisja ds. Budżetowo-Gospodarczych, Komisja ds. Oświaty i Kultury, Komisja ds. Socjalno – Społecznych i Ochrony Środowiska, Komisja ds. Kultury Fizycznej Sportu i Promocji Gminy.

Następnie Przewodnicząca odczytała plan pracy Rady Gminy Wilkowice na 2010 r.

Do powyższego wniesiono następujące uwagi:

Radna Piechota zawnioskowała, aby planie pracy Rady Gminy Wilkowice ujednolicić zapis dotyczący spraw bieżących; albo wpisać sprawy bieżące, albo inne sprawy wynikające z bieżących potrzeb.

Ponadto zapytała, czy zaplanowanie w maju punktu 2 dotyczącego przyznania środków na realizację zadań publicznych – to właściwy czas na analizę tego tematu, zwłaszcza, że konkursy na niektóre z tych zadania ogłoszono już w grudniu 2009 r.

Przewodnicząca stwierdziła, że chodzi tylko o przedstawienie Radzie informacji na temat rozstrzygniętego konkursu.

Radna Piechota stwierdziła również, że punkt 2 w maju powinien brzmieć: „Przyznane środki (konkursy ogłoszone przez Wójta Gminy)”, a nie tak jak napisano: „Przyznane środki (konkurs ogłoszony przez Wójta Gminy)”

W związku z tym, że nie wniesiono więcej uwag Przewodnicząca poddała pod głosowanie projekt uchwały w sprawie **przyjęcie planu pracy Rady Gminy Wilkowice na 2010 r.**

Aktualnie w posiedzeniu wzięło udział 15 radnych.

W głosowaniu udział wzięło 15 radnych. Za przyjęciem uchwały głosowało 15 radnych, przeciwnych było 0 radnych, wstrzymało się 0 radnych. W/w uchwała została przyjęta jednogłośnie. Nadano jej nr XXXVIII/397/2010.

c) wprowadzenia zmian w budżecie Gminy Wilkowice na rok 2010 – uzasadnienie stanowi załącznik nr 6 do protokołu

W związku z nieobecnością na sesji Pani Skarbnik, która przebywa na urlopie, analizę projektu w/w uchwały przedstawił Wójt.

Po wprowadzeniu zmian w/w uchwała budżet gminy będzie wynosił:

- dochody – 30.393.448,48,
- wydatki – 37.558.709,48,
- planowany deficyt – (-) 7.165.261,00 zł

Głos zabrał radny M. Męcner, który odniósł się do kwoty 766.000 zł na ciąg pieszo – rowerowy przy ul. Szczyrkowskiej. Stwierdził, że kwota jest bardzo duża i zastawania się, czy powinniśmy ją wydatkować.

Wójt wyjaśnił, że w styczniu br. dowiedzieliśmy się, że Zarząd Województwa Śląskiego określił nowe zasady inwestowania na drogach wojewódzkich.

Wysłaliśmy pismo do Marszałka Województwa Śląskiego, aby zagwarantował środki w swoim budżecie na to zadanie.

Tyle samo wydatkować musi gmina ze swojego budżetu.

Wójt poinformował, że mamy w budżecie oszczędności na sali gimnastycznej w Bystrej. Może przy rozstrzygnięciu innych przetargów również wystąpią jakieś oszczędności.

Radny Męcner stwierdził, że jego zdaniem, to nie jest oszczędność. Oszczędność jest wtedy, kiedy zyskujemy coś, a nie wydajemy. Zaapelował, aby zastanowić się nad wydatkowaniem takiej kwoty.

Nie zmienia się reguła gry, w trakcie gry. Jaką mamy gwarancję, że za jakiś czas Zarząd Województwa ponownie zmieni znowu zasady wydatkowania środków.

Przewodnicząca Rady stwierdziła, że jesteśmy przygotowani projektowo do realizacji w/w zadania. Wszyscy wiemy jak wygląda pobocze przy ul. Szczyrkowskiej.

Radna Piechota stwierdziła, że coraz mniej mamy pieniędzy na zadania, które powinniśmy realizować np. kanalizacja.

Stwierdziła, że będzie głosowała przeciwko w/w zmianom, w związku z planowanym wydatkowaniem środków na chodnik pieszo – rowerowy w Mesznej.

Druga sprawa dotyczy wydatkowania środków w wysokości 26.000 zł na przebudowę skweru przy strażnicy w Wilkowicach, czemu również jest przeciwna.

Wójt poinformował, że w styczniowym numerze gazetki gminnej ukaże się apel rodziców dziewczyny z Mesznej, którą potrącił samochód na skrzyżowaniu przy ul. Szczyrkowskiej w Mesznej, z prośbą o pomoc.

Bezpieczeństwo jest najważniejsze. Jeżeli miałby wybierać pomiędzy kanalizacją, a bezpieczeństwem, wybiera bezpieczeństwo. Chodnik przy Szczyrkowskiej zapewni to bezpieczeństwo mieszkańcom.

Priorytetów w gminie jest więcej, nie należy do nich tylko kanalizacja.

Wszyscy nasi mieszkańcy mają prawo czuć się bezpiecznie.

Radna Piechota zapytała dlaczego chodnik został rozbudowany o ścieżkę rowerową?

Wójt odpowiedział, że było miejsce, które pozwalało na rozszerzenie tej inwestycji.

Jeżeli chodzi o skwer przy OSP w Wilkowicach, to Wójt stwierdził, że jest on niezmienny od wielu lat. W Planie Odnowy Miejscowości to zadania zostało ujęte do realizacji.

Zastępca Wójta poinformował, że po naszej stronie jest wykonanie inwestycji w 38%, reszta należy do Marszałka (w tym odwodnienie).

Radny Kufel przypomniał, że na początku tej kadencji wnioskował, aby gmina weszła w kontakt z Marszałkiem w sprawie wykonania chodnika w Mesznej. Faktycznie wzięliśmy się za to dopiero w ubiegłym roku.

Nikt z nas nie wiedział, że Marszałek zmieni zasady finansowania. Może gdybyśmy rozpoczęli inwestycje od razu, w całości byłaby wykonana przez Marszałka.

Stwierdził, że na odcinku od Bystrej do Buczkowic nie ma ani chodnika, ani świąteł. Biorąc pod uwagę czas, począwszy od lat 70-tych do dnia obecnego, na tym odcinku miało miejsce już kilka wypadków śmiertelnych.

Zapelował, aby podjąć realizację tego zadania. Zapelował, aby pozwolić mieszkańcom Mesznej żyć na równi z innymi ludźmi naszej gminy.

Zapytał radną Piechotę, dlaczego dzieli społeczeństwo oraz kto wnioskował o zagospodarowanie skweru przy OSP w Wilkowicach?

Radna Piechota stwierdziła, że teraz nie ma w budżecie środków na zagospodarowanie skweru.

Radna Siuda przyłączyła się do apelu radnego Kufel. Stwierdziła, że jest to bardzo niebezpieczny odcinek, po którym właściwie nie wiadomo jak się poruszać, aby było bezpiecznie. Mamy zdecydować o tym, aby przeznaczyć środki na bezpieczeństwo ludzi, przede wszystkim dzieci, które tamtędy uczęszczają do szkoły.

Radny Olma - ufa w to, iż większość Rady zgłasza za podjęciem w/w uchwały.

Zmiana decyzji Marszałka o sposobie finansowania inwestycji, nie powinna nas skłaniać do zmiany decyzji.

Radny Męcner stwierdził, że rozumie, iż chodzi tutaj o sprawy bezpieczeństwa. Jednakże jego zdaniem inwestycję trzeba ograniczyć do niezbędnego minimum. Może należało zadania realizować wówczas, kiedy mowa była o chodniku, a nie rozszerzać go na ciąg pieszo - rowerowy.

Stwierdził, że jego opinia w tej sprawie nie jest zwrotem przeciwko bezpieczeństwu mieszkańcom.

Dodał, że w pierwszej kolejności powinniśmy zadbać o dochód do budżetu. Musimy patrzeć racjonalnie na inwestycje.

Przewodnicząca Rady Gminy stwierdziła, że wiele inwestycji nie wykonano będą więc w budżecie oszczędności. Nie możemy zrezygnować z dofinansowania, z Urzędu Marszałkowskiego w wys. 1.000.000 zł.

Radna Piechota stwierdziła, że jej zdaniem porównywanie kanalizacji ze ścieżkami rowerowymi, to „chwyt poniżej pasa”. Sam chodnik mógł już być zrobiony dawno.

Stwierdziła, że jest za bezpieczeństwem, ale ta inwestycja rozrosła się zbyt bardzo. Należało przestać na chodniku.

Radny Kajzer stwierdził, że należy zamknąć w/w dyskusję i poddać uchwałę pod głosowanie.

Wójt stwierdził, że radny Męcner ma wiele racji.

Ta inwestycja nie powiększy naszego deficytu.

Dodał, że jest urodzonym optymistą i nie martwi się na zapas.

Jeżeli przyjmujemy uchwałę o zmianach w budżecie, w dniu jutrzejszym będziemy składać wniosek, aby pozyskać w Urzędzie Marszałkowskim środki na w/w zadanie.

W związku z tym, że nie wniesiono uwag Przewodnicząca poddała pod głosowanie projekt uchwały sprawie wprowadzenia zmian w budżecie Gminy Wilkowice na 2010 r.

Aktualnie w posiedzeniu wzięło udział 15 radnych.

W głosowaniu udział wzięło 15 radnych. Za przyjęciem uchwały głosowało 13 radnych, przeciwnych było 2 radnych, wstrzymało się 0 radnych. W/w uchwała została przyjęta przy dwóch głosach przeciwnych. Nadano jej nr XXXVIII/398/2010.

- d) **wydania opinii o likwidacji Samodzielnego Publicznego Zakładu Opieki Zdrowotnej Wielospecjalistycznego Szpitala Powiatowego im. dr B. Hagera w Tarnowskich Górach przy ul. Pyskowskiej 47-51.**

W związku z wpływieniem pisma z dnia 22 grudnia 2009 r. (data wpływu do tut. urzędu 04 stycznia 2010 r.) nr SzS/Z.8022-21/2009 dotyczącego likwidacji Samodzielnego Publicznego Zakładu Opieki Zdrowotnej Wielospecjalistycznego Szpitala Powiatowego im. dr B. Hagera w Tarnowskich Górach Przewodnicząca poddała pod głosowanie projekt uchwały w sprawie wydania opinii o likwidacji Samodzielnego Publicznego Zakładu Opieki Zdrowotnej Wielospecjalistycznego Szpitala Powiatowego im. dr B. Hagera w Tarnowskich Górach przy ul. Pyskowskiej 47-51

Aktualnie w posiedzeniu wzięło udział 15 radnych.

W głosowaniu udział wzięło 15 radnych. Za przyjęciem uchwały głosowało 15 radnych, przeciwnych było 0 radnych, wstrzymało się 0 radnych. W/w uchwała została przyjęta jednogłośnie.

Ad.5

Radni nie zgłosili interpelacji i wniosków.

Ad.6

W związku z tym, że nie wniesiono uwag Przewodnicząca poddała pod głosowanie przyjęcie protokołu z sesji XXXVI/2009.

Aktualnie w posiedzeniu wzięło udział 15 radnych.

W głosowaniu udział wzięło 15 radnych, za przyjęciem protokołu głosowało 14 radnych, przeciwnych było 0 radnych, wstrzymał się 1 radny.

Protokół nr XXXVI/2009 przyjęty został przy jednym głosie wstrzymującym się.

Ad.7

Wolne głosy, komunikaty.

- zastępca Wójta nawiązał do sprawy ciągu – pieszo rowerowego przy ul. Szczyrkowskiej, udzielając w tej sprawie wyjaśnień, a dotyczących przedłużającego się czasu realizacji inwestycji oraz poszerzenia jej zakresu,

Przewodnicząca zapoznała z pismami:

- P. B. Kwak z Mesznej, na Wójta Gminy Wilkowice. W związku z tym, że trwa postępowanie w tej sprawie skargę rozpatruje Wójt w toku prowadzonego postępowania.

- pismo z Komendy Wojewódzkiej Policji w sprawie poparcia działań zmierzających do utworzenia na terenie gminy Straży Gminnej.

- pismo Międzynarodowej Koalicja dla Ochrony polskiej Wsi – ICPPC, Koalicja Polska Wolna od GMO, z prośbą o podjęcie uchwały w sprawie: poparcia uchwały Sejmiku Województwa Śląskiego dotyczącej ogłoszenia obszaru Województwa Śląskiego strefą wolną od upraw organizmów genetycznie zmodyfikowanych.

- Przewodnicząca zaprosiła radnych na uroczyste spotkanie noworoczne w dniu 20 stycznia br. w OSP w Bystrej, na którym wręczone zostaną medale za długoletnie pożycie małżeńskie.

Ad.8

W związku z wyczerpaniem porządku obrad Przewodnicząca zakończyła XXXVIII sesję, dziękując wszystkim za udział.




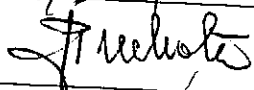








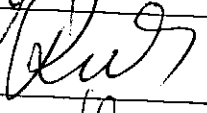

PROTOKOŁOWAŁA
Małgorzata Lempart
inspektor

PRZEWODNICZYŁA:
Anna Maślanka
Przewodnicząca Rady Gminy

Sejzy Rady Gminy Wilkowie
14 stycznia 2010 r.

Lista obecności radnych
Rady Gminy Wilkowie

na sesji w dniu..... 14 stycznia 2010 r.

IMIE i NAZWISKO	PODPIS
Caputa Adam	
Duraj Andrzej	
Jachnicka Renata	
Janica - Piechota Janina	
Kajzer Bogusław	
Kańkol Józef	
Kufel Antoni	
Maślanka Anna	
Męcner Maciej	
Olma Bartosz	
Pawlusiak Józef	
Polak Andrzej	
Rączka Michał	
Siuda Stanisława	
Piotr Pielesz	